



**RAPORT
O STANIE
GMINY
KONIECPOL
2020**

Koniecpol, maj 2021 r.

**Na podstawie art. 28aa ust. 1 ustawy z dnia 8 marca
1990 r. o samorządzie gminnym,
Burmistrz Miasta i Gminy Koniecpol przedstawia
raport o stanie Gminy Koniecpol w roku 2020.**





Fot. Sebastian Zięba

Szanowni Państwo,

przygotowaliśmy kolejny „Raport o stanie gminy Koniecpol”, czyli zbiór statystyk, informacji o przeprowadzonych i realizowanych zadaniach, wydarzeniach w roku 2020. Tym razem prezentujemy sytuację w roku bardzo trudnym. Koronawirus na zawsze zmienił nasze życie, a codzienne informacje o zakażeniach i ich skutkach nadal powodują uzasadnione obawy i lęk. Każdy z nas zdaje sobie również sprawę, że wprowadzony stan epidemii jest nie tylko związany ze zdrowiem ludzi. Wpływa na procesy gospodarcze, społeczne, sposoby organizowania pracy, działania firm, edukacji i to w długiej perspektywie. Rok 2020 był wielkim testem sprawności instytucji. COVID-19 wymusił zmiany w funkcjonowaniu Urzędu Miasta i Gminy, Domu Kultury i innych jednostek oraz sprawił, że musieliśmy odwołać ważne dla mieszkańców i integrujące lokalną społeczność wydarzenia. Działalność instytucji kultury na długi czas przeniosła się do sieci, a wszystkie obiekty sportowe zostały zamknięte. Uczniowie rozpoczęli naukę zdalną. Na początku roku nie wiedzieliśmy co będzie z naszymi planami, zadaniami inwestycyjnymi i remontowymi. Pomimo ograniczeń związanych z epidemią, niepewności w gminie i pomimo wydanych środków na walkę z koronawirusem oraz mniejszych wpływów do budżetu nie wstrzymaliśmy realizacji zaplanowanych przedsięwzięć oraz nie uszczupliliśmy kwot zaplanowanych na inwestycje, tym bardziej, że na większość gmina pozyskała pieniądze z różnych źródeł zewnętrznych.

Rok 2020 był zatem kolejnym, w którym realizowano wiele różnych inwestycji, wśród nich budowę kolejnego etapu kanalizacji, przebudowę dróg, oświetlenia. Jak wielokrotnie podkreślaliśmy, podstawową zasadą naszych działań jest zrównoważony rozwój gminy przy zachowaniu stabilnego budżetu. Tak też postępowaliśmy w roku 2020. Dobre wykorzystanie środków własnych i zewnętrznych przekłada się na poprawę standardu życia mieszkańców oraz pozytywne opinie Regionalnej Izby Obrachunkowej o naszym gminnym budżecie.

W roku 2020 na zadania drogowe wydatkowano kwotę wynoszącą blisko 2,5 mln zł. Kwota pozyskanych środków zewnętrznych za lata 2015-2020 sięga już 27 mln zł, czyli prawie tyle ile wynosiły w całości dochody i wydatki w budżecie z roku 2014. Przy współudziale środków zewnętrznych zrealizowano już 62 projekty, w tym 14 w roku 2020. W roku 2020 uruchomiliśmy pierwszy samorządowy żłobek w Koniecpolu, podpisaliśmy umowy na zakup wozów strażackich dla OSP.

Gmina Koniecpol wraz z gminą Lelów i Irządze zawiązała Partnerstwo „Razem dla Rozwoju”, którego jest liderem. Celem tego działania jest wdrożenie podejścia funkcjonalnego i zintegrowanego w planowaniu strategicznym, służącego wzmocnieniu wspólnych potencjałów oraz rozwiązywaniu problemów.

Zachęcam do zapoznania się z niniejszym opracowaniem. Najistotniejsze dane pokazują kondycję miasta i gminy Koniecpol w roku 2020.

Jednocześnie dziękuję wszystkim za oddanie, zaangażowanie i pracę w tym trudnym roku, w którym musieliśmy wprowadzić wiele zmian w naszym życiu. Pomimo trudności poradziliśmy sobie i udowodniliśmy, że potrafimy być razem, potrafimy być wspólnotą. Wielokrotnie byliśmy też świadkami wielu pięknych przykładów ludzkiej solidarności.

BURMISTRZ
MIASTA I GMINY KONIECPOL

Ryszard Suliga

SPIS TREŚCI

- I. CHARAKTERYSTYKA GMINY KONIECPOL**
 1. GEOGRAFIA MIASTA
 2. DEMOGRAFIA
 3. SAMORZĄD MIASTA I GMINY KONIECPOL

- II. REALIZACJA POLITYK, PROGRAMÓW I STRATEGII**
 1. STRATEGIA ROZWOJU GMINY
 2. LOKALNY PROGRAM REWITALIZACJI
 3. GOSPODARKA PRZESTRZENNA
 4. ZASOBY MATERIALNE GMINY
 5. INFRASTRUKTURA TRANSPORTOWA
INWESTYCJE W INFRASTRUKTURĘ DROGOWĄ
 6. GOSPODARKA
 7. ROLNICTWO
 8. POZYSKIWANIE FUNDUSZY ZEWNĘTRZNYCH
 9. OCHRONA ŚRODOWISKA
 10. GOSPODARKA ODPADAMI
 11. INFRASTRUKTURA TECHNICZNA
 12. POLITYKA SPOŁECZNA
 13. BEZROBOCIE
 14. EDUKACJA
 15. INFRASTRUKTURA REKREACYJNA
 16. KULTURA
 17. BEZPIECZEŃSTWO PUBLICZNE
 18. POLITYKA GMINNEJ KOMISJI PROFILAKTYKI I ROZWIĄZYWANIA
PROBLEMÓW ALKOHOLOWYCH
 19. PROGRAM WSPÓŁPRACY Z ORGANIZACJAMI POZARZĄDOWYMI
 20. FINANSE GMINY
 21. NAJWAŻNIEJSZE INWESTYCJE
 22. REALIZACJA UCHWAŁ RADY MIEJSKIEJ
 23. PROMOCJA GMINY

**I. CHARAKTERYSTYKA
GMINY**

	Miasto i Gmina Koniecpol
Liczba mieszkańców	9408
Powierzchnia km²	146,62
Gęstość zaludnienia os./km²	64
Rodzaj gminy	Gmina miejsko - wiejska
Powiat	Powiat Częstochowski

Źródło: opracowanie własne na podstawie BDL



1. GEOGRAFIA MIASTA

Koniecpol jest gminą miejsko-wiejską o powierzchni 14 662 ha, położoną w województwie śląskim, we wschodniej części powiatu częstochowskiego nad rzeką Pilicą i sąsiaduje z następującymi gminami: Żytno (woj. łódzkie) - od północy, Secemin (woj. świętokrzyskie) – od wschodu, Szczekociny (powiat zawierciański) - od południa, Lelów - od południowego - zachodu, Przyrów - od zachodu, Dąbrowa Zielona - od północnego-wschodu.

Gmina jest obszarowo bardzo rozległa i w jej obrębie znajduje się miasto Koniecpol, zajmujące powierzchnię 3 692 ha, co stanowi 25,18% obszaru całej gminy. W skład gminy wchodzi również 24 sołectwa: Aleksandrów, Michałów, Dąbrowa, Kuźnica Grodziska, Kuźnica Wąsowska, Luborcza, Łabędź, Łysaków, Łysiny, Oblasy, Okołowice, Piaski-Pękwowiec, Radoszewnica, Rudniki, Rudniki Kolonia, Stanisławice, Stary Koniecpol, Teodorów, Teresów, Wąsosz, Wólka, Zagacie, Załęże, Zaróg.

Sytuacja społeczno-gospodarcza gminy Koniecpol wynika głównie z położenia gminy na styku trzech województw: łódzkiego, śląskiego i świętokrzyskiego. Taka lokalizacja może być atutem lub przeciwnie - czynnikiem ograniczającym rozwój niektórych działalności.

Gmina położona jest nad rzeką Pilicą, a jej dolina jest atrakcyjnym terenem turystycznym i wypoczynkowym, który sprzyja czynnemu wypoczynkowi i jest świetnym miejscem na spacer, wycieczki rowerowe, jazdę konną, nordic walking i wiele innych form aktywności. Przez Koniecpol prowadzi szlak wodny Pilicy. Z analizy zagospodarowania przestrzennego Koniecpola wynika, że dominują w nim w przeważającej części użytki rolne, a prawie jedną czwartą stanowią grunty leśne. Gmina jest słabo zaludniona.



Położenie poszczególnych miejscowości w gminie Koniecpol przedstawia poniższa mapa.



Źródło: Urząd Miasta i Gminy w Koniecpolu

W tabeli przedstawiono również powierzchnię poszczególnych miejscowości (jednostek pomocniczych) oraz miasta Koniecpol.

Lp.	Miejscowość	Powierzchnia [ha]
1.	Konieczpol (miasto)	3 692,00
2.	Aleksandrów-Michałów	697,08
3.	Dąbrowa	190,63
4.	Kuźnica Grodziska	762,31
5.	Kuźnica Wąsowska	369,96
6.	Luborcza	570,33
7.	Łabędź	178,88
8.	Łysaków	165,36
9.	Łysiny	567,83
10.	Oblasy	315,55
11.	Okołowice	964,34
12.	Piaski-Pękowiec	265,72
13.	Radoszewnica	659,98
14.	Rudniki	242,49
15.	Rudniki Kolonia	174,60
16.	Staniśławice	294,86
17.	Stary Konieczpol	939,66
18.	Teodorów	198,83
19.	Teresów	1 658,68
20.	Wąsosz	435,57
21.	Wólka	222,09
22.	Zagacie	252,51
23.	Załęże	362,03
24.	Zaróg	480,71
25.	Obszar wiejski	10 970,00
26.	Gmina Konieczpol	14 662,00

Źródło: opracowanie własne na podstawie danych Urzędu Miasta i Gminy Konieczpol

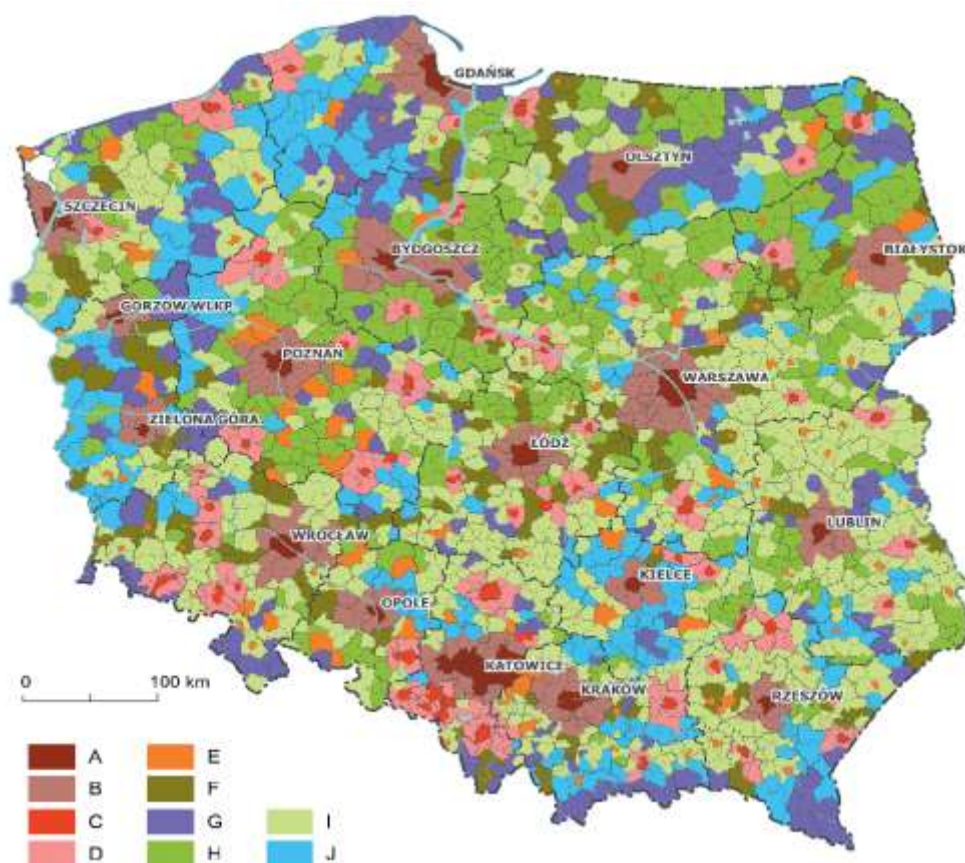
Zagospodarowanie gminy

Według danych Głównego Urzędu Geodezji i Kartografii (za 2020 rok), Gmina Konieczpol ma umiarkowanie rozwiniętą funkcją rolniczą (rysunek poniżej) z przewagą użytków rolnych, które stanowią 68,7% ogółu jej powierzchni. Grunty leśne oraz zadrzewione i zakrzewione stanowią 24,2%, natomiast grunty zabudowane i zurbanizowane: 4,2% obszaru gminy.

Struktura użytkowania gruntów, będących w zasobach gminy w roku 2020 (ha) została przedstawiona w tabeli.

Wyszczególnienie	Grunty orne	Sady	Łąki trwałe	Pastwiska trwałe	Grunty rolne zabudowane	Grunty pod stawami	Grunty pod rowami	Ogółem
Obszar Miasta	46	0	45	12	0	0	0	103
Obszar wiejski	59	0	26	8	0	0	31	124
Gmina Konieczpol	105	0	71	20	0	0	31	227

Źródło: opracowanie własne na podstawie danych Urzędu Miasta i Gminy Konieczpol



Źródło: Klasyfikacja funkcjonalna gmin Polski według Prof. Przemysława Śleszyńskiego i Tomasza Komornickiego



2. DEMOGRAFIA

Dane z Ewidencji Ludności Urzędu Miasta i Gminy Koniecpol wskazują, że na koniec 2020 r. w Gminie Koniecpol mieszkały 9 403 osoby. Na przestrzeni lat 2006 – 2020 nastąpił spadek liczby ludności, co jest zbieżne z tendencją występującą w całym kraju.

Szczegóły prezentuje tabela poniżej.

Obszar	2006	2007	2008	2009	2010	2011	2012	2013	2014	2015	2016	2017	2018	2019	2020
miasta	6 286	6 308	6 324	6 256	6 366	6 318	6 233	6 165	6 142	6 099	6 087	6 037	5 942	5 944	5 863
wiejski	3 961	3 923	3 920	3 888	3 847	3 802	3 765	3 732	3 694	3 707	3 704	3 673	3 627	3 618	3 540
Gmina ogółem	10 247	10 231	10 244	10 144	10 213	10 120	9 998	9 897	9 836	9 806	9 791	9 710	9 569	9 562	9 403

Źródło: opracowanie własne na podstawie danych Urzędu Miasta i Gminy Koniecpol

Prawie dwóch z trzech mieszkańców Gminy pochodziło z Koniecpola. Liczbę ludności w poszczególnych sołectwach (jednostkach pomocniczych) gminy Koniecpol w roku 2020 przedstawia tabela poniżej.

Lp.	Miejscowość	Liczba mieszkańców w roku 2019	Liczba mieszkańców w roku 2020	Odsetek mieszkańców Gminy w roku 2020
1.	Koniecpol (miasto)	5942	5944	62,35%
2.	Aleksandrów	93	94	1,02%
3.	Michałów	48	47	0,48%
4.	Dąbrowa	57	56	0,6%
5.	Kuźnica Grodziska	236	233	2,47%
6.	Kuźnica Wąsowska	52	53	0,56%
7.	Luborzca	231	227	2,42%
8.	Łabędź	86	88	0,87%
9.	Łysaków	36	38	0,36%
10.	Łysiny	276	270	2,74%
11.	Oblaszy	142	148	1,57%
12.	Okołowice	330	334	3,5%
13.	Piaski-Pękwowiec	78	74	0,77%
14.	Radoszewnica	417	415	4,41%
15.	Rudniki	76	77	0,76%
16.	Rudniki Kolonia	73	77	0,8%
17.	Stanisławice	183	178	1,81%
18.	Stary Koniecpol	668	664	6,92%
19.	Teodorów	41	43	0,45%
20.	Teresów	90	85	0,87%
21.	Wąsosz	66	71	0,69%
22.	Wólka	50	51	0,54%
23.	Zagacie	89	85	0,86%
24.	Załęże	128	130	1,34%
25.	Zaróg	81	80	0,84%
26.	Sołectwa (ogółem)	3627	3618	37,65%
27.	Gmina Koniecpol	9569	9562	100,00%

Źródło: opracowanie własne na podstawie danych Urzędu Miasta i Gminy Koniecpol

Biorąc pod uwagę strukturę wieku ludności utrzymuje się tendencja starzenia się społeczeństwa, czyli ubywa ludności w wieku przedprodukcyjnym przy jednoczesnym wzroście liczby ludności w wieku poprodukcyjnym. Jak wynika z danych statystycznych, w przeciągu 10 lat odsetek osób w wieku przedprodukcyjnym zmniejszył się o ponad 5%, zaś osób w wieku poprodukcyjnym zwiększył się o prawie 3%.

W porównaniu do roku 2019 - w 2020 – wzrosła liczba urodzeń.

Odsetek urodzeń i zgonów w ciągu ostatnich ulegał zmianom, jednak w całym analizowanym okresie wyraźnie zaznacza się przewaga zgonów nad liczbą urodzeń, co przedstawia tabela poniżej dla okresu lat 2015 – 2020.

Ruch naturalny według płci	2015	2016	2017	2018	2019	2020
Urodzenia żywe						
Ogółem	83	87	81	84	59	75
mężczyźni	42	46	36	41	31	40
kobiety	41	41	45	43	28	35
Zgony						
ogółem	145	125	124	135	118	142
mężczyźni	74	67	68	70	63	64
kobiety	71	58	56	65	55	78
Przyrost naturalny						
ogółem	-62	-38	-43	-51	-59	-67
mężczyźni	-32	-21	-32	-29	-32	-24
kobiety	-30	-17	-11	-22	-27	-43

Źródło: opracowanie własne na podstawie danych Urzędu Miasta i Gminy Koniecpol

Z powyższych danych statystycznych wynika, że największymi problemami demograficznymi Gminy Koniecpol, jak i całego kraju, są ubytek ludności wynikający z ujemnego przyrostu naturalnego oraz starzenie się społeczeństwa.



3. SAMORZĄD MIASTA I GMINY KONIECPOL

RADA MIEJSKA W KONIECPOLU

Rada Miejska w Koniecpolu składa się z 15 radnych. Posiedzenia Rady Miejskiej i jej komisji są jawne. Protokoły z posiedzeń Rady, komisji oraz nagrania obrad są udostępnione w Biuletynie Informacji Publicznej Urzędu Miasta. Skład Rady Miasta VIII kadencji (stan na grudzień 2020 r. – dane z Biuletynu Informacji Publicznej Urzędu Miasta i Gminy Koniecpol) przedstawiał się następująco:

1. CHRZUSZCZ Aneta - Przewodnicząca Rady Miejskiej
2. SATERNUS Dariusz - Z-ca Przewodniczącego Rady Miejskiej
3. SKROBICH Wojciech - Z-ca Przewodniczącego Rady Miejskiej
4. CHOJNACKI Rafał
5. DĄBROWSKA Krystyna
6. DOMORADZKI Zbigniew
7. KOZAK Andrzej
8. LAMCH Zbigniew
9. PLUTA Leszek
10. POKORSKI Leszek
11. POPANDA-SKRZYPCZYK Barbara
12. SWOJNÓG Jacek
13. SWOJNÓG Sylwia
14. SZYMALA Mateusz
15. ŚWIERCZYNA Dariusz Grzegorz

Skład poszczególnych komisji przedstawiono poniżej.

KOMISJA REWIZYJNA

L.p.	Nazwisko i imię	Pełniona funkcja
1.	KOZAK Andrzej	przewodniczący komisji
2.	DOMORADZKI Zbigniew	członek komisji
3.	LAMCH Zbigniew	członek komisji

KOMISJA SKARG, WNOSKÓW I PETYCJI

L.p.	Nazwisko i imię	Pełniona funkcja
1.	SZYMALA Mateusz	przewodniczący komisji
2.	CHOJNACKI Rafał	członek komisji
3.	POPANDA-SKRZYPCZYK Barbara	członek komisji

KOMISJA OCHRONY ŚRODOWISKA I ROLNICTWA

L.p.	Nazwisko i imię	Pełniona funkcja
1.	SWOJNÓG Jacek	Przewodniczący komisji
2.	DĄBROWSKA Krystyna	członek komisji
3.	KOZAK Andrzej	członek komisji
4.	LAMCH Zbigniew	członek komisji
5.	POKORSKI Leszek	członek komisji

KOMISJA SPRAW SPOŁECZNYCH I PRZESTRZEGANIA PRAWA

L.p.	Nazwisko i imię	Pełniona funkcja
1.	PLUTA Leszek	Przewodniczący komisji
2.	CHOJNACKI Rafał	członek komisji
3.	SATERNUS Dariusz	członek komisji
4.	SKROBICH Wojciech	członek komisji
5.	SZYMALA Mateusz	członek komisji

KOMISJA FINANSÓW, BUDŻETU, INICJATYW GOSPODARCZYCH I ŁADU PRZESTRZENNEGO

L.p.	Nazwisko i imię	Pełniona funkcja
1.	ŚWIERCZYNA Dariusz	Przewodniczący komisji
2.	DOMORADZKI Zbigniew	członek komisji
3.	POPANDA-SKRZYPCZYK Barbara	członek komisji
4.	PLUTA Leszek	członek komisji
5.	SWOJNÓG Sylwia	członek komisji

Władzą wykonawczą gminy jest Burmistrz Miasta i Gminy. Burmistrz wykonuje swoje zadania za pomocą działów Urzędu Miasta i Gminy Koniecpol. Jest zwierzchnikiem służbowym wobec sekretarza, skarbnika gminy.

W gminie Koniecpol w 2020 r. istniały następujące jednostki pomocnicze:

Lp.	Sołectwo	Miejscowości, przysiółki i osady w sołectwie
1.	Aleksandrów	Aleksandrów
2.	Dąbrowa	Dąbrowa

3.	Kuźnica Grodziska	Kuźnica Grodziska, Lisowa Niwa, Pustkowie
4.	Kuźnica Wąsowska	Kuźnica Wąsowska
5.	Luborcza	Luborcza, Kalenice
6.	Łabędź	Łabędź
7.	Łysaków	Łysaków
8.	Łysiny	Łysiny
9.	Michałów	Michałów
10.	Oblasy	Oblasy
11.	Okołowice	Okołowice
12.	Piaski - Pękwiec	Piaski, Pękwiec
13.	Radoszewnica	Radoszewnica, Borek
14.	Rudniki	Rudniki
15.	Rudniki-Kolonia	Rudniki-Kolonia
16.	Stanisławice	Stanisławice, Pod Jatnym
17.	Stary Koniecpol	Stary Koniecpol, Błonie, Ludwinów
18.	Teodorów	Teodorów
19.	Teresów	Teresów
20.	Wąsosz	Wąsosz, Aleksandrów k. Wąsosa, Koniawy
21.	Wólka	Wólka, Za Wsią
22.	Zagacie	Zagacie, Kozaków, Stefanów
23.	Załęże	Załęże
24.	Zaróg	Zaróg



**II. REALIZACJA
POLITYK,
PROGRAMÓW
I STRATEGII**



1. STRATEGIA ROZWOJU GMINY

Uchwałą nr XXX/195/16 Rady Miejskiej w Koniecpolu z dnia 19 września 2016 roku przyjęto „Strategię rozwoju gminy Koniecpol do 2025 roku”. Strategia Rozwoju jest podstawowym i najważniejszym dokumentem samorządu gminy, określającym obszary, cele i kierunki interwencji lokalnej polityki rozwoju, przy uwzględnieniu potrzeb i oczekiwań całej wspólnoty. Jest również instrumentem współpracy partnerów samorządowych, prywatnych i pozarządowych.

Strategia wdrażana jest na bieżąco. Założone cele strategiczne są na bieżąco realizowane, a tym samym osiągnięcie wizji rozwoju miasta określonej jako: „Koniecpol to gmina czysta ekologicznie, zapewniająca swoim mieszkańcom wysoką jakość życia, wyposażona w infrastrukturę techniczną, społeczną i turystyczną, oferująca wysoki standard usług publicznych, atrakcyjna dla turystów i inwestorów, z rozwijającą się przedsiębiorczością i nowymi miejscami pracy” nie jest zagrożone.



2. LOKALNY PROGRAM REWITALIZACJI

Projekty rewitalizacyjne w ramach Lokalnego Programu Rewitalizacji Miasta i Gminy Koniecpol na lata 2017 – 2023 – według stanu na grudzień 2020 r.

Lp.	Nazwa projektu	Stan realizacji	Zakres zadań
1.	Aktywizacja zawodowa poprzez zdobywanie nowych umiejętności i kwalifikacji	Zrealizowany	Utworzenie i realizacja Programu Aktywizacji Społeczności Lokalnej na terenie gminy Koniecpol. Program będzie obejmował usługi aktywnej integracji o charakterze społecznym i zawodowym, prowadzące do wzrostu kompetencji społecznych i kwalifikacji zawodowych oraz umiejętności pożądaných na rynku pracy. Działaniami projektowymi zostaną objęte osoby zamieszkujące obszar objęty rewitalizacją.
2.	Utworzenie świetlicy środowiskowej przy ul. Szkolnej	Zrealizowany	Projekt ma na celu poprawę jakości życia dzieci z rodzin zagrożonych ubóstwem lub wykluczeniem społecznym poprzez zapewnienie usług społecznych realizowanych przez świetlicę środowiskową. Powyższe zostanie zrealizowane w szczególności poprzez działania związane z: - zapewnieniem opieki wychowawczej, - zapewnieniem opieki psychologicznej, - zajęcia tematyczne.
3.	Wsparcie społeczno – zawodowe osób zagrożonych ubóstwem i wykluczeniem społecznym oraz zwiększenie szans na zatrudnienie	Zrealizowany	Aktywne włączenie do społeczeństwa osób ubogich i wykluczonych oraz zwiększenie szans na zatrudnienie poprzez wykorzystanie potencjału istniejących w Gminie podmiotów tj. Centrum Integracji Społecznej, Klub Integracji społecznej, Zakład Aktywności Społecznej.

Lp.	Nazwa projektu	Stan realizacji	Zakres zadań
4.	Utworzenie Centrum Społeczno-Kulturalnego- „Twoja strefa”	Zrealizowany	<p>Utworzenie Centrum Społeczno-Kulturalnego.</p> <p>Kompleksowe działania, w tym: spotkania, panele dyskusyjne, porady, rozwijanie umiejętności, rozbudzanie aktywności społecznej wśród różnych grup odbiorców. Zadania w ramach projektu będą realizowane w podziale na strefy:</p> <ol style="list-style-type: none"> 1. Strefa dziecka – organizacja opieki nad dziećmi podczas zajęć dla rodziców, pomoc w odrabianiu lekcji, wspólne czytanie książek, zabawy integracyjne. 2. Strefa nastolatka – wsparcie dla nastolatków z problemami, możliwość organizacja spotkań ze specjalistami. 3. Strefa młodej mamy – organizacja spotkań dla młodych mam, gdzie będzie możliwość wymiany doświadczeń, organizacja spotkań ze specjalistami. 4. Strefa rodzica, - organizacja zajęć dla dzieci wraz z rodzicami, możliwość wymiany doświadczeń, 5. Strefa seniora – organizacja warsztatów (np. rękodzieło) oraz zajęć dla seniorów (np. nornic wal king), 6. Strefa poszukującego pracy – organizacja spotkań promujących samozatrudnienie oraz motywacyjnych, wsparcie dla osób poszukujących pracy.
5.	„Gmina Koniecpol miejscem bezpiecznym i przyjaznym dla mieszkańców zagrożonych wykluczeniem społecznym”	W trakcie realizacji – realizowane projekty społeczne	<p>Animacja środowiska lokalnego i angażowanie mieszkańców do działań na rzecz poprawy funkcjonowania najbliższego otoczenia z pomocą animatora lokalnego.</p> <p>Inicjatywy aktywizujące i integrujące społeczność lokalną o charakterze edukacyjnym, kulturalnym, turystycznym i sportowym.</p> <p>Poradnictwo specjalistyczne psychologiczne, rodzinne i wychowawcze.</p> <p>Wskazywanie mieszkańcom alternatywnych i twórczych form spędzania wolnego czasu.</p> <p>Organizacja szkoleń zawodowych, warsztatów i treningów podnoszących kwalifikacje zawodowe.</p> <p>Powstanie grupy samopomocowej, której zadaniem będzie wzajemne wsparcie, wspólne spędzanie wolnego czasu oraz poszerzanie zainteresowań.</p>
6.	Zagospodarowanie terenu przy zalewie zasilanym przez rzekę Pilicę wraz z terenem przy Przychodni Zdrowia	Zrealizowany – w miarę pozyskiwanych środków zewnętrznych uzupełniany o kolejne elementy	<p>Przystosowanie przestrzeni znajdującej się po północnej stronie zbiornika do pełnienia funkcji rekreacyjnej przez cały rok (rekreacja czynna i bierna) oraz funkcji wypoczynkowej w miesiącach letnich.</p> <p>Teren opracowania został podzielony na 6 stref funkcjonalno – przestrzennych:</p> <ol style="list-style-type: none"> 1. Strefa biwakowa – położona w zachodniej części obszaru opracowania. Na jej terenie bezpośrednio od ul. Chrząstowskiej zlokalizowano mały park, nieco w głębi pole campingowe. Dojazd na teren pola przewidziano nowo projektowaną drogą od strony ul. Chrząstowskiej. Przy wjeździe na teren campingu od strony ul. Chrząstowskiej umieszczono budynek recepcji oraz budynek natrysków i toalet oraz myjni naczyń. Wyznaczono także lokalizację dwóch sezonowych obiektów małej gastronomii. Na terenie campingu wydzielono pole namiotowe o powierzchni 2340 m², z miejscem dla 40 namiotów i samochodów oraz 10 miejsc pod auta i przyczepy campingowe. Teren wymaga nawiezienia ziemi do poziomu terenu przy ośrodku zdrowia. Przewidziano ogrodzenie całego terenu metalowym ogrodzeniem oraz instalację dwóch bram wejściowych. Dojście do sąsiadującej strefy spacerowej i zbiornika zapewniono poprzez furtkę w środkowej części obszaru. Zakłada się oświetlenie terenu przeznaczonego pod przyczepy campingowe oraz lokalizację 5 słupków energetycznych. Przewidziano nasadzenia drzew i krzewów, z uwzględnieniem stworzenia szczelnego ekranu zieleni, oddzielającego teren campingu od sąsiadującej od strony pn przychodni i pogotowia ratunkowego. 2. Strefa spacerowo-piknikowa – obejmuje ciąg pieszo-rowerowy poprowadzony nad brzegiem zbiornika oraz przestrzeń przeznaczoną pod organizację imprez okolicznościowych, w której wyznaczono miejsce lokalizacji sceny letniej oraz cyrku. Poza okresem występów i stacjonowania cyrku ta rozległa trawista przestrzeń służyć będzie piknikom i uprawianiu sportów (polana piknikowa). Wzdłuż ciągu pieszo-rowerowego zakłada się nasadzenia szpalerowe. Nad zalewem, przy ciągu pieszo-rowerowym zaplanowano dwa drewniane pomosty. Wyznaczono przy nich miejsce, gdzie można wypożyczyć kajak lub rower wodny. 3. Strefa wejściowa – obejmuje północną część obszaru, w tym plac z nie mniej niż 40 miejscami postojowymi o nawierzchni z eko-kratki (w sąsiedztwie sklepu „Biedronka”) oraz dwa ciągi pieszo-jezdne o nawierzchni z kruszywa kamiennego łączące ją ze strefą spacerową. Zaplanowano gęste nasadzenia drzew i krzewów, aby stworzyć ekran zieleni oddzielający otwartą polanę od sąsiadującego supermarketu. 4. Strefa rekreacyjno-usługowa – obejmuje główną promenadę biegnącą wzdłuż plaży, przy której zakłada się zlokalizowanie sezonowych lokali usługowych, a także dwa obiekty przebieralni, toalet i natrysków. W centralnej części tej strefy znajduje się prostokątny plac zakończony drewnianym, półokrągłym pomostem widokowym. Układ

Lp.	Nazwa projektu	Stan realizacji	Zakres zadań
			<p>przestrzenny głównej promenady i placu podkreślać będzie pergola i liniowe nasadzenia zieleni. W jednakowych odległościach od głównego placu zlokalizowano dwa pomosty wchodzące w wodę. Wyznaczono także miejsce na ognisko. Z tej strefy wykluczono ruch rowerowy. Zakłada się wykonanie wszystkich ciągów pieszych oraz placu w tej strefie z kostki granitowej połączonej z płytami betonowymi. Zakłada się podkreślenie głównych ciągów spacerowych alejami i szpalarami drzew. Strefa obejmuje także plażę o powierzchni nie mniejszej niż 4500 m². Po zachodniej i wschodniej stronie plaży zlokalizowano dwa boiska do siatkówki plażowej.</p> <p>5. Strefa rekreacyjna dla dzieci i młodzieży – znajduje się na północny-wschód od strefy rekreacyjno-usługowej. Przewiduje się stworzenie w tej części małego parku, gdzie będzie możliwość wypoczyniania w cieniu, dlatego konieczne będą nasadzenia drzew i krzewów. W parku zlokalizowano dwa place zabaw – jeden przeznaczony dla dzieci w wieku 0 – 6 lat i drugi przeznaczony dla dzieci starszych. Przewiduje się instalację, co najmniej 9 różnych urządzeń na placach zabaw oraz wykonanie nawierzchni żwirowej, amortyzującej upadki. Zakłada się ogrodzenie placów zabaw metalowym płotkiem oraz instalację 2 wejść typu „dog-stop”. Zlokalizowano tu także nie mniej niż 7 urządzeń przeznaczonych do ćwiczeń siłowo – gimnastycznych oraz rynnę dla młodzieży do jazdy na deskorolce, wrotkach i rowerach typu BMX. W tej strefie poprowadzone zostaną swobodne ścieżki oraz wyznaczony plac o nawierzchni z kruszywa kamiennego, gdzie będą zlokalizowane ławki.</p> <p>Strefa administracyjna – obejmuje obszary zabudowane zlokalizowane w zachodniej części obszaru opracowania, w tym obszar, gdzie znajdują się budynki gospodarcze przeznaczone do rozbiórki. W granicach tej strefy znajduje się także teren ośrodka zdrowia.</p>
7.	Przebudowa budynku hotelu na mieszkania socjalne	Zrealizowany	Prace remontowe: wykonanie nowych instalacji, wymiana stolarki okiennej i drzwiowej. Przebudowa wnętrza związana z koniecznością wydzielenia mieszkań.
8.	Rewitalizacja zdegradowanego budynku ochotniczej straży pożarnej położonego w Koniecpolu ul. Szkolna 1 na potrzeby Centrum Społeczno-Kulturalnego	Zrealizowany	Rozbudowa, adaptacja i wyposażenie istniejącego, zdegradowanego obiektu na potrzeby stworzenia i działalności Centrum Społeczno-Kulturalnego w Koniecpolu, w tym działań realizowanych przez Dom Kultury
9.	Rewitalizacja zdegradowanego budynku położonego w Koniecpolu ul. Szkolna 17 na potrzeby świetlicy środowiskowej	Zrealizowany	Prace budowlane w ramach zdegradowanego budynku dla potrzeb świetlicy środowiskowej polegające m.in. na: termomodernizacji, remoncie i adaptacji pomieszczeń wraz z dostosowaniem obiektu do potrzeb osób niepełnosprawnych i zagospodarowaniem terenu.
10.	Remont gminnego targowiska	Niezrealizowany	Utwardzenie terenu, wyznaczenie miejsc parkingowych, budowa zadaszenia stanowisk handlowych
11.	Remont boiska sportowego	W trakcie opracowania dokumentacji projektowej	Remont istniejących urządzeń: trybun, bieżni i boiska.
12.	Termomodernizacja Zespołu Szkół nr 2 w Koniecpolu	Zrealizowany	Wymiana stolarki okiennej i drzwiowej, docieplenie przegród zewnętrznych i stropodachów, wymiana instalacji c.o. wraz z grzejnikami, wymiana wężła ciepłego na kompaktowy dwufunkcyjny z zastosowaniem 2 pomocniczych pomp ciepła, modernizacja systemu przygotowania ciepłej wody użytkowej poprzez wymianę instalacji, montaż 5 szt. paneli fotowoltaicznych.
13.	Termomodernizacja budynku mieszkalnego, wielorodzinnego	Projekt Spółdzielni Mieszkaniowej w Koniecpolu	Docieplenie przegród zewnętrznych i stropodachów.
14.	Budowa sieci kanalizacji sanitarnej – cz. zachodnia	W trakcie realizacji	Budowa sieci kanalizacji sanitarnej tłocznej o dł. 600 m wraz z budową przepompowni ścieków przy ul. Armii Krajowej. Odtworzenie nawierzchni drogowych po robotach kanalizacyjnych.
15.	Budowa sieci kanalizacji sanitarnej i deszczowej – cz. wschodnia	Zrealizowany	Budowa sieci kanalizacji sanitarnej grawitacyjnej i tłocznej o dł. 5 000 m wraz z przyłączami do budynków (ok. 230 szt.). Budowa trzech przepompowni ścieków. Budowa sieci kanalizacji deszczowej o dł. 3 000 m. Budowa odcinka sieci wodociągowej w ul. Klonowej o długości ok. 350 m. Odtworzenie nawierzchni drogowych po robotach kanalizacyjnych.

Źródło: opracowanie własne na podstawie danych Urzędu Miasta i Gminy Koniecpol



3. GOSPODARKA PRZESTRZENNA

Według stanu na dzień 31 grudnia 2020 r. w gminie Koniecpol obowiązywały następujące plany zagospodarowania przestrzennego.

Lp.	Nazwa planu/obszaru	Nr i data uchwały Rady Miejskiej	Powierzchnia objęta planem		Główne funkcje obszaru
			ha	%	
1.	Miejscowy plan zagospodarowania przestrzennego dla terenów w miejscowości Koniecpol i Teresów	<p>Uchwała Nr 180/XXVII/2005 Rady Miejskiej w Koniecpolu z dnia 04.08.2005r.</p> <p>Uchwała Nr IX/60/07 Rady Miejskiej w Koniecpolu z dnia 31.10.2007r. - zmiana planu</p> <p>Uchwała Nr XXXIV/226/16 Rady Miejskiej w Koniecpolu z dnia 1.12.2016r. - zmiana planu</p> <p>Uchwała Nr XXXIV/254/17 Rady Miejskiej w Koniecpolu z dnia 09.02.2017r. - zmiana planu</p> <p>Uchwała Nr V/49/2019 Rady Miejskiej w Koniecpolu z dnia 7 lutego 2019 r. - rejon ul. ul. Marii i Zuzanny Gruszeckich w Koniecpolu</p> <p>Uchwała Nr V/48/2019 Rady Miejskiej w Koniecpolu z dnia 7 lutego 2019 r. - rejon drogi publicznej łączącej ul. Mickiewicza i ul. Słowackiego w Koniecpolu</p> <p>Uchwała Nr V/47/2019 Rady Miejskiej w Koniecpolu z dnia 7 lutego 2019 r. - rejon ul. Armii Krajowej w Koniecpolu – <u>unieważniona rozstrzygnięciem nadzorczym</u></p> <p>Uchwała Nr IX/65/2019 Rady Miejskiej w Koniecpolu z dnia 25 kwietnia 2019 r. - rejon ul. Armii Krajowej w Koniecpolu</p>	ok. 836	21,37	<p>Zabudowa mieszkaniowa jednorodzinna; zabudowa mieszkaniowa wielorodzinna, zabudowa zarodkowa; przemysł, tereny produkcyjne, składy, magazyny, bazy; usługi podstawowe, usługi ponadpodstawowe, tereny urzędzeń komunikacji samochodowej, usług oświaty; tereny składowiska odpadów komunalnych; oczyszczalnie ścieków komunalnych; tereny sportu i rekreacji; cmentarza; tereny ogrodów działkowych; tereny dróg i ulic</p>
			+ 0,72		

		<p>Uchwała Nr XVIII/147/2019 Rady Miejskiej w Koniecpolu z dnia 30 grudnia 2019 r. - rejon ul. Nad Strugą w Koniecpolu</p> <p>Uchwała Nr XVIII/148/2019 Rady Miejskiej w Koniecpolu z dnia 30 grudnia 2019 r. - rejon ul. Żeromskiego w Koniecpolu</p> <p>Uchwała Nr XXX/244/2020 Rady Miejskiej w Koniecpolu z dnia 26 listopada 2020 r. - rejon ul. Kolejowej i ul. Szkolnej w Koniecpolu – obszar I – <u>unieważniona rozstrzygnięciem nadzorczym</u></p>			
2.	Miejscowy plan zagospodarowania przestrzennego dla terenów w miejscowościach Stary Koniecpol, Luborcza i Zagacie	Uchwała Nr 181/XXVII/2005 Rady Miejskiej w Koniecpolu z dnia 04.08.2005r.	ok. 169	9,59	Zabudowa mieszkaniowa jednorodzinna; zabudowa zagrodowa; usługi podstawowe, usługi ponadpodstawowe, tereny urzędzeń komunikacji samochodowej, usług oświaty; przemysł, rzemiosło produkcyjne, składy, magazyny, bazy; tereny dróg i ulic
3.	Miejscowy plan zagospodarowania przestrzennego dla terenów miejscowości Radoszewnica	Uchwała Nr 182/XXVII/2005 Rady Miejskiej w Koniecpolu z dnia 04.08.2005r.	ok. 98	14,85	Zabudowa mieszkaniowa jednorodzinna, zabudowa zagroda, tereny obsługi produkcji rolnej; usługi podstawowe, usługi ponadpodstawowe, tereny urzędzeń komunikacji samochodowej, usług oświaty, tereny usług sportu i rekreacji; przemysł, rzemiosło produkcyjne, składy, magazyny, bazy; tereny eksploatacji powierzchniowej; tereny dróg i ulic

4.	Miejscowy plan zagospodarowania przestrzennego dla terenów w miejscowości Okołówce	Uchwała Nr 183/XXVII/2005 Rady Miejskiej w Koniecpolu z dnia 04.08.2005r.	ok. 67	6,95	Zabudowa mieszkaniowa jednorodzinna; zabudowa zagrodowa; tereny obsługi produkcji rolnej; usługi podstawowe, tereny usług sportu i rekreacji; oczyszczalnie ścieków komunalnych, tereny dróg i ulic
5.	Miejscowy plan zagospodarowania przestrzennego dla terenów w miejscowościach Kuźnica Wąsowska, Łysaków	Uchwała Nr 184/XXVII/2005 Rady Miejskiej w Koniecpolu z dnia 04.08.2005r.	ok. 48	8,96	Zabudowa mieszkaniowa jednorodzinna; zabudowa zagrodowa; zabudowa letniskowa; usługi podstawowe, terenu usług sportu i rekreacji; oczyszczalnie ścieków komunalnych, tereny dróg i ulic
6.	Miejscowy plan zagospodarowania przestrzennego dla terenów w miejscowości Wąsosz Aleksandrów	Uchwała Nr 185/XXVII/2005 Rady Miejskiej w Koniecpolu z dnia 04.08.2005r. Uchwała Nr IX/60/07 Rady Miejskiej w Koniecpolu z dnia 31.10.2007r. - zmiana planu	ok. 43 +0,47 zm. planu	9,98	Zabudowa mieszkaniowa jednorodzinna; zabudowa zagrodowa; zabudowa letniskowa; usługi podstawowe, łąki, pastwiska, rola, intensywna produkcja rolna; oczyszczalnie ścieków komunalnych; tereny dróg i ulic
7.	Miejscowy plan zagospodarowania przestrzennego dla terenów w miejscowościach Aleksandrów-Michałów, Teodorów	Uchwała Nr 186/XXVII/2005 Rady Miejskiej w Koniecpolu z dnia 04.08.2005r.	ok. 53	5,91	Zabudowa mieszkaniowa jednorodzinna; zabudowa zagrodowa; przemysł, rzemiosło produkcyjne, składy, magazyny, bazy; eksploatacja powierzchniowa; oczyszczalnie ścieków komunalnych
8.	Miejscowy plan zagospodarowania przestrzennego dla terenów w	Uchwała Nr 187/XXVII/2005 Rady Miejskiej w Koniecpolu z dnia 04.08.2005r.	ok. 126	7,58	Zabudowa mieszkaniowa jednorodzinna; zabudowa

	miejsowościach Załęże, Kuźnica Grodziska, Wólka i Oblasy				zagrodowa; tereny obsługi produkcji rolnej; usługi podstawowe; oczyszczalnie ścieków komunalnych; tereny dróg i ulic
9.	Miejscowy plan zagospodarowania przestrzennego dla terenów w miejscowościach Dąbrowa, Kolonia Rudniki, Rudniki, Zaróg, Piaski-Pękowiec	Uchwała Nr 188/XXVII/2005 Rady Miejskiej w Koniecpolu z dnia 04.08.2005r.	ok. 154	11,37	Zabudowa mieszkaniowa jednorodzinna; zabudowa zagrodowa; zabudowa letniskowa; usługi podstawowe, tereny usług sportu i rekreacji; łaki, pastwiska, rola, intensywna produkcja rolna; oczyszczalnie ścieków komunalnych; tereny dróg i ulic
10.	Miejscowy plan zagospodarowania przestrzennego dla terenów w miejscowości Łysiny	Uchwała Nr 189/XXVII/2005 Rady Miejskiej w Koniecpolu z dnia 04.08.2005r.	ok. 85	14,97	Zabudowa mieszkaniowa jednorodzinna; zabudowa zagrodowa; usługi podstawowe, usługi ponadpodstawowe, tereny urządzeń komunikacji samochodowej, usług oświaty; przemysł, rzemiosło produkcyjne, składy, magazyny, bazy; cmentarze; tereny dróg i ulic
11.	Miejscowy plan zagospodarowania przestrzennego dla terenów w miejscowościach Stanisławice, Łabędź	Uchwała Nr 190/XXVII/2005 Rady Miejskiej w Koniecpolu z dnia 04.08.2005r. Uchwała Nr XXXVII/255/17 Rady Miejskiej w Koniecpolu z dnia 09.02.2017r. - zmiana planu	ok. 73	15,4	Zabudowa mieszkaniowa jednorodzinna; zabudowa zagrodowa; usługi podstawowe; oczyszczalnie ścieków komunalnych, tereny dróg i ulic
12.	Miejscowy plan zagospodarowania przestrzennego obszarów położonych w rejonie ul. Kolejowej i ul. Szkolnej w Koniecpolu – obszar III	Uchwała Nr XXV/211/2020 Rady Miejskiej w Koniecpolu z dnia 29 czerwca 2020 r.	ok. 19	0,49	Oczyszczalnia ścieków

		stwierdzona nieważność w części – Rozstrzygnięcie nadzorcze Nr IFIII.4131.1.25.2020 Wojewody Śląskiego z dnia 30 lipca 2020 r.			
--	--	--	--	--	--

Studium uwarunkowań i kierunków zagospodarowania przestrzennego Miasta i Gminy Koniecpol

W gminie Koniecpol obowiązuje Studium uwarunkowań i kierunków zagospodarowania przestrzennego Miasta i Gminy Koniecpol przyjęte uchwałą nr 185/XXIII/2000 Rady Miejskiej w Koniecpolu z dnia 22 listopada 2000 r. oraz zmianę studium uchwałą nr V/36/07 Rady Miejskiej w Koniecpolu z dnia 25 kwietnia 2007 r.

Uchwałą Nr LX/430/18 Rady Miejskiej w Koniecpolu z dnia 8 listopada 2018 r. dokonano oceny aktualności Studium uwarunkowań i kierunków zagospodarowania przestrzennego Miasta i Gminy Koniecpol oraz miejscowych planów zagospodarowania przestrzennego oraz przyjęto opracowanie pt. „ANALIZA ZMIAN W ZAGOSPODAROWANIU PRZESTRZENNYM MIASTA I GMINY KONIECPOL”.

W 2020 r. prowadzono procedurę planistyczną dotyczącą uchwały Nr XV/121/2019 Rady Miejskiej w Koniecpolu z dnia 17 października 2019 r. w sprawie przystąpienia do sporządzenia miejscowego planu zagospodarowania przestrzennego obszarów położonych w rejonie ul. Kolejowej i ul. Szkolnej w Koniecpolu oraz uchwały Nr XVIII/146/2019 Rady Miejskiej w Koniecpolu z dnia 30 grudnia 2019 r. w sprawie zmiany uchwały Nr XV/121/2019 Rady Miejskiej w Koniecpolu z dnia 17 października 2019 r. w sprawie przystąpienia do sporządzenia miejscowego planu zagospodarowania przestrzennego obszarów położonych w rejonie ul. Kolejowej i ul. Szkolnej w Koniecpolu:

- **obszar I** - Uchwała Nr XXX/244/2020 Rady Miejskiej w Koniecpolu z dnia 26 listopada 2020 r. – unieważniona rozstrzygnięciem nadzorczym (uchwała poprawiona w 2021 r.),
- **obszar II** - odstąpiono od dalszej realizacji procedury planistycznej (uchwała o przystąpieniu do sporządzenia mpzp nadal w obrocie prawnym),
- **obszar III** - Uchwała Nr XXV/211/2020 Rady Miejskiej w Koniecpolu z dnia 29 czerwca 2020 r. - stwierdzona nieważność w części (uchwała w obrocie prawnym).

W roku 2020 wydano następujące decyzje:

- o warunkach zabudowy – 10 szt.
- o ustaleniu lokalizacji inwestycji celu publicznego – 2 szt.



4. ZASOBY MATERIALNE GMINY

Według stanu na dzień 31.12.2020 r. w zasobach mieszkaniowych Gminy Koniecpol znajduje się 40 lokali mieszkalnych zlokalizowanych w budynkach komunalnych. Budynki mieszczą się:

- w Koniecpolu przy ul. Szkolnej 5a, ul. Żeromskiego 32 i 67, ul. Partyzantów 43, 43a i 45, ul. Rynek 18 i 18a, ul. Kościuszki 67, ul. Mickiewicza 8,
- w Okołowicach przy ul. Wiejskiej 19,
- w Oblasach nr 16.

Gmina dysponuje również 9 lokalami socjalnymi przy ul. Tarchalskiego 2.

W Gminie Koniecpol zlokalizowanych jest kilkadziesiąt budynków wykorzystywanych na cele użyteczności publicznej. Struktura własnościowa budynków jest zróżnicowana. Budynki użyteczności publicznej, których właścicielem jest Gmina Koniecpol przedstawia poniższa tabela.

Lp.	Wyszczególnienie	Adres
1.	Urząd Miasta i Gminy Koniecpol	ul. Chrzęstowska 6A 42-230 Koniecpol
2.	Urząd Stanu Cywilnego	
3.	Państwowe Gospodarstwo Wodne Wody Polskie – Nadzór Wodny	
4.	Miejsko – Gminny Ośrodek Pomocy Społecznej	
5.	Ośrodek Doradztwa Rolniczego	
6.	Centrum Integracji Społecznej	
7.	Centrum Społeczno – Kulturalne	ul. Szkolna 1 42-230 Koniecpol
8.	Biblioteka Publiczna Miasta i Gminy Koniecpol	ul. Szkolna 17 42-230 Koniecpol
9.	Biblioteka Publiczna Miasta i Gminy Koniecpol – Filia w Koniecpolu	ul. Mickiewicza 28 42-230 Koniecpol
10.	Stowarzyszenie „Kuźnia Przyszłości”	Rudniki 1a 42-230 Rudniki
11.	Stowarzyszenie „Nasza Szkoła Łysiny”	ul. Szkolna 14 42-230 Łysiny
12.	Szkoła Podstawowa nr 1	ul. Mickiewicza 26 42-230 Koniecpol
13.	Szkoła Podstawowa nr 2	ul. Szkolna 17 42-230 Koniecpol
14.	Przedszkole nr 1	ul. Pułaskiego 11 42-230 Koniecpol
15.	Przedszkole nr 2	ul. Zamkowa 8 42-230 Koniecpol
16.	Pogotowie Ratunkowe	ul. Armii Krajowej 2 42-230 Koniecpol
17.	Samodzielny Publiczny Zakład Opieki Zdrowotnej Miejska Przychodnia Rejonowa (SP ZOZ MPR)	

Lp.	Wyszczególnienie	Adres
18.	Gminna Oczyszczalnia Ścieków	ul. Rzeczna 37 42-230 Koniecpol
19.	Kotłownia Miejska	ul. Działkowa 2A 42-230 Koniecpol
20.	OSP Koniecpol II	ul. Szkolna 1 42-230 Koniecpol
21.	OSP Łysiny	ul. Prosta 34 42-230 Koniecpol
22.	OSP Okołowice	ul. Łanowa 5 42-230 Koniecpol
23.	OSP Radoszewnica	ul. Koniecpolska 46 42-230 Koniecpol
24.	OSP Luborcza	ul. Koniecpolska 41A 42-230 Koniecpol

Źródło: Opracowanie własne na podstawie danych Urzędu Miasta i Gminy Koniecpol

W roku 2020 w ramach prowadzonej gospodarki nieruchomościami gmina pozyskała w drodze 9 decyzji komunalizacyjnych 11 działek o łącznej powierzchni 10,8953 ha. Cztery kolejne działki o łącznej powierzchni 0,6643 ha Gmina nabyła odpłatnie:

- nr ewid. 9103/7 obręb Koniecpol o powierzchni 0,0551 ha;
- nr ewid. 9103/21 obręb Koniecpol o powierzchni 0,0292 ha;
- nr ewid. 116/1 obręb Okołowice o powierzchni 0,4800 ha;
- nr ewid. 52/2 obręb Teodorów o powierzchni 0,1000 ha;

W postępowaniu przetargowym sprzedano 3 działki w Koniecpolu o powierzchni 0,0805 ha za kwotę 23 523,75 zł. W wyniku zamiany Gmina oddała działki nr ewid. 3226/45, 3227/45 o powierzchni 0,0339 ha natomiast otrzymała działki nr ewid. 3227/43, 3227/47 o powierzchni 0,0119 ha.

Ponadto wydano 20 decyzji podziałowych oraz 112 zaświadczeń potwierdzających przekształcenie użytkowania wieczystego w prawo własności.



5. INFRASTRUKTURA TRANSPORTOWA

Układ sieci drogowej Gminy Koniecpol ma charakter promienisty, zbiegający się w mieście Koniecpol.

W skład układu drogowego wchodzi:

1) Drogi wojewódzkie

Przez obszar gminy przebiegają dwa odcinki dróg wojewódzkich:

- nr 786 – relacji Częstochowa – Św. Anna – Koniecpol – Włoszczowa – Łopuszno – Piekoszów – Kielce;

- nr 794 – relacji Koniecpol – Lelów – Pradła – Pilica – Wolbrom – Skała – Kraków, Drogi te stanowią główny układ drogowy o charakterze regionalnym.

2) Drogi powiatowe

Na obszarze gminy zlokalizowanych jest 13 odcinków dróg powiatowych o łącznej długości 64 km. Są to następujące drogi:

- nr 08409 – Grodzisko – Radoszewnica – Okołowice – Koniecpol – długość 8,17 km,
- nr 08411 – Raczkowice – Soborzyce – Łabędź – 0,88 km,
- nr 08412 – Łabędź – Stanisławice – Radoszewnica – 4,61 km,
- nr 08413 – Łabędź – Stary Koniecpol – 7,58 km,
- nr 08415 – Dąbrowa Zielona – Borowce – Ludwinów – 0,21 km,
- nr 08416 – Gościęcín – granica województwa – Oblasy – Kuźnica Grodziska – 4,50 km,
- nr 08417 – Kuźnica Grodziska – Teodorów – Aleksandrów – Michałów – 7,23 km,
- nr 08418 – Koniecpol – Załęże – Kuźnica Grodziska – 8,54 km,
- nr 08419 – Kuźnica Grodziska – Żeliszawice – Bugaj – 5,7 km,
- nr 08427 – Stary Koniecpol – Zagacie – Podlesie – 2,37 km,
- nr 08431 – od drogi nr 794 – Wąsosz – Aleksandrów – Gródek – 5,93 km,
- nr 08435 – Koniecpol – Płońskie – Kuczków – 5,32 km,
- nr 08453 – Radoszewnica – Koniecpol – 2,94 km.

3) Drogi gminne

Na obszarze gminy zlokalizowanych jest 20 odcinków dróg gminnych:

- nr 0809001 – Koniecpol – Wąsosz,
- nr 0809002 – Wąsosz – Kuźnica Wąsowska,
- nr 0809003 – Kuźnica Wąsowska – Łysaków – do granicy gm. Secemin,
- nr 0809004 – Kuźnica Wąsowska – do drogi nr 08435,
- nr 0809005 – Stary Koniecpol – Błonie – Magdasz,
- nr 0809006 – Stary Koniecpol – Łysiny,
- nr 0809007 – Łysiny – Stanisławice,
- nr 0809007 – Łysiny – Stanisławice,
- nr 0809008 – Stanisławice – Okołowice,
- nr 0809009 – Okołowice – Załęże,
- nr 08090010 – Chrzastów – Teresów – do drogi nr 08418,
- nr 08090011 – Kuźnica Grodziska – Wólka,
- nr 08090012 – Luborcza – Kalenice,
- nr 08090013 – Zagacie od drogi nr 08427 – Stefanów,
- nr 08090014 – Koniecpol od drogi nr 08409 – do drogi nr 08413,
- nr 08090015 – Rudniki – Piaski,
- nr 08090016 – Piaski – Pękwieć – do granicy gm. Secemin,
- nr 08090017 – Pękwieć – do drogi nr 08416,
- nr 08090018 – Rudniki – Zaróg – do granicy gm. Secemin,
- nr 08090019 – Zagacie – Błonie,
- nr 08090020 – Łysiny – Okołowice.

Sieć dróg powiatowych na obszarze Gminy ma łączną długość 79,908 km.

Sieć dróg gminnych ma łączną długość 71,904 km dróg, w tym aż 40,100 km na terenie wiejskim oraz 31,804 km na terenie miejskim. Szczegółowy wykaz dróg wraz ze skazaniem stanu technicznego zawiera tabela poniżej.

Lp.	Nazwa odcinka	Typ nawierzchni	Długość odcinka [m]	Stan techniczny
Miasto Koniecpol			31 804	-
1.	ul. Akacyjowa	tłuczniowa	180	całość do budowy
2.	ul. Borki	kostka brukowa	310	-
3.	ul. Boya Żeleńskiego	tłuczniowa	315	całość do budowy
4.	ul. Brzozowa	tłuczniowa	205	całość do budowy
5.	ul. Bukowa	tłuczniowa	140	całość do budowy
6.	ul. Chrząstowska	asfaltowa	960	do remontu 820 m
7.	ul. Cicha	gruntowa	383	całość do budowy
8.	ul. Działkowa	asfaltowa	260	-
9.	ul. Fredry Aleksandra	asfaltowo-tłuczniowa	350	300 m do budowy; 50 m do remontu
10.	ul. Górna	asfaltowo-żużłowa	1340	1000 m do budowy
11.	ul. Grzybowa	gruntowo-żużłowa	430	całość do budowy
12.	ul. Jesionowa	gruntowo-żużłowa	460	całość do budowy
13.	ul. Jodłowa	tłuczniowa	150	całość do budowy
14.	ul. Kilińskiego Jana	asfaltowa	420	-
15.	ul. Kochanowskiego Jana	asfaltowa	160	-
16.	ul. Kolejowa	asfaltowa	1100	-
17.	ul. Konopnickiej Marii	asfaltowa	153	-
18.	ul. Kościelna	asfaltowa	230	-
19.	ul. Krasieńskiego Zygmunta	tłuczniowa	425	całość do budowy
20.	ul. Krzywa	tłuczniowo-żużłowa	230	Całość do budowy
21.	ul. Leśna	gruntowa	650	50m asfaltu reszta do budowy
22.	ul. Łąkowa	asfaltowa	1150	250 m do budowy
23.	ul. Mała	asfaltowa	54	-
24.	ul. Marii i Zuzanny Gruszeckich	żużłowa	500	całość do budowy
25.	ul. Modrzewiowa	asfaltowa	250	-
26.	ul. Nad Strugą	żużłowa	320	całość do budowy
27.	ul. Nad brudną wodą	asfaltowa	760	-
28.	ul. Norwida Cypriana Kamila	gruntowa	80	całość do budowy
29.	ul. Ogrodowa	asfaltowo-trylinkowa	530	240m asfalt reszta do remontu
30.	ul. Partyzantów	asfaltowa	650	230 m do budowy
31.	ul. Piaskowa	asfaltowa	162	-
32.	ul. Polna	tłuczniowa	660	całość do budowy
33.	ul. Południowa	asfaltowa	300	-
34.	ul. Poprzeczna	asfaltowa	85	-
35.	ul. Prusa Bolesława	asfaltowa	350	-
36.	ul. Dąbrówka	tłuczniowa	800	całość do remontu

Lp.	Nazwa odcinka	Typ nawierzchni	Długość odcinka [m]	Stan techniczny
37.	ul. Przedmieście Magdasz	asfaltowa	550	całość do remontu
38.	ul. Przedmieście Niwa	asfaltowa	850	całość do remontu
39.	ul. Przedmieście Przysieka	tłuczniowa	1400	całość do budowy
40.	ul. Przedmieście Podstocze	żużlowa	350	całość do budowy
41.	ul. Pułaskiego Kazimierza	asfaltowa	550	-
42.	ul. Reymonta Władysława Stanisława	asfaltowa	260	-
43.	ul. Robotnicza	asfaltowa	600	całość do remontu
44.	ul. Różana	asfaltowa	330	brak chodnika, całość do remontu
45.	ul. Rynek	asfaltowa	320	-
46.	ul. Rzeczna	asfaltowa	1500	projektowana przebudowa na całym odcinku
47.	ul. Sienkiewicza Henryka	asfaltowa	270	-
48.	ul. Słowik	tłuczniowa	245	całość do budowy
49.	ul. Stawowa	tłuczniowa	220	całość do budowy
50.	ul. Szkolna	asfaltowa	2060	projektowana przebudowa na całym odcinku
51.	ul. Tarchalskiego MJR Mieczysława	asfaltowa	372	całość do remontu
52.	ul. Tartaczna	asfaltowa	400	-
53.	ul. Topolowa	tłuczniowa	150	całość do budowy
54.	ul. Tuwima Juliana	asfaltowa	200	-
55.	ul. Wąska	asfaltowa	1200	-
56.	ul. Wesoła	tłuczniowa	450	całość do budowy
57.	ul. Wiejska	asfaltowa	280	-
58.	ul. Willowa	tłuczniowa	145	całość do budowy
59.	ul. Zachodnia	asfaltowa	1060	-
60.	ul. Zamkowa	asfaltowa	660	-
61.	ul. Zielona	asfaltowa	1550	brak chodników, 400 m do budowy
62.	ul. Żytnia	gruntowa	330	całość do budowy
Obszar wiejski			40 100	-
63.	Konieczpol - Wąsosz	asfaltowa	3000	-
64.	Wąsosz - Kuźnica Wąsowska	asfaltowa	1000	-
65.	Kuźnica Wąsowska - Łysaków	-	1800	wybudowana w 2013 r.
66.	Kuźnica Wąsowska - Kuczków	gruntowa	1500	całość do budowy
67.	Stary Konieczpol - Błonie - Magdasz	asfaltowa	1900	-
68.	Łysiny - Stanisławice	asfaltowa	1200	-
69.	Stanisławice - Okołowice	asfaltowa	2500	-
70.	Okołowice - Załęże	asfaltowa	2800	500 m do budowy
71.	Chrząstów - Teresów	asfaltowa	3200	1600 m do budowy
72.	Kuźnica Grodziska - Wólka	asfaltowa	3000	-
73.	Luborcza - Kalenice	asfaltowa	1200	-
74.	Zagacie - Stefanów	asfaltowa	1200	-
75.	Rudniki - Piaski	asfaltowa	2000	-

Lp.	Nazwa odcinka	Typ nawierzchni	Długość odcinka [m]	Stan techniczny
76.	Piaski - Pękwiec	asfaltowa	1300	-
77.	Rudniki - Zaróg	asfaltowa	1200	-
78.	Łysiny - Okołowice	gruntowa	3000	całość do budowy
79.	Zagacie - Błonie	gruntowa	1700	całość do budowy
80.	Stary Koniecpol - Łysiny	gruntowa	3600	całość do budowy
81.	Koniecpol od DP/ul. Stowackiego/ do DP Borowce	gruntowa	3000	całość do budowy
Gmina Koniecpol			71 904	-

Źródło: opracowanie własne na podstawie danych Urzędu Miasta i Gminy Koniecpol

Gmina Koniecpol posiada korzystne położenie względem infrastruktury komunikacyjnej. Przebiegają tu strategiczne połączenia linii kolejowych m.in.: Centralna Magistrala Kolejowa relacji Katowice-Radzice, linia kolejowa nr 61 relacji Kielce-Fosowskie i linia kolejowa nr 64 relacji Kozłów-Koniecpol. Na tym terenie przebiegają drogi wojewódzkie nr 786 relacji Częstochowa – Kielce, nr 794 Koniecpol-Kraków, które stanowią główny układ drogowy o charakterze regionalnym.

Infrastruktura transportowa



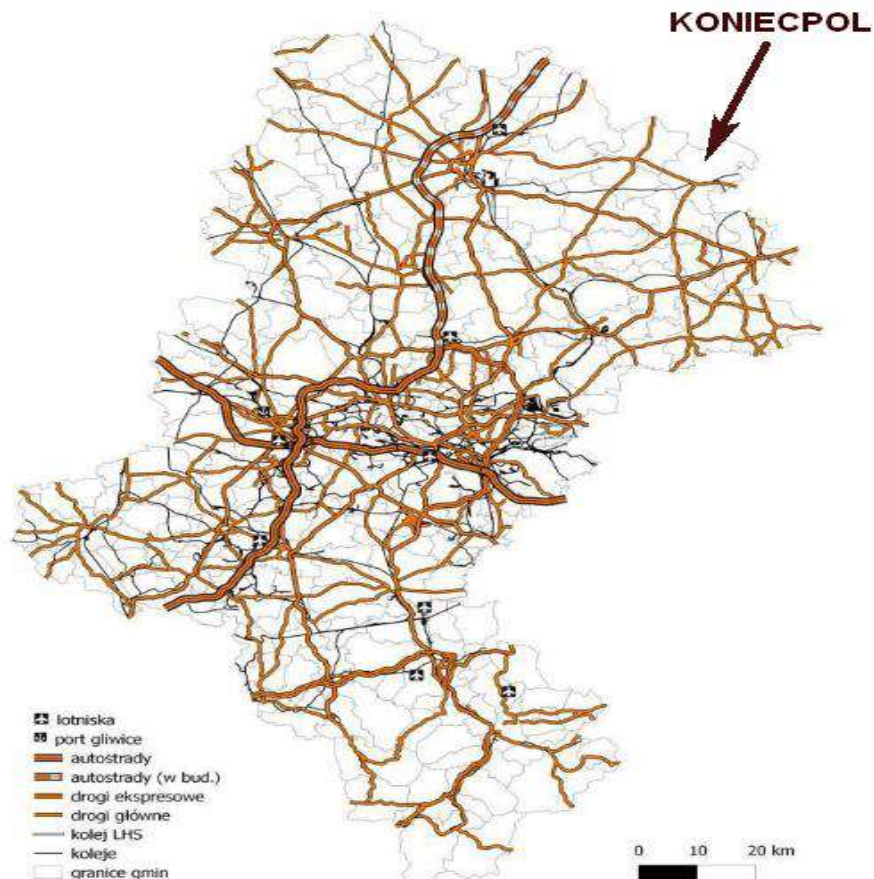
Źródło: opracowanie Związek Miast Polskich

Transport kolejowy

Jak wskazano powyżej na terenie gminy znajdują się także linie kolejowe, stanowiące duży potencjał gminy:

- nr 61 – Kielce – Fosowskie o całkowitej długości 175,209 km,
- nr 64 – Kozłów – Koniecpol o całkowitej długości 44,054 km.

Ruch kolejowy obsługiwany jest przez dwie stacje kolejowe: Koniecpol przy ul. Kolejowej i Koniecpol Magdasz przy ul. Wiejskiej. Lokalizacja Gminy Koniecpol na tle sieci transportowej województwa śląskiego została przedstawiona poniżej.



Źródło: Strategia Rozwoju Gminy Koniecpol do roku 2025 , www.slaskie.pl

INWESTYCJE W INFRASTRUKTURĘ DROGOWĄ

W każdym roku budżetowym realizowanych jest wiele przedsięwzięć związanych z przebudową układu drogowego. W latach 2015-2020 wydatkowano na ten cel ponad 10 mln zł, jak obrazuje poniższa tabela. W roku 2020 na zadania drogowe wydatkowano kwotę wynoszącą blisko 2,5 mln zł.

Zestawienie wydatków inwestycyjnych oraz na remonty dróg w Gminie Koniecpol w latach 2015-2020

Rok	Nazwa zadania	Kwota
2015	Bieżące naprawy dróg gminnych	138 949,41
2015	Remont drogi Stanisławice - Okołowice w ramach usuwania skutków powodzi	430 881,61
RAZEM 2015 ROK		569 831,02
2016	Bieżące naprawy dróg gminnych	49 885,00
2016	wykonanie kosztorysu w ramach usuwania skutków powodzi	3 075,00
RAZEM 2016 ROK		52 960,00
2017	Bieżące naprawy dróg gminnych	435 873,70
2017	Budowa drogi dojazdowej do pól i łąk w miejscowości Luborcza	476 805,65
2017	Remont ulicy Zamkowej i Robotniczej w Koniecpolu	93 480,00
2017	Remont ulicy Działkowej i Ogrodowej w Koniecpolu	95 094,04
2017	Remont ulicy Stanisławskiej w Okołowicach	136 023,62
2017	Remont ulicy Stawowej w Koniecpolu	26 250,34
2017	Opracowanie dokumentacji projektowo kosztorysowej dla przebudowy ul. Chrzęstowskiej i Zamkowej	2 460,00
2017	Remont drogi Kolonia Rudniki - Piaski w ramach usuwania skutków powodzi	492 529,19
RAZEM 2017 ROK		1 758 516,54
2018	Bieżące naprawy dróg gminnych	289 198,30
2018	Remont drogi Zagacie - Stefanów - Luborcza w ramach usuwania skutków powodzi	634 802,70
2018	Wykonanie aktualizacji kosztorysu w ramach usuwania skutków powodzi	800,00
2018	Opracowanie uproszczonej dokumentacji projektowo-kosztorysowej dla przebudowy ulicy Wąskiej na odcinku od Klonowej do Górnej łącznie z chodnikiem i oświetleniem	13 354,68
2018	Opracowanie uproszczonej dokumentacji projektowo-kosztorysowej dla budowy chodnika na ulicy Łąkowej od ul. Wąskiej	4 109,14
2018	Opracowanie uproszczonej dokumentacji projektowo-kosztorysowej dla budowy chodnika przy drodze dojazdowej do ośrodka zdrowia	4 109,14
2018	Wykonanie kosztorysu inwestorskiego, przedmiaru i specyfikacji technicznych dla przebudowy ulicy Tartacznej w Koniecpolu, przebudowa oraz koszty nadzoru inwestorskiego	448 038,92
2018	Przebudowa ulicy Ogrodowej w Starym Koniecpolu wraz z dokumentacją i nadzorem inwestorskim	169 104,22
2018	Opracowanie projektu ulicy Wiejskiej w Radoszewnicy	4 920,00
2018	Opracowanie dokumentacji drogi Łusiny – Okołowice	6 150,00
2018	Przebudowa – modernizacja drogi dojazdowej do gruntów rolnych we wsi Teresów – dł. 0,67 km	265 633,23
2018	Opracowanie dokumentacji ulicy Leśnej w Luborczy	3 536,25
2018	Opracowanie dokumentacji ul. Zielonej i Północnej w Stanisławicach	3 536,25
2018	Opracowanie dokumentacji ul. Borkowej w Radoszewnicy	3 536,25
2018	Opracowanie dokumentacji drogi w Teodorowie	3 536,25

2018	Opracowanie dokumentacji drogi w Michałowie	3 536,25
2018	Opracowanie dokumentacji ul. Wiejskiej w Okołowicach	3 536,25
2018	Opracowanie dokumentacji ul. Barycz w Okołowicach	3 536,25
2018	Przebudowa ulicy Piaskowej w Koniecpolu wraz z dokumentacją	78 337,54
2018	Przebudowa ulicy Chrzęstowskiej i Zamkowej	347 504,35
2018	Przebudowa ulicy Spółdzielczej w Łysinach wraz z dokumentacją	447 153,07
2018	Przebudowa ulicy Niwa w Okołowicach wraz z dokumentacją i nadzorem inwestorskim	234 315,60
2018	Wykonanie dokumentacji dot. ulicy Stawowej w Koniecpolu	5 227,50
2018	Opracowanie dokumentacji ulicy Kolejowej w Koniecpolu	6 150,00
2018	Opracowanie dokumentacji budowy chodnika wzdłuż ulicy Wąskiej w Koniecpolu	13 530,00
RAZEM 2018 ROK		2 997 192,14
2019	Bieżące naprawy dróg gminnych	202 567,98
2019	Przebudowa ul. Boya Żeleńskiego w Koniecpolu - projekt	8 386,00
2019	Przebudowa ul. Fredry w Koniecpolu - projekt	9 505,00
2019	Przebudowa ul. Gruszeckich w Koniecpolu - projekt	14 257,00
2019	Przebudowa ul. Norwida w Koniecpolu - projekt	2 236,00
2019	Przebudowa ul. Krasińskiego w Koniecpolu - projekt	8 666,00
2019	Przebudowa ul. Niwa w Koniecpolu - projekt	14 089,90
2019	Przebudowa ulicy Kolejowej w Koniecpolu w ramach FDS	888 160,48
2019	Przebudowa odcinka ulicy Kolejowej w Koniecpolu - poza FDS	150 621,02
2019	Przebudowa ulicy Tarchalskiego w Koniecpolu	78 565,56
2019	Przebudowa drogi w Michałowie	162 613,84
2019	Przebudowa drogi Radoszewnica – Teresów, w ramach usuwania skutków powodzi	288 237,75
2019	Przebudowa ulicy Wiejskiej w Radoszewnicy, w ramach Programu Rozwoju Obszarów Wiejskich	257 800,24
2019	Remont ulicy Spółdzielczej w Łysinach	131 253,03
RAZEM 2019 ROK		2 216 959,80
2020	Bieżące remonty dróg gminnych	231 438,81
2020	Przebudowa ulicy Wąskiej w Koniecpolu, w tym budowa oświetlenia w ramach FDS	827 461,37
2020	Przebudowa odcinka ulicy Łąkowej w Koniecpolu wraz z budową chodnika	226 238,77
2020	Przebudowa ulicy Leśnej w Luborczy	225 618,87
2020	Przebudowa ulicy Zielonej w Stanisławicach	336 844,69
2020	Przebudowa drogi gminnej w Teodorowie	184 523,14
2020	Przebudowa ulicy Północnej w Stanisławicach	91 611,24
2020	Przebudowa ulicy Stawowej w Stanisławicach	70 516,10
2020	Przebudowa ulicy Rzecznej (dokumentacja projektowa)	99 945,00
2020	Przebudowa ul. Szkolnej w Koniecpolu (dokumentacja projektowa)	146 616,00
2020	Przebudowa drogi Łysiny-Radoszewnica (dokumentacja projektowa)	30 750,00
2020	Przebudowa części ul. Mickiewicza (dokumentacja projektowa)	4 059,00
2020	Przebudowa ul. Żeleńskiego w Koniecpolu (dokumentacja projektowa)	615,00
2020	Przebudowa ul. Gruszeckich w Koniecpolu (dokumentacja projektowa)	615,00

2020	Przebudowa ul. Norwida w Koniecpolu (dokumentacja projektowa)	615,00
2020	Przebudowa ul. Krasińskiego w Koniecpolu (dokumentacja projektowa)	615,00
RAZEM 2020 ROK		2 478 082,99
RAZEM LATA 2015-2020		10 073 542,49



6. GOSPODARKA

Na podstawie analizy danych statystycznych, można stwierdzić, że sytuacja gospodarcza w Gminie Koniecpol jest stabilna, są w niej zarejestrowane podmioty sektora publicznego jak i prywatnego. Zdecydowaną większość podmiotów gospodarki narodowej stanowią podmioty z sektora prywatnego, wśród których znaczny odsetek stanowią osoby fizyczne prowadzące działalność gospodarczą.

Szczegóły prezentują poniższe tabele.

Podmioty gospodarki narodowej wpisane do rejestru REGON w latach 2009 – 2020

OGÓŁEM												
Wyszczególnienie	2009	2010	2011	2012	2013	2014	2015	2016	2017	2018	2019	2020
Obszar miasta	515	529	496	505	513	501	505	505	485	490	505	526
Obszar wiejski	153	176	161	163	162	172	176	179	170	172	190	204
Gmina Koniecpol	668	705	657	668	675	673	681	684	655	662	695	730

SEKTOR PUBLICZNY												
Wyszczególnienie	2009	2010	2011	2012	2013	2014	2015	2016	2017	2018	2019	2020
Obszar miasta	23	23	23	24	26	26	24	24	19	18	18	20
Obszar wiejski	3	3	3	1	0	1	1	1	1	2	0	0
Gmina Koniecpol	26	26	26	25	26	27	25	25	20	20	18	20

SEKTOR PRYWATNY												
Wyszczególnienie	2009	2010	2011	2012	2013	2014	2015	2016	2017	2018	2019	2020
Obszar miasta	492	506	473	481	487	475	480	481	466	470	485	505
Obszar wiejski	150	173	158	162	162	171	175	178	169	170	190	203
Gmina Koniecpol	642	679	631	643	649	646	655	659	635	640	675	708

Podmioty gospodarki narodowej według rodzajów działalności PKD 2007 w latach 2009 – 2020

ROLNICTWO, LEŚNICTWO, ŁOWIECTWO I RYBACTWO												
Wyszczególnienie	2009	2010	2011	2012	2013	2014	2015	2016	2017	2018	2019	2020
Obszar miasta	12	15	12	14	13	14	14	12	10	6	6	6

Obszar wiejski	19	18	17	19	18	9	8	6	6	5	5	6
Gmina Koniecpol	31	33	29	33	31	23	22	18	16	11	11	12

PRZEMYSŁ I BUDOWNICTWO												
Wyszczególnienie	2009	2010	2011	2012	2013	2014	2015	2016	2017	2018	2019	2020
Obszar miasta	150	165	158	159	163	157	159	163	150	156	172	179
Obszar wiejski	43	60	59	54	58	67	69	69	59	61	71	79
Gmina Koniecpol	193	225	217	213	221	224	228	232	209	217	243	258

POZOSTAŁA DZIAŁALNOŚĆ												
Wyszczególnienie	2009	2010	2011	2012	2013	2014	2015	2016	2017	2018	2019	2020
Obszar miasta	353	349	326	332	337	330	332	330	325	328	327	341
Obszar wiejski	91	98	85	90	86	96	99	104	105	106	114	119
Gmina Koniecpol	444	447	411	422	423	426	431	434	430	434	441	460

Źródło powyższych danych: BDL GUS

Analiza liczby podmiotów według rodzajów działalności PKD wykazuje, że w 2020 r. największy udział miały przedsiębiorstwa z kategorii pozostała działalność, do której zaliczane są m.in. podmioty z sekcji handel i usługi. Marginalne znaczenie miał sektor rolny i leśny.

Na przestrzeni ostatnich lat wyraźnie spadła ilość podmiotów zajmujących się rolnictwem, leśnictwem, łowiectwem i rybactwem. Nastąpił natomiast wzrost ilości podmiotów działających w obszarze przemysłu i budownictwa.

W większości rodzajów działalności w 2020 r. dominowały podmioty zarejestrowane na obszarze miasta Koniecpol, przy czym największy odsetek dotyczył sektora pozostałej działalności. Równowaga pomiędzy obszarem miejskim i wiejskim zachowana została w sektorze działalności gospodarczej obejmującej rolnictwo, leśnictwo, łowiectwo i rybactwo.



7. ROLNICTWO

Gmina Koniecpol ma charakter rolniczy – dominacja użytków rolnych wyraźnie zaznacza się w lokalnym krajobrazie. Wśród użytków rolnych przeważają grunty orne – stanowią ponad 53% obszaru miasta i 62% obszarów wiejskich. Drugim typem, pod względem zajmowanej powierzchni, są łąki trwałe – stanowią ponad 33% użytków rolnych na terenie gminy oraz 38 % na terenie miasta.

Strukturę użytkowania gruntów przedstawia poniższa tabela.

Wyszczególnienie	Grunty orne	Sady	Łąki trwałe	Nieuzytki	Grunty rolne zabudowane	Grunty pod stawami	Grunty pod rowami	Ogółem
------------------	-------------	------	-------------	-----------	-------------------------	--------------------	-------------------	--------

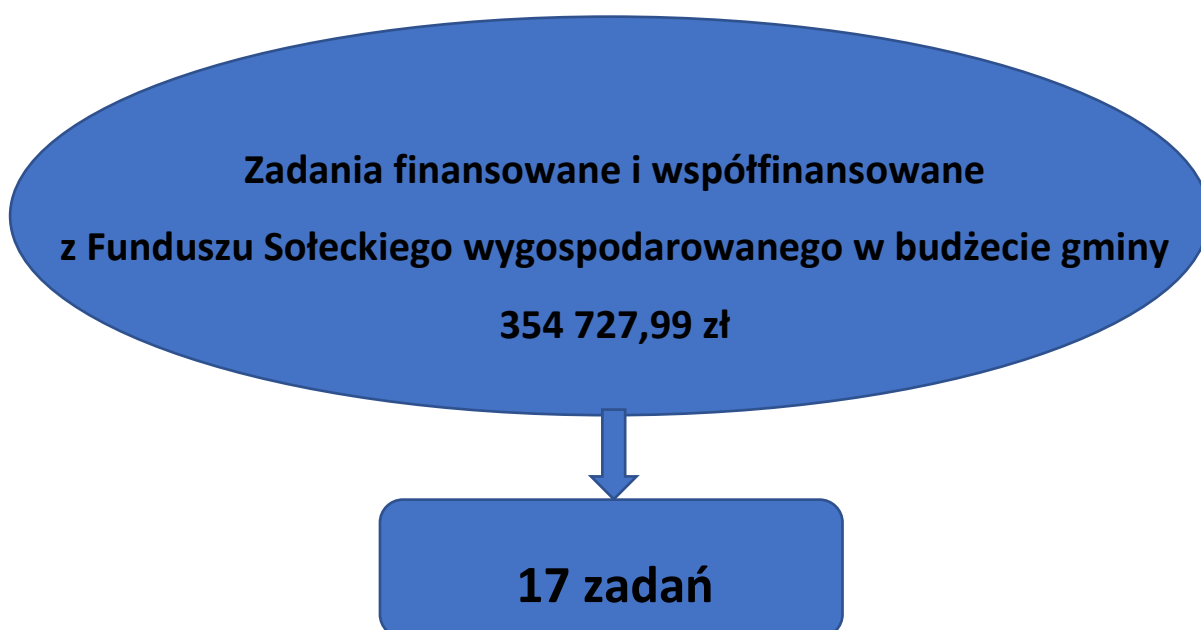
Obszar miasta	53,17	0,14	38,00	0,94	2,67	4,94	0,16	100
Obszar wiejski	61,22	0,16	33,36	0,62	2,49	2,09	0,06	100
Gmina Koniecpol	59,50	0,15	34,36	0,69	2,53	2,70	0,07	

Źródło: opracowanie własne na podstawie danych Urzędu Miasta i Gminy Koniecpol (dane wyrażone w %)

Na terenie Gminy działa 2092 gospodarstw rolnych, z czego 539 w mieście i 1553 na obszarach wiejskich.

ROZWÓJ TERENÓW WIEJSKICH

Sołectwa na zebraniach wiejskich decydowały o podziale środków Funduszu Sołectkiego.



Zrealizowane w 2020 roku przedsięwzięcia przedstawia poniża tabela.

ZADANIA FINANSOWANE z FUNDUSZU SOŁECKIEGO	
Nazwa zadania	Wartość [zł]
Remont świetlic wiejskich w Teresowie, Oblasach, Łysinach, Załężu, Okołowicach	43 994,27
Budowa 2 altan rekreacyjno-wypoczynkowych w sołectwach Wólka i Kuźnica Grodziska oraz zabudowa panelem ozdobnym ścian i zakup mebli do altany w Kuźnicy Wąsowskiej	20 480,00
Budowa siłowni plenerowej w sołectwie Zagacie oraz doposażenie siłowni w sołectwie Rudniki Kolonia	12 066,30

Budowa placu zabaw w sołectwie Teodorów oraz doposażenie placu zabaw w sołectwie Wąsosz	18 837,26
Zakup wyposażenia do świetlicy w Rudnikach i Okołowicach	16 154,46
Wymiana okien w Szkole Podstawowej w Łysinach	8 225,00
Zabudowa dodatkowych opraw oświetlenia drogowego w sołectwie Zaróg	9 488,24
Zakup wiaty przystankowej oraz kosza na śmieci w miejscowości Pękwiec	3 861,00
Remont dróg gminnych poprzez utwardzenie kruszywem drogowym w Radoszewnicy i Pękwcu	24 270,00
Zagospodarowanie terenu, w tym: uporządkowanie, utwardzenie, ułożenie kostki w sołectwach: Kuźnica Grodziska, Michałów, Kuźnica Wąsowska, Stary Koniecpol, Rudniki Kolonia, Dąbrowa	36 399,54
Zakup traktorka – kosiarki i kosi spalinowej dla sołectwa Stary Koniecpol oraz zakup kosiarki spalinowej na potrzeby sołectwa Rudniki	21 823,00
Wymiana pokrycia dachowego na budynku świetlicy w Sołectwie Luborcza	9 877,00
RAZEM:	225 476,07
ZADANIA WSPÓŁFINANSOWANE Z FUNDUSZU SOŁECKIEGO	
Nazwa zadania	Wartość (Fundusz Sołecki) [zł]
Budowa oświetlenia w sołectwie Aleksandrów	29 716,80 (FS: 9 121,13)
Zagospodarowanie terenu na cele: rekreacji, wypoczynku, kultury i sportu, działki nr 224 w Stanisławicach , w tym rozbiórka budynku, zakup ogrodzenia	29 207,20 (FS: 13 907,20)
Modernizacja budynku świetlicy wiejskiej w miejscowości Łabędź – wymiana pokrycia dachowego	29 207,20 (FS: 10 485,59)
Wykonanie i montaż garażu blaszanego na wóz bojowy dla OSP Luborcza	38 000,00 (FS: 3 792,81)
Zakup tablic z nazwami ulic w Radoszewnicy	3 120,72 (FS: 1 000,00)
RAZEM:	129 251,92 (Fundusz Sołecki: 38 306,73)





Inicjatywa Sołecka

W 2020 w ramach Marszałkowskiej Inicjatywy Sołeckiej i pozyskanych przez gminę w konkursie środków zrealizowano projekt pn.: „Zagospodarowanie terenu na części działki nr 717/1 w Starym Koniecpolu poprzez budowę infrastruktury parkingowej”, w ramach którego wykonano 6 miejsc parkingowych z kostki brukowej, w tym dla osób niepełnosprawnych oraz zakupiono i zamontowano stojak na rowery.

Wartość przedsięwzięcia brutto: 13 000,00 zł; Dofinansowanie z Urzędu Marszałkowskiego Województwa Śląskiego: 10 400,00 zł.





8. POZYSKIWANIE FUNDUSZY ZEWNĘTRZNYCH

Jak wynika z Mapy Projektów Województwa Śląskiego Gmina Koniecpol jest powiatowym liderem w pozyskiwaniu środków unijnych. Jest to tylko część projektów gminy realizowanych przy wsparciu dotacji z Regionalnego Programu Operacyjnego Województwa Śląskiego na lata 2014-2020. Mapa nie obejmuje pozostałych środków.

W obecnej perspektywie finansowej na lata 2014-2020 jest to już kwota niemal 15 mln zł i to tylko w ramach Regionalnego Programu Województwa Śląskiego na lata 2014-2020, a więc dotyczy tylko projektów z Europejskiego Funduszy Rozwoju Regionalnego i Europejskiego Funduszu Społecznego. Zadań współfinansowanych z innych źródeł było dużo więcej, a tym samym kwota pozyskanych środków jest dużo większa i za lata 2015-2020 sięga już prawie 27 mln zł.

Pozyskane środki zewnętrzne w latach 2015-2020

26 829 826,64 zł



62 projekty w latach 2015-2020

14 projektów w 2020

Źródło finansowania	Rodzaj przedsięwzięcia	Kwoty w złotych z podziałem na lata						
		2015	2016	2017	2018	2019	2020	Razem
WFOŚiGW	Dofinansowanie kosztów demontażu, transportu i unieszkodliwiania wyrobów azbestowych		36 405,97	24 319,40	24 288,30	36 234,22	49 227,52	169 475,41
	Dotacja na budowę wodociągów w Załężu, Teresowie i Kuźnicy Grodzkiej			460 100,00				460 100,00
	Dotacja na wymianę źródeł ciepła u mieszkańców			36 100,00	10 000,00	38 000,00	12 000,00	96 100,00
	Dotacja na opracowanie planu gospodarki niskoemisyjnej			19 680,00				19 680,00
	Dotacja na budowę wodociągów w Gminie Koniecpol Etap I, zadanie II: Opracowanie dokumentacji projektowej i budowa sieci wodociągowej z przyłączami w miejscowościach: Rudniki, Zaróg, Rudniki Kolonia, Dąbrowa, Piaski - Pękowice, Teodorów				961 240,00			961 240,00
	RAZEM:							1 706 595,41
NFOŚiGW	Dotacja na usuwanie folii rolniczej						8 924,90	8 924,90
	RAZEM:							8 924,90
Budżet Państwa w ramach usuwania skutków klęsk żywiołowych	Dofinansowanie kosztów remontu drogi Stanisławice - Okołowice	333 308,00						333 308,00
	Dofinansowanie remontu sali gimnastycznej	89 122,00						89 122,00
	Dofinansowanie kosztów remontu drogi Kolonia Rudniki - Piaski			383 062,00				383 062,00
	Dofinansowanie kosztów remontu drogi Zagacie-Stefanów-Luborcza				469 466,00			469 466,00
	Dofinansowanie kosztów przebudowy drogi Radoszewnica - Teresów					226 566,00		226 566,00
	RAZEM:							1 501 524,00
Budżet Państwa Fundusz Ochrony Gruntów Rolnych	Dotacja na budowę drogi dojazdowej do gruntów rolnych w miejscowości Luborcza			223 003,82				223 003,82
	Dotacja na przebudowę-modernizację drogi dojazdowej do gruntów rolnych we wsi Teresów				125 844,36			125 844,36

	Dotacja na przebudowę-modernizację drogi dojazdowej do gruntów rolnych we wsi Łysiny				215 220,16			215 220,16
	Dotacja na przebudowę drogi dojazdowej do gruntów rolnych w miejscowości Michałów					78 896,29		78 896,29
	Dotacja na przebudowę drogi dojazdowej do gruntów rolnych ul. Zielona w Stanisławicach						181 250,00	181 250,00
	RAZEM:							824 214,63
Budżet Państwa Fundusz Dróg Samorządowych	Dotacja na przebudowę ulicy Kolejowej w Koniecpolu					444 018,74		444 018,74
	Dotacja na przebudowę ulicy Wąskiej w Koniecpolu						618 314,43	618 314,43
	RAZEM:							1 198 509,74
EFS w ramach RPO WSL na lata 2014- 2020	Dofinansowanie na realizację projektu pn. "Aktywizacja zawodowa poprzez zdobywanie nowych umiejętności i kwalifikacji"				105 518,86			105 518,86
Budżet Państwa					12 420,00			12 420,00
EFS w ramach RPO WSL na lata 2014- 2020	Dofinansowanie na realizację projektu pn. "Utworzenie świetlicy środowiskowej przy ulicy Szkolnej w Koniecpolu"				60 700,62	95 625,00		156 325,62
Budżet Państwa					5 713,00	9 000,00		14 713,00
EFS w ramach RPO WSL na lata 2014- 2020	Dofinansowanie na zadanie pn. "Rewitalizacja Społeczna poprzez aktywizację zawodową mieszkańców gminy Koniecpol"					16 575,00		16 575,00
Budżet Państwa						1 950,00		1 950,00
Europejski Fundusz Rozwoju Regionalnego	Dofinansowanie do projektu: "Budowa infrastruktury informatycznej dla Subregionu Północnego E-Region Częstochowski"	649 245,47	34 170,82					683 416,29
	Dofinansowanie w ramach PO Polska Cyfrowa na lata 2014-2020 na realizację projektu grantowego pn. "Mogę-Chcę-Potrafie" -Rozwój Kompetencji Cyfrowych w Gminie Koniecpol"				112 000,00			112 000,00
	Dofinansowanie w ramach PO Polska Cyfrowa na lata 2014-2020 na realizację projektu grantowego Zdalna Szkoła						60 000,00	60 000,00

	Dofinansowanie w ramach PO Polska Cyfrowa na lata 2014-2020 na realizację projektu grantowego Zdalna Szkoła+						54 612,00	54 612,00	
	RAZEM:							910 028,29	
Budżet Państwa	Dotacja z budżetu państwa na budowę wodociągów w Gminie Koniecpol		1 602 525,00					1 602 525,00	
	Dotacja z budżetu państwa na budowę wodociągów w Gminie Koniecpol: opracowanie dokumentacji projektowej i budowa sieci wodociągowej z przyłączami w miejscowościach: Rudniki, Zaróg, Rudniki Kolonia, Dąbrowa, Piaski-Pękwowiec, Teodorów			4 147 360,00				4 147 360,00	
	Dotacja z budżetu państwa na budowę wodociągów w Gminie Koniecpol: opracowanie dokumentacji projektowej dla zadania pod nazwą budowa sieci wodociągowej z przyłączami w miejscowościach: Wąsosz, Kuźnica Wąsoszka, Łysaków, Łysiny ul. Zielona oraz Koniecpol ul. Przedmieście Przysieka, Przedmieście Podstocze, Przedmieście Koniawy, Mickiewicza i Kościuszki				150 000,00				150 000,00
	Dofinansowanie kosztów zakupu aktywnej tablicy do szkół			28 000,00					28 000,00
	Dofinansowanie kosztów wyposażenia gabinetów lekarskich w szkołach			7 472,90					7 472,90
	Dofinansowanie w związku z realizacją "Narodowego Programu Rozwoju Czytelnictwa" - zakup nowości wydawniczych do bibliotek szkolnych					24 000,00			24 000,00
	Dofinansowanie w ramach Konkursu Przedsięwzięć Inicjatyw Lokalnych na zakup strojów ludowych					11 664,00			11 664,00
	Dofinansowanie w ramach Konkursu Przedsięwzięć Inicjatyw Lokalnych na wyposażenie świetlicy wiejskiej w Starym Koniecpolu					11 788,70			11 788,70

Dofinansowanie w ramach Konkursu Przedsięwzięć Inicjatyw Lokalnych na budowy placów zabaw w miejscowościach: Kuźnica Grodziska, Okołowice i Radoszewnica					35 078,40			35 078,40
Dotacja celowa na realizację inwestycji i zakupów inwestycyjnych własnych gmin na dofinansowanie zadania wynikającego z programu wieloletniego Senior+ na lata 2015-2020					83 792,71	146 882,13	148 240,00	378 914,84
Dotacja celowa na zapewnienie funkcjonowania placówki powstałej w ramach programu wieloletniego Senior+ na lata 2015-2020						30 220,00	32 094,00	62 314,00
Dotacja na projekt pn. "Bezpieczne przejścia dla pieszych"						15 712,21		15 712,21
Dotacja na utworzenie żłobka						570 000,00		570 000,00
Dotacja na funkcjonowanie Żłobka „Wesoły Skrzat”							9 885,00	9 885,00
Dotacja na zadanie inwestycyjne w ramach Rozwoju Małej Infrastruktury Sportowo-Rekreacyjnej o Charakterze Wielopokoleniowym - Otwarte Strefy Aktywności (OSA) edycja 2018						49 900,00		49 900,00
Dotacja na realizację zadania w ramach Marszałkowskiego Konkursu "Inicjatywa Sołecka" pn.: "Zagospodarowanie miejsca publicznego na działce nr 83, poprzez zakup i montaż altany w sołectwie Rudniki-Kolonia"						9 440,00		9 440,00
Dotacja na realizację zadania w ramach Marszałkowskiego Konkursu "Inicjatywa Sołecka" pn.: "Budowa altany w celu integracji społeczeństwa we wsi Aleksandrów"						8 566,20		8 566,20
Dotacja na realizację zadania w ramach Marszałkowskiego Konkursu "Inicjatywa Sołecka" pn.: "Zagospodarowanie miejsca publicznego w Sołectwie Dąbrowa na działce gminnej nr 83"						9 450,40		9 450,40

	Dotacja na realizację zadania w ramach Marszałkowskiego Konkursu "Inicjatywa Sołecka" pn.: "Budowa Placu Zabaw dla dzieci w miejscowości Wąsosz"					10 000,00		10 000,00
	Dotacja na realizację zadania w ramach Marszałkowskiego Konkursu "Inicjatywa Sołecka" pn.: "Tworzenie warunków do rozwoju turystyki krajoznawstwa i sportu - zakup siłowni zewnętrznej"					8 855,47		8 855,47
	Dotacja na realizację zadania w ramach Marszałkowskiego Konkursu "Inicjatywa Sołecka" pn. „Zagospodarowanie terenu na części działki nr 717/1 w Starym Koniecpolu poprzez budowę infrastruktury parkingowej”,						10 400,00	10 400,00
							RAZEM:	7 521 385,69
Środki UE	Dotacja celowa z Regionalnego Ośrodka Polityki Społecznej w Katowicach w ramach programów finansowanych z udziałem środków europejskich oraz środków, o których mowa w art. 5 ust. 3 pkt 5 lit. a i b ustawy, lub płatności w ramach budżetu środków europejskich, realizowanych przez jednostki samorządu terytorialnego			9 409,50				9 409,50
Budżet Państwa				1 660,50				1 660,50
RPO WSL 2014-2020	Dofinansowanie na projekt pn. "Rewitalizacja zdegradowanego budynku położonego w Koniecpolu ul. Szkolna 17 na potrzeby świetlicy środowiskowej"					205 166,51		205 166,51
Budżet Państwa						26 350,70		26 350,70
RPO WSL 2014-2020	Dofinansowanie na projekt "Rozwój E-usług w Mieście I Gminie Koniecpol..."			174 200,71	216 554,64	93 857,01		484 612,36
	Dofinansowanie na projekt "Przebudowa budynku hotelu na mieszkania socjalne w Koniecpolu ul. Tarchalskiego 2"				104 882,12	354 096,70		458 978,82
	Dofinansowanie na projekt pn. "Termomodernizacja obiektów użyteczności publicznej i zastosowanie odnawialnych źródeł ciepła w Zespole Szkół Nr 2 w Koniecpolu"					933 473,95	615 421,94	1 548 895,89

	Dofinansowanie na zadanie pn. "Budowa kanalizacji sanitarnej w Koniecpolu ul. Słowackiego"				397 613,97			397 613,97
	Dofinansowanie na zadanie pn. „Budowa sieci kanalizacji sanitarnej w Koniecpolu ul. Żeromskiego – Chrzęstowska				527 082,23			527 082,23
	Dofinansowanie na zadanie pn. „Budowa sieci kanalizacji sanitarnej, deszczowej i sieci wodociągowej w Koniecpolu dzielnica Słowik I Etap”				1 241 059,37	2 544 876,06		3 785 935,43
	Budowa sieci kanalizacji sanitarnej, deszczowej i sieci wodociągowej w dzielnicy Słowik w ramach kontynuacji etapu I budowy kanalizacji w Koniecpolu						1 222 707,33	1 222 707,33
							RAZEM:	8 425 826,03
RPO WSL 2014-2020	Dofinansowanie na zadanie pn. "Rewitalizacja zdegradowanego budynku ochotniczej straży pożarnej położonego w Koniecpolu ul. Szkolna 1 na potrzeby Centrum Społeczno-Kulturalnego"				1 830 886,13	659 051,43		2 489 937,56
Budżet Państwa					215 398,37	77 535,47		292 933,84
Europejski Fundusz Morski i Rybacki	Dofinansowanie zadania pn. "Zagospodarowanie terenu przy zbiorniku wodnym w Koniecpolu przy ul. Armii Krajowej II etap"				166 872,00			166 872,00
Budżet Państwa					29 448,00			29 448,00
Europejski Fundusz Morski i Rybacki	Dofinansowanie zadania pn. "Utworzenie stałej infrastruktury edukacyjnej oraz jej wyposażenie - budowa altany edukacyjnej"					43 404,40		43 404,40
Budżet Państwa						7 659,60		7 659,60
Europejski Fundusz Morski i Rybacki	Dofinansowanie zadania pn. "Rewitalizacja terenu przyległego do zbiornika wodnego polegająca na budowie infrastruktury turystycznej - budowa altany"					16 265,60		16 265,60
Budżet Państwa						2 870,40		2 870,40
Budżet Państwa	Ministerstwo sprawiedliwości w ramach środków Funduszu Pomocy Pokrzywdzonym oraz Pomocy Postpenitencjarnej – Funduszu Sprawiedliwości, na projekt pn.: Zakup dwóch wozów bojowych						300 000,00	300 000,00

	przeznaczonych dla OSP Stary Koniecpol i OSP Koniecpol II							
	Rządowy Fundusz Inicjatyw Lokalnych, m.in. na budowę sieci kanalizacji sanitarnej w dzielnicy Magdasz – Etap 1						1 478 572,00	1 478 572,00
							RAZEM:	1 778 572,00
	RAZEM:	1 071 675,47	1 673 101,79	5 514 368,83	6 998 531,94	6 770 499,49	4 801 649,12	26 829 826,64

DOPOSAŻENIE JEDNOSTEK OCHOTNICZEJ STRAŻY POŻARNEJ

W październiku 2020 r. podpisano umowę o dofinansowanie zakupu dwóch używanych wozów bojowych dla dwóch jednostek Ochotniczej Straży Pożarnej. Środki na zakup pochodziły z Funduszu Sprawiedliwości i budżetu gminy.

Pieniądze na zakup pojazdów w wysokości 300 000 zł pochodziły z Funduszu Sprawiedliwości, na który składają się środki pozyskane od sprawców przestępstw. Są wśród nich m.in. potrącenia z wynagrodzeń pracujących więźniów czy środki z nawiązek sądowych.



9. OCHRONA ŚRODOWISKA

W roku 2020 w zakresie obsługi interesantów dotyczącej spraw związanych z ochroną środowiska naturalnego przyjmowane były i wydawane następujące wnioski, zgłoszenia i decyzje:

- przyjęte zgłoszenia o zamiarze usunięcia drzew - 153,
- wnioski o wydanie zaświadczenia o braku sprzeciwu do zamiaru usunięcia drzew – 8,
- wnioski o wydanie zezwolenia na usunięcie drzew – 4,
- wnioski o wydanie zezwolenia na usunięcie drzew z nieruchomości gminnych - 10,
- wydane decyzje środowiskowe – 5,
- wydane opinie co do konieczności przeprowadzenia oceny oddziaływania na środowisko dla planowanych przedsięwzięć – 2,
- sporządzenie informacji ustalającej wysokość opłaty za zmniejszenie naturalnej retencji terenowej – 24;
- wydanie decyzji określającej wysokość opłaty za zmniejszenie naturalnej retencji terenowej - 3.



10. GOSPODARKA ODPADAMI

W ramach systemu gospodarowania odpadami komunalnymi w 2020 roku podjęto następujące uchwały:

[Uchwała Nr XX/167/2020](#)

w sprawie zmiany uchwały nr VI/35/15 Rady Miejskiej w Koniecpolu z dnia 19 lutego 2015 r. w sprawie wyboru metody ustalenia opłaty za gospodarowanie odpadami komunalnymi oraz ustalenia wysokości stawki tej opłaty

[Uchwała Nr XX/170/2020](#)

w sprawie ustalenia ryczałtowej stawki za gospodarowanie odpadami komunalnymi za rok od domku letniskowego lub innej nieruchomości wykorzystywanej na cele rekreacyjno - wypoczynkowe jedynie przez część roku

Powyższe uchwały dotyczyły zmian wynikających z konieczności podwyższenia opłaty za gospodarowanie odpadami komunalnymi z powodu wzrostu kosztów związanych z odbieraniem, odzyskiem, recyklingiem i unieszkodliwieniem odpadów komunalnych.

[Uchwała Nr XX/171/2020](#)

w sprawie zwolnienia z części opłaty za gospodarowanie odpadami komunalnymi właściciele nieruchomości zabudowanych budynkami mieszkalnymi jednorodzinnymi posiadających kompostownik przydomowy

[Uchwała Nr XX/172/2020](#)

w sprawie uchwalenia Regulaminu utrzymania czystości i porządku na terenie miasta i gminy Koniecpol

[Uchwała Nr XX/169/2020](#)

w sprawie określenia wzoru deklaracji o wysokości opłaty za gospodarowanie odpadami komunalnymi składanej przez właściciele nieruchomości zamieszkałych oraz warunków i trybu składania deklaracji za pomocą środków komunikacji elektronicznej

[Uchwała Nr XX/171/2020](#)

w sprawie zwolnienia z części opłaty za gospodarowanie odpadami komunalnymi właściciele nieruchomości zabudowanych budynkami mieszkalnymi jednorodzinnymi posiadających kompostownik przydomowy

Przyjęcie powyższych uchwał wynikało z konieczności dostosowania się do znowelizowanej ustawy z dnia 13 września 1996 r. o utrzymaniu czystości i porządku w gminach.

Stawki za gospodarowanie odpadami w 2020 roku przedstawiały się następująco:

Stawka opłaty za gospodarowanie odpadami komunalnymi:

- 19,00 zł/osobę/miesiąc - w odniesieniu do nieruchomości zamieszkiwanych przez 1 do 5 osób
- 17,00 zł/osobę/miesiąc - w odniesieniu do nieruchomości zamieszkiwanych przez 6 i więcej osób

Stawka opłaty podwyższonej za gospodarowanie odpadami komunalnymi, jeżeli właściciel nieruchomości nie wypełnia obowiązku zbierania odpadów w sposób selektywny:

- 38,00 zł/osobę/miesiąc w odniesieniu do nieruchomości zamieszkiwanych przez 1 do 5 osób
- 34,00 zł/osobę/miesiąc w odniesieniu do nieruchomości zamieszkiwanych przez 6 i więcej osób

Ryczałtowa stawka opłaty za gospodarowanie odpadami komunalnymi (art. 6j ust. 3b ucpg)

- 140,00 zł/rok
- 280,00 zł/rok jeżeli właściciel nieruchomości nie wypełnia obowiązku zbierania odpadów w sposób selektywny

Właściciele nieruchomości zabudowanych budynkami jednorodzinnymi, którzy kompostowali bioodpady stanowiące odpady komunalne w kompostownikach przydomowych mogli skorzystać ze zwolnienia w części z opłaty za gospodarowanie odpadami komunalnymi w wysokości 3,00 zł od osoby w stosunku do stawki obowiązującej opłaty.

W ramach obsługi administracyjnej systemu gospodarowania odpadami komunalnymi, w szczególności w zakresie spraw związanych z opłatą za gospodarowanie odpadami komunalnymi, w 2020 roku przeprowadzono następujące czynności:

1. Przyjęto i wprowadzono do systemu teleinformatycznego w trybie art. 6m ust. 1 ustawy z dnia 13 września 1996 r. o utrzymaniu czystości i porządku w gminach (UCPG) 46 pierwszych deklaracji o wysokości opłaty za gospodarowanie odpadami komunalnymi;
2. Przyjęto i wprowadzono do systemu teleinformatycznego w trybie art. 6m ust. 2 UCPG 1335 nowych deklaracji o wysokości opłaty za gospodarowanie odpadami komunalnymi;
3. Sporządzono 1 wezwanie do wyjaśnienia wątpliwości w złożonej deklaracji o wysokości opłaty za gospodarowanie odpadami komunalnymi w trybie art. 274a Ordynacji podatkowej albo złożenia pierwszej deklaracji „opłatowej”;
4. Wystawiono 435 upomnień w związku z nieterminowym uiszczeniem opłaty za gospodarowanie odpadami komunalnymi;
5. Sporządzono i przekazano do windykacji w trybie przepisów postępowania egzekucyjnego w administracji 115 tytułów wykonawczych;

Z gospodarstw domowych w 2020 r. odbierane były następujące rodzaje odpadów:

1. bezpośrednio z nieruchomości
 - niesegregowane (zmieszane) odpady komunalne
 - odpady zbierane w sposób selektywny następujących frakcji:
 - papier,
 - tworzywa sztuczne, metal, odpady opakowaniowe wielomateriałowe,
 - szkło,
 - bioodpady,
 - popiół,
2. w systemie obwoźnych zbiórek dwa razy w roku - odpady wielkogabarytowe (m.in. meble)

W gminnym Punkcie Selektywnej Zbiórki Odpadów Komunalnych, zlokalizowanym przy ul. Słowackiego w Koniecpolu przyjmowane były następujące frakcje odpadów:

- przeterminowane leki i chemikalia,

- odpady niebezpieczne,
- zużyte baterie i akumulatory,
- zużyte opony,
- zużyty sprzęt elektryczny i elektroniczny,
- meble i inne odpady wielkogabarytowe,
- odpady budowlane i rozbiórkowe,
- odpady odzieży,
- odpady niekwalifikujące się do odpadów medycznych powstałych w gospodarstwie domowym w wyniku przyjmowania produktów leczniczych w formie iniekcji i prowadzenia monitoringu poziomu substancji we krwi, w szczególności igieł i strzykawek.

Usługę polegającą na odbiorze i zagospodarowaniu odpadów komunalnych z nieruchomości zamieszkałych oraz nieruchomości wykorzystywanych jedynie przez część roku świadczyło Miejskie Przedsiębiorstwo Komunalne Sp. z o. o. Częstotliwość zbierania odpadów komunalnych określona została w Regulaminie utrzymania czystości i porządku dla Gminy Koniecpol. W Koniecpolu przy ul. Słowackiego funkcjonuje gminny Punkt Selektywnej Zbiórki Odpadów Komunalnych (PSZOK). Ponadto w szkołach i przedszkolach na terenie gminy zlokalizowano pojemniki na zużyte baterie.

Dane liczbowe na temat gospodarki odpadami w ujęciu porównawczym, w latach 2016-2020, przedstawia poniższa tabela.

Kod odpadu	Rodzaj odpadu	Masa odpadów				
		2016	2017	2018	2019	2020
20 03 01	Zmieszane odpady komunalne	802,520	832,580	975,700	1057,42	935,03
15 01 02	Opakowania z tworzyw sztucznych	135,500	396,216	297,551	188,87	325,23
15 01 07	Opakowania ze szkła	191,750	208,450	238,890	186,83	248,39
19 12 12	Inne odpady pochodzące z mechanicznej obróbki odpadów	41,480	292,730	226,318	395,14	38,59
20 01 21*	Lampy fluorescencyjne i inne zawierające rtęć	0,006	0,044	0,005	0,01	-
20 01 23*	Urządzenia zawierające freony	0,383	0,592	0,318	0,489	0,49
20 01 35*	Zużyte urządzenia elektryczne i elektroniczne inne niż wymienione w 20 01 21 i 20 01 23 zawierające niebezpieczne składniki	0,757	2,228	3,174	2,16	0,36
20 01 36	Zużyte urządzenia elektryczne i elektroniczne inne niż wymienione w 20 01 21, 20 01 23 i 20 01 35	1,850	1,349	2,033	2,09	0,37

20 02 01	Odpady ulegające biodegradacji	372,160	326,880	165,400	108,16	213,38
15 01 01	Opakowania z papieru i tektury	13,850	37,000	19,540	46,42	58,43
20 03 07	Odpady wielkogabarytowe	-	23,700	29,740	32,3	61,13
ex 20 01 99	Popioły z gospodarstw domowych	-	166,180	124,050	137,2	-
16 01 03	Zużyte opony	-	10,820	9,799	7,54	7,3
17 01 01	Odpady betonu oraz gruz betonowy z rozbiórek i remontów	-	7,900	5,200	2,5	2,33

Na dzień 31 grudnia 2020 r. liczba osób zameldowanych na pobyt stały na terenie miasta i gminy Koniecpol wynosiła 9316. Natomiast zadeklarowanych przez właścicieli nieruchomości sumaryczna liczba osób zamieszkujących nieruchomości położone na terenie gminy wynosiła 7598. Różnica 1718 osób pomiędzy liczbą osób zadeklarowanych, a zameldowanych na terenie gminy Koniecpol wynika z faktu, iż osoby te mieszkają na terenie innych gmin, bądź poza granicami kraju, a młodzież ucząca się przebywa w akademikach i internatach.

Liczba złożonych przez właścicieli deklaracji wyniosła: 2422

Ilość deklaracji w ujęciu historycznym przedstawia tabela poniżej.

Rok	Ilość deklaracji	Ilość osób ujętych w deklaracjach
2016	2323	7763
2017	2326	7706
2018	2338	7667
2019	2356	7620
2020	2422	7598



11. INFRASTRUKTURA TECHNICZNA

Na obszarze gminy występuje problem z niewystarczająco rozbudowaną siecią kanalizacji sanitarnej wraz z przyłączami dla budynków oraz brakiem sieci wodociągowej na niektórych obszarach.

Długość czynnej sieci rozdzielczej wodociągowej wzrasta, co przedstawia tabela.

DŁUGOŚĆ CZYNNEJ SIECI ROZDZIELCZEJ [km]																
Obszar	2005	2006	2007	2008	2009	2010	2011	2012	2013	2014	2015	2016	2017	2018	2019	2020
Obszar Miasta	33,2	33,2	33,2	33,2	33,2	33,2	33,2	33,2	33,2	33,2	33,2	33,2	33,2	33,2	33,55	33,55
Obszar wiejski	19,7	19,7	19,7	21,0	21,0	21,0	34,6	34,6	40,2	40,2	40,2	53,68	73,55	73,55	73,55	73,55
Gmina Koniecpol	52,9	52,9	52,9	54,2	54,2	54,2	67,8	67,8	73,4	73,4	73,4	86,88	106,75	106,75	107,1	107,1

PRZYŁĄCZA PROWADZĄCE DO BUDYNKÓW MIESZKALNYCH I ZBIOROWEGO ZAMIESZKANIA [szt.]																
Wyszczególnienie	2005	2006	2007	2008	2009	2010	2011	2012	2013	2014	2015	2016	2017	2018	2019	2020
Obszar Miasta	960	983	1 010	1 041	1 069	1 093	1 113	1 138	1 149	1 161	1 182	1 192	1 199	1 217	1 234	1 250
Obszar wiejski	359	362	365	373	377	382	566	580	637	645	656	663	894	1 025	1 047	1 069
Gmina Koniecpol	1 319	1 345	1 375	1 414	1 446	1 475	1 679	1 718	1 786	1 806	1 838	1 855	2 093	2 242	2 281	2 319

WODA DOSTARCZONA GOSPODARSTWOM DOMOWYM [dam ³]																
Wyszczególnienie	2005	2006	2007	2008	2009	2010	2011	2012	2013	2014	2015	2016	2017	2018	2019	2020
Obszar Miasta	112,5	112,4	118,7	115,1	110,5	113,6	113,3	113,1	117,7	114,1	118	119,8	119,5	122,2	123	142,8
Obszar wiejski	12,7	14,0	14,9	15,7	15,9	15,4	16,8	21,2	25,3	27,1	30,6	30,9	33,3	38,4	42	53,8
Gmina Koniecpol	125,2	126,4	133,6	130,8	126,4	129,0	130,1	134,3	143,0	141,2	148,6	150,7	152,8	160,6	165	196,6

Źródło: opracowanie własne na podstawie danych GUS, Urzędu Miasta i Gminy Koniecpol i MPK w Koniecpolu Sp. z o.o.

Sieć kanalizacyjna na obszarze Gminy Koniecpol jest zarządzana i utrzymywana przez Miejskie Przedsiębiorstwo Komunalne w Koniecpolu Sp. z o.o. W roku 2020 zakończono I etap budowy kanalizacji w dzielnicy Słowik. W roku 2019 pozyskano dotację z Europejskiego Funduszu Rozwoju Regionalnego i wybrano wykonawcę budowy kolejnego etapu kanalizacji w dzielnicy Słowik.

Dane na temat sieci kanalizacyjnej przedstawiają tabele poniżej.

DŁUGOŚĆ CZYNNEJ SIECI KANALIZACYJNEJ [km]																	
Wyszczególnienie	2004	2005	2006	2007	2008	2009	2010	2011	2012	2013	2014	2015	2016	2017	2018	2019	2020
Obszar Miasta	4,9	6,4	9,0	10,8	10,8	10,8	14,5	14,5	14,5	19,7	24,3	24,3	24,3	25,4	26,1	31,1	31,1
Obszar wiejski	0	0	0	0	0	0	0	0	0	0	0	0	0	0	0	0	0
Gmina Koniecpol	4,9	6,4	9,0	10,8	10,8	10,8	14,5	14,5	14,5	19,7	25,2	24,3	24,3	25,4	26,1	31,1	31,1

PRZYŁĄCZA PROWADZĄCE DO BUDYNKÓW MIESZKALNYCH I ZBIOROWEGO ZAMIESZKANIA [szt.]																
Wyszczególnienie	2005	2006	2007	2008	2009	2010	2011	2012	2013	2014	2015	2016	2017	2018	2019	2020
Obszar Miasta	158	427	491	530	535	621	631	670	714	739	745	751	776	814	1 006	1 036
Obszar wiejski	0	0	0	0	0	0	0	0	0	0	0	0	0	0	0	0
Gmina Koniecpol	158	427	491	530	535	621	631	670	714	739	745	751	776	814	1 006	1 036

ŚCIEKI ODPROWADZONE [dam ³]																
Wyszczególnienie	2005	2006	2007	2008	2009	2010	2011	2012	2013	2014	2015	2016	2017	2018	2019	2020
Obszar Miasta	91,7	104,5	105,5	106,9	130,0	187	172	76	101,0	101,0	96,5	101,7	99,4	111,1	190,3	196,4
Obszar wiejski	0	0	0	0	0	0	0	0	0	0	0	0	0	0	0	0
Gmina Koniecpol	91,7	104,5	105,5	106,9	130,0	187	172	76	101,0	101,0	96,5	101,7	99,4	111,1	190,3	196,4

Źródło: opracowanie własne na podstawie danych GUS, Urzędu Miasta i Gminy Koniecpol i MPK w Koniecpolu Sp. z o.o.

Jak wynika z przedstawionych danych długość sieci kanalizacyjnej wzrasta. Wzrasta też liczba przyłączy i ilości ścieków odprowadzanych do oczyszczalni.



12. POLITYKA SPOŁECZNA



W 2020 r. zrealizowano projekt mający na celu utworzenie Klubu Senior + w Okołowicach w budynku po byłej remizie strażackiej.

Projekt, współfinansowany z zewnętrznych środków krajowych, przewidywał przebudowę budynku po byłej remizie i zmianę sposobu użytkowania na świetlicę z funkcją „Klubu Senior” wraz z przebudową i dostosowaniem wejścia oraz obiektu dla potrzeb osób niepełnosprawnych. Z uwagi na pandemię realizacja została przełożona na rok 2021. Na potrzeby wykonania projektu gmina otrzymała dotację w wysokości 148 240,00 zł.



W 2020 r. uruchomiony został pierwszy w gminie żłobek samorządowy w pomieszczeniach SP ZOZ Przychodnia Miejska w ramach „Resortowego programu rozwoju instytucji opieki nad dziećmi w wieku do lat 3 „Maluch+”. Na jego utworzenie Gmina pozyskała jeszcze w 2019 roku dotację w wysokości 570 tys. zł na remont pomieszczeń po byłej aptece i dostosowanie ich do potrzeb najmłodszych mieszkańców naszej gminy. Uroczyste otwarcie placówki odbyło się 1 października 2020 r.



POMOC SPOŁECZNA

Miejsko Gminny Ośrodek Pomocy Społecznej w Koniecpolu środki na realizację zadań wykorzystał łącznie w wysokości: 14 435 121,24 zł.

Otrzymana dotacja w 2020 r. na zadania zlecone z budżetu państwa wynosiła 12 893 314, 00zł i została wykorzystana w pełnej kwocie.

Poniżej przedstawiono wybrane formy pomocy.

ŚWIADCZENIE WYCHOWAWCZE (Program Rodzina 500+)

Otrzymane środki zostały przeznaczone na realizację świadczenia wychowawczego stanowiącego pomoc państwa w wychowywaniu dzieci, a jego celem jest częściowe pokrycie wydatków związanych z wychowywaniem dziecka, w tym z opieką nad nim i zaspokajaniem jego potrzeb życiowych. Świadczenie wychowawcze wypłacono dla 870 rodzin na kwotę 7 975 708, 26 zł, koszty obsługi programu wyniosły 87 132,23zł.

ŚWIADCZENIA RODZINNE

Otrzymane środki zostały przeznaczone na wypłatę:

- Zasiłków rodzinnych
- Zasiłków pielęgnacyjnych i świadczeń pielęgnacyjnych
- Specjalnych zasiłków opiekuńczych
- Jednorazowej zapomogi z tytułu urodzenia dziecka
- Świadczeń z funduszu alimentacyjnego
- Zasiłków dla opiekuna rodziny
- Świadczeń rodzicielskich
- Składek na ubezpieczenia społeczne

Szczegółowe dane dotyczące przeznaczenia środków na świadczenia rodzinne zawiera poniższe zestawienie.

WYPŁATA:

	liczba rodzin	kwota
- zasiłków rodzinnych wraz z dodatkami	363	1 090 431,39 zł
- zasiłków pielęgnacyjnych	230	564 813,66 zł
- świadczeń pielęgnacyjnych	85	1 641 297,30zł
- specjalny zasiłek opiekuńczy	21	112 580,00zł
- jednorazowa zapomoga z tytułu urodzenia dziecka	47	47 000,00 zł
- świadczenie z funduszu alimentacyjnego	25	193 685,00 zł
- zasiłek dla opiekuna	3	9 200,00 zł
- świadczenie rodzicielskie	39	228 659,73 zł
- składki na ubezpieczenia społeczne	75	325 860,99 zł

Wspieranie rodziny „Dobry Start”

Otrzymane środki zostały przeznaczone na realizację zadania w ramach rządowego programu „Dobry Start”- świadczenia wypłacono dla 951 dzieci na kwotę 285 300, 00 zł, koszty obsługi programu wyniosły 9 383, 43zł.

Resortowy program wspierania zadań z zakresu rodziny - program zadań z zakresu rodziny i systemu pieczy zastępczej – asystent rodziny

Programem objętych było 9 rodzin, w tym na terenie miasta – 7 rodzin, na terenie gminy – 2 rodzin. Rodziny objęte wsparciem asystenta zostały zgłoszone przez pracowników socjalnych, którzy po dokonaniu analizy sytuacji wnioskowali o przydzielenie tej formy pomocy. Działaniem objęte są rodziny, które mają trudności w wypełnianiu funkcji opiekuńczo – wychowawczych i długotrwale pozostają w systemie pomocy społecznej. Są to rodziny niepełne, wielodzietne, nie posiadające właściwego wsparcia w swoim środowisku rodzinnym. Problemy występujące w rodzinach to: nadużywanie alkoholu, ubóstwo, bezrobocie, niepełnosprawność, bezradność w prowadzeniu gospodarstwa domowego. Poprzez różnorodne oddziaływania asystenta podopieczni nabyli umiejętność rozwiązywania problemów wewnątrz rodzinnych, nastąpiła poprawa komunikacji i relacji pomiędzy rodzicami a dziećmi.

Otrzymana dotacja została przeznaczona na wynagrodzenie dla asystenta rodziny zatrudnionego na umowę o pracę.

PRAWO DO ŚWIADCZEŃ Z POMOCY SPOŁECZNEJ

Zasiłki okresowe przyznano ogółem 47 osobom, w tym z tytułu bezrobocia: 44, długotrwałej choroby: 4, inne przyczyny: 1, niepełnosprawność: 1.

Zasiłki stałe przyznano decyzjami przez ośrodek na kwotę 242 498, 44zł.

Zasiłki stałe ogółem wypłacano 43 osobom,

w tym dla:

- osoby samotnej: 39
- osoby w rodzinie: 4.

Program „Posiłek w szkole i w domu”

Dożywianiem objętych było 173 dzieci z terenu Gminy Koniecpol uczęszczających do przedszkoli i szkół, w tym: szkoły podstawowe na terenie miasta na kwotę 16 562, 70 zł, szkoły podstawowe na terenie wsi na kwotę 11 541, 30 zł, przedszkola na kwotę 6 966, 00 zł.

Przemoc w rodzinie

Prace kontynuował powołany Zespół Interdyscyplinarny ds. przeciwdziałania przemocy w rodzinie. Odbywały się cykliczne spotkania zespołu w zależności od potrzeb co najmniej raz na kwartał. W 2020 r. odbyło się 4 posiedzeń Zespołu. W związku z wpływającymi Niebieskimi Kartami powoływano 2 grupy robocze do opracowania i realizacji planu pomocy w indywidualnych przypadkach, które odbyły 8 posiedzeń. Praca grup roboczych polegała na diagnozowaniu problemu, opracowaniu planu pomocy, ocenie i weryfikacji podjętych działań. Grupy robocze pełnią również funkcje poradniczo – informacyjne. Prowadzona jest dokumentacja działań podejmowanych wobec rodzin, w których dochodzi do przemocy oraz efektów tych działań. Liczba posiedzeń Zespołu: 4. Liczba osób w rodzinach objętych pomocą Zespołu Interdyscyplinarnego wyniosła 25, a liczba rodzin 10.

Rozpowszechniano informacje i motywowano do uczestnictwa w realizowanym przez Powiatowe Centrum Pomocy Rodzinie w Częstochowie programie korekcyjno - edukacyjnym dla sprawców przemocy domowej oraz zapewnienia pomocy w przypadku interwencji kryzysowych.

Dla skutecznej i sprawnej działalności prowadzono współpracę między Ośrodkiem Pomocy Społecznej, Policją, Gminną Komisją Rozwiązywania Problemów Alkoholowych i Narkomanii, placówkami oświatowymi oraz placówkami służby zdrowia z terenu gminy.

W 2020 r. były prowadzone postępowania w 13 rodzinach, w których założono „Niebieską Kartę”

Program FEAD

W ramach współpracy z Parafialnym Zespołem Caritas przy Parafii Św. Michała w Koniecpolu, który pozyskuje żywność z Banku Żywności w ramach programu FEAD pracownicy MGOPS w Koniecpolu w 2020 r. wydali 349 skierowań uprawniających do otrzymania bezpłatnej żywności 845 osobom w rodzinach. Kryterium dochodowe w 2020r. uprawniające do otrzymania skierowania wynosiło 220 % kryterium dochodowego z ustawy o pomocy społecznej, tj. dla osoby samotnej 1 542,20 zł oraz dla osoby w rodzinie 1 161,60 zł.



13. BEZROBOCIE

Poważnym problemem na terenie całej Gminy Koniecpol jest bezrobocie. Większe bezrobocie występuje na obszarach wiejskich, gdzie struktura tego zjawiska jest zróżnicowana. W niektórych sołectwach problem jest tym większy, ponieważ występuje bezrobocie długotrwałe. Przyczyną bezrobocia na obszarach wiejskich jest brak miejsc pracy w pobliżu miejsca zamieszkania. Na koniec roku 2020 odnotowano wzrost rejestrowanego bezrobocia w gminie Koniecpol o 55 osób bezrobotnych w stosunku do roku 2019, co spowodowane było niekorzystną sytuacją na rynku pracy w związku z pandemią wirusa SARS-CoV-2. Świadczy o tym, również znacznie mniejsza liczba ofert pracy niż w roku 2019. Niemniej jednak liczba osób pozostających bez pracy na koniec 2020 roku była nadal mniejsza niż w roku 2018.

Dane na temat bezrobocia przedstawiają tabele poniżej.

Wyszczególnienie	2006	2007	2008	2009	2010	2011	2012	2013	2014	2015	2016	2017	2018	2019	2020
Mężczyźni	505	414	455	511	461	485	529	522	467	426	338	301	255	237	275
Kobiety	558	505	516	500	489	553	512	527	466	425	324	310	319	278	295
Ogółem	1 063	919	971	1 011	950	1 038	1 041	1 049	933	851	662	611	574	515	570

Źródło: opracowanie własne na podstawie PUP w Częstochowie

AKTYWNE FORMY PUP w CZĘSTOCHOWIE – GMINA KONIECPOL									Razem aktywne formy PUP
Rok	Podjęcie działalności gospodarczej	Podjęcie pracy w ramach refundacji kosztów wyposażenia stanowiska pracy	Prace Interwencyjne	Roboty Publiczne	Szkolenia	W tym w ramach bonu szkoleniowego	Staż	Podjęcie pracy w ramach bonu na zasiedlenie	
2015	23	33	17	17	31	9	121	18	269
2016	20	29	25	20	21	16	134	14	279

2017	18	25	15	28	14	9	141	8	258
2018	15	15	22	22	11	7	83	6	181
2019	20	8	20	18	14	8	104	3	195
2020	0	6	7	19	3	2	50	6	93
Ogółem	96	116	106	124	94	51	633	55	1275

Źródło: opracowanie własne na podstawie PUP w Częstochowie

INFORMACJA O SYTUACJI NA LOKALNYM RYNKU PRACY – GMINA KONIECPOL	
Wyszczególnienie	Oferty pracy
2015	309
2016	274
2017	395
2018	334
2019	266
2020	112
Ogółem	1690

Źródło: opracowanie własne na podstawie PUP w Częstochowie



14. EDUKACJA

Oświata i opieka nad dziećmi

Na terenie Gminy od września 2020 roku w budynku SP ZOZ Miejska Przychodnia Rejonowa w Koniecpolu przy ul. Armii Krajowej 2 funkcjonuje żłobek samorządowy o nazwie „Wesoły Skrzat”, zapewniający opiekę nad dziećmi w wieku do lat 3. Żłobek dysponuje 2 pomieszczeniami dydaktycznymi, zapleczem kuchennym i socjalnym, niezbędnymi sanitariatami oraz częścią szatniową i komunikacyjną, zapewniając tym samym możliwość opieki dla 19 dzieci.

System opieki nad dziećmi w wieku przedszkolnym (3-6 lat) opiera się w Gminie na trzech placówkach – wszystkie znajdują się na obszarze miasta Koniecpol. Od 2013 r. funkcjonują w Gminie trzy przedszkola. Ze względu na brak placówek przedszkolnych na terenach wiejskich funkcjonują w dwóch szkołach podstawowych oddziały przedszkolne.

W Gminie Koniecpol działają cztery szkoły podstawowe – dwie na obszarach wiejskich i dwie w mieście Koniecpol.

Wyszczególnienie		2015		2016		2017		2018		2019		2020	
		Liczba miejsc	Liczba dzieci	Liczba miejsc	Liczba dzieci	Liczba miejsc	Liczba dzieci	Liczba miejsc	Liczba dzieci	Liczba miejsc	Liczba dzieci	Liczba miejsc	Liczba dzieci
Opieka nad dziećmi w wieku do lat 3	Samorządowy Żłobek w Koniecpolu „Wesoły Skrzat”	0	0	0	0	0	0	0	0	0	0	19	6*

Wychowanie przedszkolne	Przedszkole nr 1	110	98	110	89	110	93	95	93	95	95	97	97
	Przedszkole nr 2	95	83	95	73	95	91	95	87	95	83	95	77
	Niepubliczne Przedszkole „Jaś i Małgosia”	60	53	60	41	60	54	60	48	60	49	65	39
	Oddział przedszkolny w SP Rudniki (organ prowadzący SRW)	50	27	50	22	50	17	50	25	50	32	50	25
	Oddział przedszkolny w SP Łysinach (organ prowadzący SRW)	25	12	25	11	25	15	25	17	25	13	25	15
	Razem – wychowanie przedszkolne	340	273	340	236	340	270	325	270	325	272	332	253
Szkola podstawowa	ROK	2015		2016		2017		2018		2019		2020	
	Opis	Liczba uczniów		Liczba uczniów		Liczba uczniów		Liczba uczniów		Liczba uczniów		Liczba uczniów	
		SP	G	SP	G	SP	G	SP z klasami gimnazjum	SP	SP			
	Szkola Podstawowa nr 1	208	150	224	130	188	130	308	302	271			
		358		354		318							
	Szkola Podstawowa nr 2	204	132	204	122	189	112	301	308	266			
		336		326		301							
	Opis	SP		SP		SP		SP	SP	SP			
	Szkola Podstawowa Rudniki	41		49		48		45	46	53			
	Szkola Podstawowa Łysiny	34		38		30		30	38	33			
Razem uczniów szkół podstawowych i klas gimnazjów	769		767		697		684	694	623				

Źródło: dane przekazane ze szkół i według stanu na 30 września 2020 r.

* w związku ze sprawowaniem opieki nad dziećmi w żłobku od dnia 1 października 2020 r. podano liczbę dzieci na dzień 31 grudzień 2020 r.



15. INFRASTRUKTURA REKREACYJNA

W Gminie Koniecpol znajduje się jeden park spacerowo-wypoczynkowy o powierzchni 6,5 ha. Łączna powierzchnia parków, zieleńców oraz terenów zieleni osiedlowej w całej Gminie wynosi 10,11 ha. W posiadaniu Gminy znajduje się także 14,4 ha lasów. Tereny zielone zajmują 0,1% powierzchni całej Gminy.

Jednym z obszarów atrakcyjnych pod względem przyrodniczym jest Dolina Pilicy. Powierzchnię 71,2 ha zajmują tu parki i rezerwat przyrody oraz użytki ekologiczne. Na szczególną uwagę zasługują okoliczne kompleksy leśne o zróżnicowanym drzewostanie. Występują również tereny myśliwskie, pod nadzorem Polskiego Związku Łowieckiego.

Gmina Koniecpol jest zlokalizowana na atrakcyjnym przyrodniczo terenie. Główną zaletą jest możliwość organizacji wolnego czasu dla różnych grup odbiorców: myśliwych, wędkarzy, miłośników wycieczek rowerowych i pieszych. Rozwój infrastruktury sportowo-rekreacyjnej, zagospodarowanie nieużytkowanych terenów nad zalewem i odpowiednia reklama nowych miejsc wypoczynku, będą korzyścią nie tylko dla lokalnej społeczności, ale również zachętą do przyjazdu dla turystów z poza obszaru Gminy. Z ogólnodostępnych internetowych portali turystycznych, wynika, że na terenie Gminy Koniecpol jest jednak mała liczba miejsc noclegowych.



Infrastruktura sportowa

Na obszarze Koniecpola funkcjonują cztery obiekty sportowe – dwa orliki przy Zespołach Szkół nr 1 i 2, hala sportowa przy Zespole Szkół nr 2 oraz stadion sportowy. Stan techniczny orlików jest bardzo dobry, jednak stadion wymaga remontu. Planowana jest również termomodernizacja hali sportowej.



16. KULTURA

Dom Kultury w Koniecpolu w 2020 roku realizował zadania statutowe w celu zaspokojenia potrzeb kulturalnych lokalnego społeczeństwa. Liczba zatrudnionych pracowników na dzień 31 grudnia 2020 roku wynosiła 12 osób (w przeliczeniu 8,25 etatów), w tym:

w Domu Kultury zatrudnionych było 9 osób (w przeliczeniu 5,75 etatu)

- Dyrektor – 1 etat
- Instruktor- 2,25 etatu
- Pomoc administracyjno - biurowa – 1 etat
- Pracownik gospodarczy – 1,5 etatu

w Bibliotece zatrudnione były 3 osoby (2,5 etatu)

- Kierownik Biblioteki- 1 etat
- Bibliotekarz - 1,5 etatu

DZIAŁALNOŚĆ DOMU KULTURY W KONIECPOLU

W 2020 r. w ramach działalności Domu Kultury zorganizowano:

- ✚ 06.01 Koncert Noworoczny Młodzieżowej Orkiestry Dętej
- ✚ 13 - 24.01 - Ferie z Domem Kultury
- ✚ 07.03 - Premiera przedstawienia Babiniec 2
- ✚ 10.03 - III Ogólnopolski Konkurs Wokalny "Wiosna z przebojami Zbigniewa Wodeckiego".

Od dnia 10 marca, w związku z zagrożeniem COVID-19, wszelkie imprezy organizowane przez Dom Kultury zostały odwołane.

Dom Kultury zapewniał jednak swoim podopiecznym rozrywkę poprzez aktywną działalność w mediach społecznościowych. Organizował konkursy, publikował nagrania grupy teatralnej „Babiniec”, nagrania warsztatów podczas których instruktor prezentował kreatywne pomysły, które podopieczni mogli realizować w domach. Były to:

- ❖ 13.05 - 17.06.2020 - krzyżówka, zabawa z nagrodami. Codziennie. Online
- ❖ 01.06.2020 - filmik z życzeniami na Dzień Dziecka. Online
- ❖ 13-24.07.2020 - Wakacje z Domem Kultury - zajęcia stacjonarne - nie odbyły się ze względu na nie spełnienie wymogów bezpieczeństwa p-poż dla budynku Centrum Społeczno – Kulturalnego
- ❖ 01.07.2020 - "Polacy wszędzie" - filmowa wersja wiersza Mariana Żałuckiego w wykonaniu grupy teatralnej Babiniec. Online
- ❖ 18.06 - 10.07.2020 - wykreślanka - zabawa z nagrodami, przez 3 tygodnie, codziennie. Online
- ❖ 28.07 - 01.09.2020 - zabawa z nagrodami "Znajdź różnice". 15 zdjęć. Online
- ❖ 05.09.2020 - Narodowe Czytanie z aktorką Krystyną Tkacz. Wydarzenie stacjonarne
- ❖ 06.09.2020 - 81 rocznica Wybuchu II Wojny Światowej. Wydarzenie stacjonarne
- ❖ 15.09.2020 - spotkanie autorskie z Ewą Cielesz, pisarką. Wydarzenie stacjonarne
- ❖ 20.09.2020 - IV Festiwal Muzyki Organowej i Kameralnej. Koncert w kościele Św. Trójcy
- ❖ 14.09 - 26.10.2020 - zajęcia artystyczne stacjonarne: wokalne, teatralne, plastyczne, mażoretki, choreograficzne, Młodzieżowa Orkiestra Dęta, Smyko Multi-Sensoryka, Akademia Figle – Migle
- ❖ 10.11.2020 - Konkurs Piosenki Patriotycznej. Online
- ❖ 10.11 - 30.11.2020 - kalendarz świąt nietypowych. Online. 5 emisji
- ❖ 06.12.2020 - Konkurs Mikołajkowy. Online
- ❖ 25.12.2020 - Kolęda "Gdy śliczna Panna" w wykonaniu Młodzieżowej Orkiestry Dętej. Online
- ❖ 26.12.2020 - Kolęda "Pójdźmy wszyscy do stajenki" w wykonaniu sekcji wokalne Studio Piosenki.

Wszystkie aktywności online są dostępne na facebooku Domu Kultury, na stronie www.konieczpol.pl/domkultury oraz na YouTube - Kultura Konieczpol. Materiały tam prezentowane zostały w całości przygotowane przez instruktorów Domu Kultury w Konieczpolu - pomysł, zebranie materiałów, wykonanie, nagranie, montaż, projekt graficzny, udźwiękowanie, publikacja.

DZIAŁALNOŚĆ BIBLIOTEKI PUBLICZNEJ MIASTA I GMINY KONIECPOL

Promocja czytelnictwa i wydarzenia popularyzacyjne

I. Stacjonarne

- ✚ „Wspomnień czar – przegląd dawnej prasy” - Wystawa czasopism z XIX wieku;
- ✚ Spotkania autorskie z Ewą Cielesz;
- ✚ „W magicznym świecie Jana Brzechwy”- Konkurs Recytatorski dla klas II SP Nr 2;
- ✚ -„Z klasyką literatury dziecięcej za pan brat” – lekcja biblioteczna dla klasy III SP Nr 2 na temat książek Astrid Lindgren;
- ✚ „Narodowe Czytanie” – „Balladynę” czytała aktorka Krystyna Tkacz;
- ✚ -„Dom dla Kłapouchego” – konkurs plastyczny dla dzieci z Przedszkola Nr 2 w Konieczpolu z nagrodami;
- ✚ „Mikołajki” – podczas wizyty w Bibliotece Mikołaj wysłuchał opowieści o swoich przygodach i zachęcił dzieci do sięgania po inne książki.

II. W mediach społecznościowych (Facebook)

- + Klub „Przeczytałam, polecam...” - czytelnicy polecają przeczytane książki (jedno spotkanie na żywo, później na Facebooku).
- + „Czytanie na Dywanie” – wtorkowe czytanie bajek przez bibliotekarzy i zaproszonych gości (kilka spotkań w bibliotece, później na Facebooku).
- + „Znamy klasykę literatury polskiej” – konkursy na Facebooku.
- + „Wakacje z Beniem” (maskotka biblioteczna) – odgadywanie miejsc zamieszczanych na zdjęciach z wakacji (na Facebooku).
- + „Zagadkowa Środa” – zgadywanie bohatera na podstawie przeczytanej na FB charakterystyki postaci.
- + „Tydzień Bibliotek” – zamieszczono filmiki na FB z pozdrowieniami od znanych autorów dla koniecpolskich bibliotekarzy i czytelników.
- + Promocja książek – polecanie, czytanie fragmentów tekstów przez pisarzy na FB.
- + Nowości biblioteczne – zamieszczanie zdjęć książek na FB.
- + - „Jesień z Marią Konopnicką” – akcja czytelnicza z udziałem dzieci z 5 przedszkoli (w tym 3 spoza gminy). Do czytanych przez bibliotekarzy utworów autorki dzieci rysowały obrazki. Akcja trwająca kilka tygodni zakończyła się inscenizacją wiersza „Muchy samochwały” w wykonaniu bibliotekarzy.
- + - „Urodziny Kubusia Puchatka” – bibliotekarz w przebraniu Kubusia opowiedział dzieciom jedną ze swoich przygód.
- + - „Dzień Pluszowego Misia” – bibliotekarki ze swoimi misiami opowiadały o terapeutycznym działaniu przytulanek.
- + - „Zimowa opowiadka” – czytanie przez ostatnie 3 dni Starego Roku utworu „Dziewczynka z zapałkami”;

III. Akcje czytelnicze i święta książki, w których Biblioteka brała udział.

- + Udział w Targach Książki w Krakowie odbył się on-line;
- + „Mała Książka – Wielki człowiek” – trzecia edycja akcji promocyjnej Instytutu Książki : Pierwsze czytanki dla przedszkolaków;
- + „Książka na Telefon” – dla starszych, przewlekle chorych czytelników

IV. Statystyka – liczba czytelników

Liczba czytelników	
Rok	Czytelnicy
2017	1045
2018	1035
2019	997
2020	911



17. BEZPIECZEŃSTWO PUBLICZNE

Interwencje policyjne, przestępstwa i wykroczenia na obszarze Gminy Koniecpol zdarzają się najczęściej na obszarze Miasta, łącznie w 2020 roku odnotowano 1305 zdarzeń. Na obszarze Gminy miało miejsce 12 wypadków drogowych oraz 61 kolizje drogowe. Odnotowano również 69 przestępstw kryminalnych oraz 157 wykroczeń. Interwencji Policji – 1006. Szczegóły prezentują poniższe tabele:

Wypadki i kolizje drogowej w 2020 r.

Wyszczególnienie	Wypadki drogowe		Kolizje drogowe	
	szt.	na 1 tys. mieszkańców	szt.	na 1 tys. mieszkańców
Gmina Koniecpol	12	1,28	61	6,49

Źródło: opracowanie własne na podstawie danych Komisariatu Policji w Koniecpolu

Przestępczość 2020

Wyszczególnienie	Wdrożone procedury „Niebieskiej Karty”	Ujawnione przestępstwa kryminalne	Ujawnione wykroczenia
Gmina Koniecpol	7	69	157



18. POLITYKA GMINNEJ KOMISJI PROFILAKTYKI I ROZWIĄZYWANIA PROBLEMÓW ALKOHOLOWYCH

Gminna Komisja Rozwiązywania Problemów Alkoholowych w Koniecpolu działała na podstawie Zarządzenia nr 59/2015 z dnia 18 sierpnia 2015 r. Burmistrza Miasta i Gminy w Koniecpolu w sprawie powołania Gminnej Komisji Rozwiązywania Problemów Alkoholowych w Koniecpolu oraz Zarządzenia nr 27/2017 z dnia 2 marca 2017 r. Burmistrza Miasta i Gminy w Koniecpolu w sprawie zmiany Zarządzenia Burmistrza Miasta i Gminy Koniecpol z dnia 18 sierpnia 2015 r.

Działalność w/w Komisji w 2020 roku opierała się o ustawę w wychowaniu w trzeźwości i przeciwdziałania alkoholizmowi z dnia 26 października 1982 r. (tj. Dz. U. z 2019 r. poz. 2277 ze zm.), oraz uchwałę Rady Miejskiej nr VIII/160/2019 z dnia 30 grudnia 2019 r. w sprawie przyjęcia Gminnego Programu Profilaktyki i Rozwiązywania Problemów Alkoholowych na 2020 r. w Gminie Koniecpol.

Do podstawowych działań komisji należało:

1. Motywowanie i kierowanie osób uzależnionych do podejmowania leczenia;

2. Wyrażanie opinii w sprawach sfinansowania i dofinansowania przedsięwzięć w zakresie realizacji Gminnego Programu Profilaktyki i Rozwiązywania Problemów Alkoholowych w Gminie Koniecpol;
3. Współdziałanie z instytucjami i organizacjami w sprawach profilaktyki i zapobiegania nowym problemom alkoholizmu;
4. Opiniowanie wniosków o wydanie zezwolenia na sprzedaż napojów alkoholowych;
5. Współpraca z Urzędem Miasta i Gminy w Koniecpolu, Komisariatem Policji w Koniecpolu Miejsko- Gminnym Ośrodkiem Pomocy Społecznej, Zespołem Interdyscyplinarnym, Punktem Konsultacyjnym;
6. Zmniejszanie rozmiaru aktualnie istniejących problemów alkoholowych, problemów narkomanii oraz przemocy w rodzinie poprzez wspieranie działań mających na celu promowanie postaw społecznych ważnych dla profilaktyki i rozwiązywania problemów alkoholowych i narkomanii.

Komisja w 2020 r. zebrała się 5 razy.

W roku 2020 do Gminnej Komisji Rozwiązywania Problemów Alkoholowych wpłynęło 9 wniosków MGOPS, kuratora sądowego oraz od członków rodzin osób nadużywających alkoholu. Komisja z powodu zagrożenia epidemicznego w kraju spowodowanego COVID 1 nie zapraszała osób na spotkania z komisją, ale niejednokrotnie motywowano telefonicznie do leczenia uzależnienia alkoholowego. Osoby dotknięte problemem nadużywania alkoholu komisja motywuje do podjęcia terapii, kieruje do Punktu Konsultacyjnego lub kieruje do Sądu Rodzinnego o przymusowe skierowanie na terapię. Liczba wniosków wysłanych do sądu: 2. Jednym z głównych zadań GKRPA jest realizacja nałożonego przez ustawę o wychowaniu w trzeźwości i przeciwdziałania alkoholizmowi, Gminnego Programu Profilaktyki i Rozwiązywania Problemów Alkoholowych oraz Przeciwdziałania Narkomanii w Gminie Koniecpol. Program ten finansowany jest z budżetu gminy ze środków pochodzących z wpłat za wydawanie zezwoleń na sprzedaż napojów alkoholowych.

Na posiedzeniach rozpatrzono 14 podań o wydanie nowych zezwoleń w punktach sprzedaży.

Komisja kierowała telefonicznie osoby uzależnione do Punktu Konsultacyjnego, z którego w 2020 r. skorzystało 25 osób uzależnionych, 29 osób współuzależnionych, osobom uzależnionym udzielono 133 porady oraz 122 porady osobom współuzależnionym.

Na posiedzeniach komisji rozpoznawano również, inne sprawy w tym: komisja zapoznawała się z pismami (postanowieniami) przychodzącymi z sądu. Członkowie komisji opracowali projekt Gminnego Programu Profilaktyki i Rozwiązywania Problemów Alkoholowych oraz Gminny Program Zapobiegania Narkomanii na 2021 rok.

GKRPA wykonywała swe zadania z myślą o jak najlepszym wykorzystaniu środków i sposobów na walkę z alkoholizmem i innymi używkami dla dobra całej społeczności gminy. Należy mieć nadzieję, że działalność ta przyniosła zamierzone efekty.



19. PROGRAM WSPÓŁPRACY Z ORGANIZACJAMI POZARZĄDOWYMI

Na podstawie art. 5 a ust. 1 ustawy z dnia 24 kwietnia 2003 r. o działalności pożytku publicznego i o wolontariacie (tj. Dz.U. 2020 poz. 1057 z późn. zm.), Rada Miasta i Gminy Koniecpol Uchwałą Nr XVII/129/2019 z dnia 5 grudnia 2019 roku przyjęła „Roczny Program Współpracy Miasta i Gminy Koniecpol z organizacjami pozarządowymi oraz podmiotami wymienionymi w art. 3 ust. 3 ustawy o działalności pożytku publicznego i o wolontariacie na rok 2020.

1. Celem głównym programu było zaspokajanie potrzeb społecznych mieszkańców Miasta i Gminy oraz wzmocnienie rozwoju społeczeństwa obywatelskiego poprzez budowanie i umacnianie partnerstwa pomiędzy Urzędem Miasta i Gminy a organizacjami pozarządowymi oraz podmiotami, o których mowa w art. 3 ust. 3 Ustawy.

Realizacja tego Celu nastąpiła poprzez realizację celów szczegółowych Programu:

- poprawa jakości życia mieszkańców Miasta i Gminy poprzez pełniejsze zaspokojenie ich potrzeb,
- racjonalne wykorzystanie publicznych środków finansowych,
- wspieranie organizacji pozarządowych w realizacji ich zadań statutowych,
- otwarcie na innowacyjność i konkurencyjność w wykonywaniu zadań publicznych,
- podniesienie efektywności i działań w sferze wykonywania zadań publicznych,
- integracja organizacji lokalnych obejmujących zakresem działania sferę zadań publicznych,
- wzmocnienie potencjału organizacji oraz rozwój wolontariatu,
- promowanie i wzmacnianie postaw obywatelskich,

2. Współpraca Urzędu Miasta i Gminy Koniecpol z organizacjami pozarządowymi oraz podmiotami, o których mowa w art. 3 ust. 3 ustawy odbywała się na zasadach:

- pomocniczości - zgodnie, z którą Gmina powierza organizacjom realizację zadań własnych, a organizacje zapewniają ich wykonanie w sposób ekonomiczny, profesjonalny i terminowy,
- suwerenności stron zgodnie, z którą stosunki pomiędzy Urzędem Miasta i Gminy, a organizacjami kształtowane są z poszanowaniem wzajemnej autonomii i niezależności w swojej działalności statutowej,
- partnerstwa - co oznacza dobrowolną współpracę równorzędnych sobie podmiotów w rozwiązywaniu wspólnie zdefiniowanych problemów i osiągnięciu razem wytyczonych celów, efektywności - co oznacza wspólne dążenie do osiągnięcia możliwie największych efektów realizacji zadań publicznych,

- uczciwej konkurencji co oznacza wymóg udzielania tych samych informacji odnośnie wykonywanych działań, zarówno przez podmioty publiczne jak i niepubliczne, a także obowiązek stosowania tych samych kryteriów przy dokonywaniu oceny tych działań i podejmowaniu decyzji ich finansowania,
- jawności zgodnie, z którą wszystkie możliwości współpracy Urzędu Miasta i Gminy z organizacjami są powszechnie wiadome oraz jasne i zrozumiałe w zakresie stosowanych procedur i kryteriów podejmowania decyzji.

3. Przedmiotem współpracy Urzędu Miasta i Gminy z organizacjami pozarządowymi było:

- realizacja zadań publicznych Miasta i Gminy określonych w ustawach, w zakresie odpowiadającym jej zadaniom własnym,
- konsultowanie projektów aktów prawa miejscowego na etapie ich tworzenia
- określanie potrzeb społecznych i sposobu ich zaspokajania,
- podwyższanie efektywności działań kierowanych do mieszkańców Gminy.

Realizacja zadań publicznych Miasta i Gminy określonych w ustawach, w zakresie odpowiadającym jej zadaniom własnym.

Burmistrz Miasta i Gminy Koniecpol w 2020 roku ogłosił otwarty konkurs ofert na wsparcie realizacji zadania publicznego w zakresie przeciwdziałania uzależnieniom i patologiom społecznym w Gminie Koniecpol, Zarządzeniem nr 25/2020 z dnia 11.03.2020 r.

W dniu 28.05.2020 r. Komisja konkursowa powołana przez Burmistrza Miasta i Gminy Koniecpol, Zarządzeniem Burmistrza nr 58/2020 z dnia 28.05.2020 r. w ramach „Otwartego konkursu ofert na wsparcie realizacji zadania publicznego w zakresie przeciwdziałania uzależnieniom i patologiom społecznym w Gminie Koniecpol w 2020 r.” rozstrzygnęła konkurs.

Dotacje uzyskały następujące organizacje:

- Klub Sportowy „Dragon”, Ponik ul. Koniecpolska 26, 42-253 Janów, – 6 000,00 zł (sześć tysięcy złotych)
- Miejski Ludowy Klub Sportowy "PILICA" Koniecpol, ul. Zamkowa 27, 42-230 Koniecpol – 70 000,00 zł (słownie: siedemdziesiąt tysięcy złotych)
- Koła Gospodyń Wiejskich „Rudniczanki”, Rudniki 19, 42-230 Koniecpol - 9 550,00 zł (dziewięć tysięcy pięćset pięćdziesiąt złotych)
- Stowarzyszenie na Rzecz Rozwoju Zespołu Szkół Ponadgimnazjalnych w Koniecpolu "EUREKA", ul. Armii Krajowej 26, 42-230 Koniecpol – 8 000,00 zł (osiem tysięcy złotych)
- Stowarzyszenie Uniwersytet Trzeciego Wieku w Koniecpolu, ul. Armii Krajowej 26, 42-230 Koniecpol – 560,00 zł (pięćset sześćdziesiąt złotych)
- Stowarzyszenie "Przyjaciele Szkoły" w Koniecpolu, ul. Szkolna 18, 42-230 Koniecpol – 19 387,80 zł (dziewiętnaście tysięcy trzysta osiemdziesiąt siedem złotych 80/100)

Część stowarzyszeń nie była w stanie zrealizować w pełni swoich zadań ze względu na sytuację epidemiologiczną panującą w kraju.

W roku 2020 zostały udzielone dotacje w trybie uproszczonym na podstawie art. 19a ustawy z dnia 24 kwietnia 2003 r. o działalności pożytku publicznego i wolontariacie.

Dotacje uzyskały następujące organizacje:

- Miejski Ludowy Klub Sportowy "PILICA" Koniecpol, ul. Zamkowa 27, 42-230 Koniecpol – 10 000,00 zł. (słownie: dziesięć tysięcy złotych)

4. Współpraca z organizacjami pozarządowymi opierała się również na doradztwie udzielanym przez pracowników Urzędu w zakresie pozyskiwania środków finansowych oraz w zakresie organizacji imprez kulturalnych.

5. Ewaluacja Programu:

- liczba ogłoszonych otwartych konkursów ofert – 1
- liczba ofert złożonych w otwartych konkursach ofert - 9, w tym liczba organizacji – 9
- liczba zawartych umów na realizację zadania publicznego, w tym liczba organizacji – 6
- liczba umów, które nie zostały zrealizowane lub zostały rozwiązane przez Gminę z przyczyn zależnych od organizacji – 0
- liczba beneficjentów biorących udział w zadaniu publicznym – 6
- wysokość kwoty w całości udzielonych dotacji w poszczególnych obszarach – 123 497,80 zł
- liczba ofert wspólnych złożonych przez organizacje – 0
- wysokość środków finansowych przeznaczonych na realizację Programu 129 500,00 zł
- liczba projektów aktów prawa miejscowego stanowionych przez Radę konsultowanych przez organizacje – 1
- liczba spotkań z przedstawicielami organizacji – 0

Aktywność i rozwój organizacji pozarządowych w dużej mierze zależały od działań i wsparcia samorządu Gminy, jednak dużym ograniczeniem działalności stowarzyszeń była sytuacja epidemiologiczna. Aktywizacja mieszkańców nie była tak intensywna jak w poprzednich latach ze względu na panujące obostrzenia i ograniczenia kontaktów międzyludzkich.

Działalność stowarzyszeń sprzyjała rozwojowi Gminy, która zyskuje partnera do rozwiązywania problemów społecznych i gospodarczych na swoim terenie.




20. FINANSE GMINY

Plan dochodów na koniec 2020 roku wynosił 45 519 153,59 zł, w tym dochody bieżące 40 612 357,48 zł, dochody majątkowe 4 906 796,11 zł.

Plan wydatków na koniec 2020 roku wynosił 47 355 958,96 zł, w tym wydatki bieżące 39 462 174,39 zł, wydatki majątkowe 7 893 784,57 zł.

Wykonane dochody i wydatki za rok 2020



Wykonane dochody i wydatki za rok 2020 wynoszą odpowiednio:

- dochody 44 972 718,58 zł, tj. 98,80 % planu,
- wydatki 43 361 001,13 zł, tj. 91,56 % planu.

Na ogólną kwotę dochodów wykonanych składają się:

- dochody bieżące w kwocie 40 228 075,81 zł, co stanowi 89,45 % wykonanych dochodów;
- dochody majątkowe w kwocie 4 744 642,77 zł, co stanowi 10,55 % wykonanych dochodów.

Dochody bieżące zrealizowano w 99,05 %, a dochody majątkowe w 96,70% w stosunku do zaplanowanych.

Na ogólną kwotę wydatków wykonanych składają się:

- wydatki bieżące w kwocie 35 912 483,86 zł, co stanowi 82,82 % wykonanych wydatków;
- wydatki majątkowe w kwocie 4 748 517,27 zł, co stanowi 17,18 % wykonanych wydatków.

Wydatki bieżące zostały wykonane w 91 %, a wydatki majątkowe w 94,36 % w stosunku do zaplanowanych.

Sytuacja finansowa gminy jest stabilna, chociaż skala zadań nakładanych na samorządy jest z roku na rok coraz większa. Gospodarka finansowa prowadzona jest w sposób przemyślany i bezpieczny. Zasadą jest zachowanie nadwyżki operacyjnej na odpowiednim poziomie oraz utrzymanie dopuszczalnych wskaźników obsługi zadłużenia, wynikających z ustawy o finansach publicznych. Od lat realizowanych jest wiele inwestycji, w tym związanych z budową infrastruktury technicznej i drogowej. W roku 2020 pozyskano również środki zewnętrzne i dzięki możliwości współfinansowania zadań z dotacji zrealizowano więcej niż gmina byłaby w stanie zrealizować z wykorzystaniem tylko środków własnych.

W roku 2020 największe wydatki poniesione zostały na inwestycje drogowe, tj. 2 478 082,99 zł oraz zadanie związane z budowa kanalizacji sanitarnej pn.: Budowa sieci kanalizacji sanitarnej, deszczowej i sieci wodociągowej w dzielnicy Słowik w ramach kontynuacji etapu I budowy kanalizacji w Koniecpolu, tj. 3 896 942,93 zł - współfinansowane ze środków UE w ramach RPO WSL na lata 2014 – 2020.

Poziom zadłużenia na przestrzeni lat 2007-2020 obrazuje poniższa tabela.

Rok	Wartość zadłużenia gminy w zł
2007	7 702 357,51
2008	7 410 920,99
2009	9 973 760,67
2010	10 829 471,76
2011	16 805 846,40
2012	14 772 322,61
2013	14 940 015,47
2014	16 242 972,36
2015	10 177 913,50
2016	7 846 775,69
2017	6 706 414,57
2018	3 661 745,09 z tytułu zaciągniętych kredytów i pożyczek*
2019	2.818.033,95 z tytułu zaciągniętych kredytów i pożyczek**
2020	1.727.673,95 z tytułu zaciągniętych kredytów i pożyczek***

* wyemitowano również obligacje na kwotę 7 637 000 zł. W 2018 r. wzrosła wartość zrealizowanych **dochodów budżetu** do 42 551 351,99 zł w porównaniu do roku 2014, kiedy dochody wykonane **wynosiły 26.334.255,97 zł**

**** ponadto z obligacji wyemitowanych w 2018 r. do wykupu pozostało 7.457.000,00 zł, wartość dochodów wykonanych w 2019 r. wzrosła do wartości 46.007.690,01 zł.**

***** ponadto z obligacji wyemitowanych w 2018 r. do wykupu pozostało 7.457.000,00 zł, wartość dochodów wykonanych w 2020 r. to 44.972.718,58 zł.**

Jak wynika z przedstawionej tabeli od roku 2015 zadłużenie spadło, osiągając bezpieczny poziom.

W okresie sprawozdawczym gmina nie udzielała poręczeń i gwarancji, nie przystępowała do długu, nie zobowiązywała się do zapłaty długu za osoby trzecie. Terminowo regulowała spłatę rat kapitału i odsetek od zaciągniętych we wcześniejszych latach kredytów i pożyczek.

Możliwości wzrostu zadłużenia na rozwój wzrastają wraz ze wzrostem dochodów gminy, które w roku 2020 wzrosły prawie do 45 mln zł, w porównaniu z 2014 r., kiedy wynosiły 26 334 255,97 zł.

Sytuacja finansowa gminy jest obecnie stabilna, co oznacza, że:

- zadłużenie obniżono do bezpiecznego poziomu,
- sukcesywnie spłacana jest pozostała część zadłużenia,

- Gmina korzysta z obligacji w celu sfinansowania rozwoju,
- budżet zwiększono prawie dwukrotnie, co świadczy o prawidłowej gospodarce finansowej i rozwoju gminy,
- Gmina posiada również pozytywne opinie Regionalnej Izby Obrachunkowej o prowadzonych finansach, w tym w zakresie wykonania kolejnych budżetów i planowanych.



21. KLUCZOWE INWESTYCJE

W 2020 roku największe inwestycje dotyczyły przebudowy dróg gminnych oraz prac związanych z budową kanalizacji sanitarnej w dzielnicy Słowik – kontynuacja.

BUDOWA KANALIZACJI SANITARNEJ

Przez cały 2020 rok prowadzone były roboty budowlane związane z realizacją inwestycji gminnej pn.: Budowa sieci kanalizacji sanitarnej, deszczowej i sieci wodociągowej w dzielnicy Słowik w ramach kontynuacji etapu I budowy kanalizacji w Konieczpolu.

Zakładany zakres rzeczowy inwestycji obejmuje budowę kanalizacji sanitarnej grawitacyjnej, tłocznej w zakresie dwóch zlewni i następujących ulic lub ich części: Łąkowa, Jodłowa, Wesoła, Akacyjowa, Topolowa, Bukowa, Brzozowa, Górna, Słowik, Willowa, 2 przepompowni ścieków wraz z zasilaniem energetycznym, budowę brakujących odcinków i przebudowę sieci wodociągowej, budowę kanalizacji deszczowej, wykonanie robót drogowych i odtworzeniowych po robotach kanalizacyjnych oraz wodociągowych i uporządkowanie terenu po robotach budowlanych.

Na projekt pn. „Budowa sieci kanalizacji sanitarnej, deszczowej i sieci wodociągowej w dzielnicy Słowik w ramach kontynuacji etapu I budowy kanalizacji w Konieczpolu” pozyskano dotację z Europejskiego Funduszu Rozwoju Regionalnego w ramach Regionalnego Programu Operacyjnego Województwa Śląskiego na lata 2014-2020, osi priorytetowej V, działania 5.1. Gospodarka wodno-ściekowa. W roku 2020 wykonano wszystkie prace związane z budową głównych kolektorów sanitarnych i częściowym odtworzeniem dróg z kruszywa oraz wybudowano ponad 50% przewidzianych do realizacji przyłączy kanalizacyjnych



Rzeczpospolita
Polska




Unia Europejska
Europejski Fundusz
Rozwoju Regionalnego



INWESTYCJE DROGOWE

Przebudowa ulicy Wąskiej w Koniecpolu

Po realizacji:



Przebudową objęto odcinek o długości 645 mb. Wykonano przebudowę dwóch skrzyżowań wraz z budową urządzeń odwadniających pas drogowy, budowę lewostronnego chodnika z kostki brukowej betonowej wraz z zjazdami na posesje oraz wykonaniem prawostronnych poboczy z kruszywa. Dodatkowo wykonano oznakowanie pionowe i poziome. W ramach inwestycji Wybudowano również linię kablową oświetlenia ulicznego o długości 664 mb, zamontowano 19 szt. słupów latarni z wysięgnikami rurowymi i oprawami LED. Inwestycja dofinansowana z Funduszu Dróg Samorządowych.

Przed i w trakcie realizacji:



Przebudowa ulicy Leśnej w Luborczy

W trakcie robót:



Po realizacji:



Przebudowany został odcinek drogi gminnej o długości 315 mb w następującym zakresie:

- 1) Jezdnia o nawierzchni z betonu asfaltowego na podbudowie z kruszywa;
- 2) Lewostronny chodnik z kostki brukowej wraz z zjazdami do posesji;
- 3) Prawostronne pobocze z kruszywa łamanego wraz z zjazdami do posesji z masy asfaltowej;
- 4) Regulacja pionowa studzienek dla zaworów wodociągowych i studzienek telefonicznych.

Przebudowa ul. Północnej i ul. Stawowej w Stanisławicach

Po realizacji:




Przebudową objęto dwa odcinki dróg gminnych o łącznej długości 552 mb.

Zakres prac obejmuje:

- 1) roboty przygotowawcze i ziemne, w tym m.in.:
- 2) wykonanie nawierzchni jezdni z mieszanek mineralno – bitumicznych grysowych na podbudowie z kruszywa łamanego, o następującej konstrukcji:
- 3) wykonanie obustronnych poboczy o szerokości po 0,5m z kruszyw łamanych, grubość po zagęszczeniu 10 cm – powierzchnia 552 m²;
- 4) regulacja pionowa studzienek dla zaworów wodociągowych w ilości 12 szt.

Przebudowa ulicy Zielonej w Stanisławicach

Po realizacji:



Inwestycja objęła przebudowę konstrukcji jezdni wraz z wykonaniem obustronnych poboczy na odcinku o długości 725 mb. Wykonano nawierzchnię jezdni (szer. 5,0m) z betonu asfaltowego o łącznej grubości 9 cm oraz obustronne pobocza (2x0,75m), z kruszywa łamanego. Inwestycja dofinansowana z Funduszu Ochrony Gruntów Rolnych.

Przed realizacją:



Przebudowa drogi w miejscowości Teodorów

Po realizacji:



Przebudowano drogę na odcinku o długości 720 mb. Łączna szerokość jezdni z poboczami wniosła 5,0m, w tym nawierzchnia bitumiczna o szerokości 4,0m, pobocza 2x0,5m. Zakres prac obejmował:

- 1) roboty przygotowawcze i ziemne, w tym wyznaczenie drogi w terenie i mechaniczne ścinanie poboczy z odwozem ziemi;
- 2) wykonanie podbudowy z kruszyw łamanych na całej długości przebudowywanego odcinka o szerokości 5,0m, grubość warstwy po zagęszczeniu 20 cm;
- 3) wykonanie nawierzchni jezdni z mieszanek mineralno-bitumicznych poprzez wyrównanie istniejącej podbudowy mieszanką mineralno-asfaltową w ilości 50kg/m² oraz wykonanie warstwy ścieralnej o grubości 4 cm po zagęszczeniu z mieszanek mineralno – bitumicznych asfaltowych;
- 4) wykonanie obustronnych poboczy 2x0,5 m z kruszywa łamanego, grubość warstwy po zagęszczeniu 10 cm.

Przebudowa odcinka ulicy Łąkowej w Koniecpolu wraz z budową chodnika

Po realizacji:



Wykonano przebudowę ul. Łąkowej w Koniecpolu na odcinku o długości 220 mb, szerokości jezdni 5,0m. Roboty obejmowały odcinek od skrzyżowania z ul. Wąska do wysokości posesji nr 24 na ul. Łąkowej, w następującym zakresie:

- roboty przygotowawcze i towarzyszące, w tym przebrukowania istniejących wjazdów z kostki betonowej;
- ustawienie krawężnika betonowego na odcinku o długości 220 mb;
- wyrównanie istniejącej podbudowy mieszanka mineralno – asfaltową;
- wykonanie warstwy ścieralnej o grubości 4 cm po zagęszczeniu z mieszanki mineralno – bitumicznych asfaltowych;
- wykonanie jednostronnego pobocza i wjazdów z kruszywa łamanego – grubość warstwy po zagęszczeniu 10 cm;
- regulacja pionowa studzienek zaworów wodociągowych i włączów kanałowych.

Ponadto na odcinku od skrzyżowania z drogą wojewódzką (ul. Armii Krajowej) do ul. Wąskiej wybudowano prawostronny chodnik z kostki brukowej wraz z zjazdami – długość chodnika 561 mb.



22. REALIZACJA UCHWAŁ RADY MIEJSKIEJ

PODJĘTE UCHWAŁY RADY MIEJSKIEJ

W 2020 roku odbyło się 13 Sesji Rady Miejskiej w Koniecpolu, na których podjęto łącznie 108 uchwał, w tym:

- uchwały dotyczące gospodarki finansowej (budżet, zmiany budżetu, sprawozdania finansowe): 29;
- akty prawa miejscowego: 28.

13 sesji Rady Miejskiej



Liczba uchwał: 108



23. PROMOCJA I ROZWÓJ GMINY

Partnerstwo samorządów w ramach projektu Pilotaż Centrum Wsparcia Doradczego

W roku 2020 Gmina Koniecpol wraz z gminami Lelów i Irządze zawiązała partnerstwo w celu przystąpienia do projektu „*Pilotaż Centrum Wsparcia Doradczego*” realizowanego przez Departament Rozwoju Regionalnego Urzędu Marszałkowskiego Województwa Śląskiego.

Przedstawiciele trzech samorządów, w tym 2 z Subregionu Północnego (gmina Koniecpol i gmina Lelów) i jednego z Subregionu Centralnego (gmina Irządze) podpisali porozumienie, w którym zadeklarowali współpracę w celu realizacji wspólnych działań zmierzających do równomiernego rozwoju terenów objętych partnerstwem.

Ukonstytuowanie się porozumienia oraz następnie powołanie Rady Partnerstwa poprzedziły wcześniejsze zdalne spotkania i konsultacje wyznaczające zakres tematyczny wspólnych działań. Równocześnie powołany został Przewodniczący Rady Partnerstwa, który został Ryszard Suliga, Burmistrza Miasta i Gminy Koniecpol.

Zakres tematyczny proponowanych obszarów współpracy obejmuje:

- rewitalizację terenów zdegradowanych i przeznaczenie ich na cele inwestycyjne celem stworzenia miejsc pracy,
- podjęcie działań w zakresie infrastruktury drogowej i transportu zbiorowego,
- zintegrowane zarządzanie zasobami przyrodniczymi poprzez rozwój turystyki i dydaktyki ekologicznej,
- efektywność energetyczną i energooszczędność z wykorzystaniem OZE.

W podpisanym porozumieniu gminy wskazano jednocześnie, że w trakcie pogłębionych analiz i budowania wspólnej strategii rozwoju i projektów wskazane obszary współpracy mogą ulec modyfikacji lub poszerzeniu.

Celem projektu „Pilotaż Centrum Wsparcia Doradczego” jest wzmocnienie sprawności administracyjnej samorządów, w tym w szczególności zwiększenie ich skuteczności w zakresie pozyskiwania i wydatkowania środków oraz poprawa ich kompetencji związanych z realizowaniem kompleksowych przedsięwzięć rozwojowych w partnerstwie z innymi samorządami poprzez specjalistyczne wsparcie doradcze. Pakiety projektów wynikające z dokumentów wypracowanych w ramach pilotażu powinny mieć preferencyjny dostęp do środków z polityki spójności UE na lata 2021-2027, w tym w ramach regionalnych i krajowych programów operacyjnych.

Czyste Powietrze - w Koniecpolu powstał punkt informacyjny

W roku 2020 na terenie gminy Koniecpol powstaje punkt informacyjny programu „Czyste powietrze” do obsługi wnioskodawców w procesie składania wniosków i uzyskiwania dofinansowania. Uroczyste podpisanie przez gminę Koniecpol porozumienia, ustalającego zasady wspólnej realizacji Programu „Czyste Powietrze” odbyło się 10 lutego 2020 r.

W punkcie można uzyskać wsparcie merytoryczne i techniczne dotyczące założenia konta w portalu beneficjenta programu oraz pomoc w zakresie przygotowania i złożenia wniosku o dofinansowanie.

Koniecpol powiatowym liderem w pozyskiwaniu środków unijnych

W roku 2020 Gmina Koniecpol była powiatowym liderem w pozyskiwaniu środków unijnych. Dane wynikały z Mapy Projektów Województwa Śląskiego, gdzie uwzględniana jest tylko część projektów gminy realizowanych przy wsparciu dotacji z Regionalnego Programu Operacyjnego Województwa Śląskiego na lata 2014-2020. Mapa nie obejmuje pozostałych środków zewnętrznych pozyskanych ze środków innych programów unijnych i źródeł krajowych.

Niższe stawki podatku od środków transportu w Koniecpolu



Rodzaj pojazdu	stawka od 2020 r.	stara stawka
autobus, ≥ 22 miejsc	990 zł	1-919 zł
ciągnik siodłowy 2 osie, 25-31 ton, zaw. pneumatyczne	550 zł	1-919 zł
p-pa (naczepa) 3 i więcej osi, pow. 38 ton, zaw. pneumatyczne	922 zł	2-031 zł
sam. ciężarowy 3 osie, pow. 23 ton, zaw. pneumatyczne	1 000 zł	2-273 zł

Przedsiębiorco, zmniejsza koszty prowadzenia swojej działalności gospodarczej

Od 2020 roku w Koniecpolu obowiązywały niższe stawki podatku od środków transportu, które należą do jednych z najniższych w powiecie częstochowskim, a nawet w kraju. Zdecydował o tym rynek i działania na rzecz wsparcia przedsiębiorców.

Gmina Koniecpol laureatem nagrody Super Samorząd 2020

Nagrodę Super Samorząd, przyznaną przez Fundację Batorego od 2011 roku, gmina Koniecpol otrzymała po raz pierwszy za zainteresowanie mieszkańców Lokalną Inicjatywą. W ostatnich latach zrealizowano kilkadziesiąt małych, ale ważnych projektów. Mieszkańcy brali również aktywny udział w tworzeniu serwisu informacyjnego Koniecpol.INFO. Dzięki temu udało się zaktywizować przedstawicieli społeczności lokalnej do współtworzenia polityki informacyjnej gminy, pisania artykułów, recenzji książkowych, wypowiedzenia się na tematy bieżące, zgłaszania konieczności napisania o czymś ważnym.

Działania te zostały zgłoszone do projektu i akcji „Masz Głos”, prowadzonej przez Fundację Batorego wspólnie z Fundacją Aktywności Lokalnej przy wsparciu koordynatora regionalnego – Stowarzyszenia Aktywności Obywatelskiej BONA FIDES.

Koniecpol to gmina aktywna, czego dowodem jest liczba zrealizowanych inicjatyw, składanych projektów, działań podejmowanych przez różne organizacje, sołtysów, rady sołeckie i osoby. Koła Gospodyń Wiejskich, czy Ochotnicze Straże Pożarne nie myślą tylko o sobie, ale też o innych.

Dobre projekty to projekty, które odpowiadają na potrzeby. Pod koniec ubiegłego roku Rada Miejska podjęła uchwałę o przyjęciu tzw. Lokalnych Inicjatyw do realizacji małych przedsięwzięć zgłaszanych przez mieszkańców. Epidemia pokrzyżowała jednak plany związane

z naborem wniosków. Pomimo tego i zwiększonych wydatków na działania epidemiczne nie zaniechano realizacji oddolnych inicjatyw społeczności i sukcesywnie realizowano zgłoszone przedsięwzięcia, łącząc środki z kilku źródeł – funduszu sołeckiego, budżetu gminy, źródeł zewnętrznych, co pozwoliło sfinansować większą ilość zadań. Na łamach portalu przedstawiano te projekty: remont świetlic integracyjnych w wielu lokalizacjach, budowę altan wypoczynkowych i zagospodarowanie otoczenia, siłowni plenerowych, placów zabaw, ławek, miejsc do wypoczynku i spotkań, wyposażenia, montaż lamp oświetleniowych. Miejsca te wraz z remizami strażackimi przejęły funkcję centrów rozwoju lokalnego pozwalających na rozwój aktywności lokalnych, organizację imprez integracyjnych i pikników rodzinnych, udane działania na rzecz kultywowania lokalnych tradycji, udział w konkursach potraw regionalnych, organizację spotkań w czasie Świąt Wielkanocnych i Bożego Narodzenia oraz innych uroczystości kultywujących lokalne tradycje.





PODSUMOWANIE

Rozwój każdej gminy uzależniony jest od zapewnienia odpowiedniej infrastruktury. Mieszkańcy i potencjalni inwestorzy zwracają uwagę na dostępność kanalizacji sanitarnej, deszczowej, dobrych dróg, oświetlenia, które zachęcają do budowania domów, czy otwierania biznesu w danej części regionu. Realizacja przyjętych na początku każdego roku założeń inwestycyjnych, a zarazem utrzymywanie w dyscyplinie budżetu nie należy do zadań łatwych, ale ciężka praca owocuje konkretnymi inwestycjami i wynikami. Ogromne zaniechania, zaległe od dziesiątek lat inwestycje w gminie, jak chociażby wodociągi, kanalizacja, układ drogowy wymagają wielu lat pracy. W długiej kolejce do remontu, modernizacji czekają kolejne drogi, oświetlenie, obiekty oświatowe, a to wymaga znaczących nakładów finansowych i czasu na przygotowanie, a następnie realizację zadań.

Z przedstawionych w raporcie danych wynika, że kwota pozyskanych środków zewnętrznych za lata 2015-2020 sięga już 27 mln zł, czyli prawie tyle ile wynosiły w całości dochody i wydatki w budżecie z roku 2014. Przy współudziale środków zewnętrznych zrealizowano już 62 projekty, w tym 14 w roku 2020.

Pozyskiwanie środków zewnętrznych jest priorytetem, bo napędza gminne inwestycje. Największa liczba projektów w naszej gminie spośród gmin powiatu częstochowskiego dowodzi, że robimy to skutecznie. Ze statystyk wynika, że w poprzedniej perspektywie 2004-2006 i 2007-2013 projektów unijnych w naszej gminie było bardzo mało, a nawet z powodu uchybień formalnych i prawnych dotyczących projektu poprzednich władz samorządowych związanego z sortownią odpadów konieczny był zwrot dofinansowania. W perspektywie 2014-2020 wyglądało to inaczej. Tylko częściowe dane z mapy dofinansowanych projektów ramach Europejskiego Funduszu Rozwoju Regionalnego i Europejskiego Funduszu Społecznego są najlepszym dowodem na to, że Koniecpol rozwija się, a jednocześnie zachowana jest stabilność finansowa miasta. Dzięki dużemu strumieniowi środków zewnętrznych możemy w większym zakresie sami realizować inwestycje, nie opierając się na kredytach, tak jak to było w przeszłości.

Od końca 2014 roku wykonano ogromną pracę, żeby „uzdrowić” finanse miasta. Rok 2020 był kontynuacją tej polityki. Kosztowało nas to wiele wyrzeczeń i trudnych decyzji, ale dzięki temu dobrze wykorzystano możliwości i konkursy unijne z perspektywy unijnej 2014 – 2020. Wszyscy, którzy mają na co dzień do czynienia z pozyskiwaniem środków zewnętrznych, dobrze wiedzą, że uzyskanie dofinansowania nie jest takie proste, bo w pierwszej kolejności należy wygospodarować z pieniędzy gminnych wkład własny na realizację poszczególnych zadań, a następnie dotacje należy rozliczyć i to z powodzeniem, aby nie doprowadzić do zwrotu dofinansowania. Należy też osiągnąć wszystkie poczynione założenia projektowe i wskaźniki. Zlikwidowaliśmy chociaż część zaniechań rozwojowych gminy Koniecpol, które

powstały na przestrzeni dziesiątek lat. Zostałem gminę z niedokończonymi inwestycjami jak remiza przy ulicy Szkolnej, czy brak wodociągów i kanalizacji. W roku 2020 rozebrano kolejną niedokończoną budowę z przeszłości w Stanisławicach. W ten sposób sołectwo odzyskało teren. Rozpoczęta wiele lat temu budowa nigdy nie została sfinalizowana. Obiekt w stanie surowym, zdewastowany, bez okien, drzwi z niezabezpieczonymi balkonami zagrażał bezpieczeństwu mieszkańców.

Zdajemy sobie sprawę, że rosną oczekiwania mieszkańców, którym musimy sprostać. Wszystko jednak wymaga nakładu pracy i przejścia kolejnych etapów przygotowania każdego zadania przy założeniu posiadania środków finansowych w budżecie gminy. Na przygotowanie jednej inwestycji potrzeba około roku, biorąc pod uwagę przygotowanie projektu technicznego ze wszystkimi uzgodnieniami i pozwoleniami. Czas ten nie jest uzależniony tylko od naszej gminy ale od wielu innych urzędów i instytucji, które muszą wydać odpowiednie dokumenty, aby inwestycja była realizowana.

W roku 2020 realizowaliśmy kolejne etapy budowy kanalizacji sanitarnej i deszczowej, współfinansowanej z Europejskiego Funduszu Rozwoju Regionalnego, obejmującej ulice: Łąkową, Brzozową, Akacyjną, Topolową, Bukową, Jodłową, Wesołą, Willową, Górną, Słowik. W grudniu 2020 r. realizowane były jeszcze roboty na ulicy Górnej. Oprócz tego wykonaliśmy wiele mniejszych projektów, w tym również współfinansowanych ze środków krajowych.

W roku 2020 realizowaliśmy przede wszystkim drogi. To był nasz priorytet, który wynika z potrzeb zgłaszanych przez mieszkańców. Przebudowę dróg gminnych wykonywano od wiosny. W tym roku realizowaliśmy niemałą liczbę zadań, bo wybudowaliśmy 7 dróg. W I połowie roku 2020 zakończono 2 inwestycje w Stanisławicach – na ulicy Północnej i Stawowej. Dalej, budowana była droga w Teodorowie i ulica Wąska w Koniecpolu oraz ulica Zielona w Stanisławicach. Pod koniec roku prace drogowe realizowane były na ulicy Łąkowej i Leśnej w Luborczy. Ponadto zakończono prace projektowe i uzyskano decyzję zezwalającą na realizację inwestycji drogowej na ulicy Rzecznej. Prawomocną decyzją na realizację inwestycji zatwierdzona została również dokumentacja projektowa dla ulicy Szkolnej. W roku 2020 realizowaliśmy też zadania związane z oświetleniem. Jeśli chodzi o największe to zakończono budowę linii kablowej oświetlenia ulicznego w ulicy Wąskiej Koniecpolu wraz z montażem 19 słupów stalowych i 21 opraw ledowych, budowę napowietrznej linii oświetleniowej w Aleksandrowie wraz z budową 5 słupów i napowietrznej linii kablowej o długości 196 m oraz montaż 5 opraw oświetleniowych, dobudowę i wymianę 21 opraw oświetleniowych na ulicy Łąkowej w Koniecpolu, dobudowę 420 mb linii oświetleniowej na ulicy Polnej i częściowo Łąkowej oraz montaż 4 opraw ledowych.

Gmina wykorzystwała również na inwestycje i remonty część pieniędzy, która nie została wykorzystana na organizację wydarzeń kulturalnych m.in. Hetmaniady, dożynek. Te środki przeznaczono np. na budowę ogrodzenia w Szkole Podstawowej nr 2.

Ważnym zadaniem i wyzwaniem było uruchomienie pierwszego żłobka samorządowego, który rozpoczął działalność w bardzo trudnym czasie, bo na początku października 2020 r. Pod koniec roku Gmina złożyła ofertę konkursową w ramach programu „Maluch+” na dofinansowanie działalności żłobka w roku 2021. Stąd rekrutacja dzieci jest ciągła.

W porozumieniu z softysami sukcesywnie realizowane są zadania wynikające z Funduszu Sołeckiego, zaplanowane na dany rok. Środki te są uzupełniane pieniędzmi unijnymi i budżetowymi.

Wykonano przyłącze gazowe oraz przystosowano kotłownię budynku SP ZOZ Miejska Przychodnia Rejonowa do zasilania paliwem gazowym.

W maju 2020 zostały zakupione i przekazane uczniom i nauczycielom z 4 placówek oświatowych z terenu naszej gminy laptopy do nauki zdalnej w ilości 20 szt. Na początku listopada br. kolejne 20 szt. komputerów przenośnych wraz z zestawami słuchawkowymi trafiło do uczniów dwóch szkół podstawowych w Koniecpolu. Sprzęt zakupiono w ramach programu unijnego „Polska Cyfrowa”.

Wiele zadań w roku 2020 zostało przygotowanych do realizacji na kolejny rok. Oprócz inwestycji drogowych, opracowana została dokumentacja projektowa dla budowy odcinka sieci wodociągowej z przyłączami na ulicy Zamkowej w Koniecpolu. W ostatnim kwartale 2020 r. złożono wnioski o uzyskanie środków Funduszu Przeciwdziałania COVID-19 dla jednostek samorządu terytorialnego. Ponadto zlecono opracowanie programu funkcjonalno - użytkowego budowy nowego przedszkola w Koniecpolu na tzw. „Księdza Polu” i dokumentacji projektowo-kosztorysowej na termomodernizację hali sportowej przy Szkole Podstawowej nr 2.

Środki otrzymane w ramach Rządowego Funduszu Inwestycji Lokalnych w wysokości blisko 1,5 mln zł, pozyskane w roku 2020, przeznaczone zostały na realizację I etapu budowy kanalizacji sanitarnej i deszczowej w Koniecpolu - ulica Magdasz (do nr 21), nad Strugą i ulica Zachodnia (uliczka boczna). Pod koniec 2020 r. zadanie pozostawało na etapie postępowania przetargowego.

Gmina to również inwestorzy i inwestycje prywatne. Znaleźliśmy inwestora i w roku 2020 rozpoczęła działalność mała galeria handlowa. Przypomnę, że prace budowlane ruszyły w lutym 2020 r. Zgodnie z planami inwestora oferta miała być uzupełnieniem dyskontu spożywczego już działającego na tym terenie i to zostało zrealizowane. Mini-galeria jest kolejnym elementem, który na pewno wzbogacił to miejsce, a jednocześnie stworzono nowe miejsca pracy.

Z przedstawionych informacji w raporcie wynika, że infrastruktura techniczna – to nadal główny kierunek inwestowania w gminie Koniecpol w roku 2020.

Ryszard Suliga
Burmistrz Miasta i Gminy Koniecpol

Raport został opracowany na podstawie danych pozyskanych z działów Urzędu Miasta i Gminy Koniecpol, jednostek organizacyjnych, Powiatowego Urzędu Pracy Filia w Koniecpolu, Komisariatu Policji w Koniecpolu, Komendy Miejskiej Państwowej Straży Pożarnej w Częstochowie, Miejskiego Przedsiębiorstwa Komunalnego w Koniecpolu Sp. z o.o., dostępnych analiz i danych statystycznych publikowanych przez Główny Urząd Statystyczny. Przygotowanie przez Burmistrza Miasta i Gminy raportu jest pierwszym etapem procedury rozpatrzenia raportu przez Radę Miasta.

Kolejne etapy to: debata nad raportem oraz przeprowadzenie głosowania w sprawie udzielenia Burmistrzowi Miasta i Gminy wotum zaufania.

Raport ma charakter publiczny i jest prezentowany na sesji absolutoryjnej Rady Miejskiej. W debacie nad raportem mają prawo brać udział również mieszkańcy. Zainteresowane osoby są zobowiązane złożyć wcześniej, w określonym terminie, pisemne zgłoszenie, poparte podpisami.

Treść Raportu została opublikowana na stronie Biuletynu Informacji Publicznej pod adresem: <https://bip.koniecpol.pl/>

URZĄD MIASTA I GMINY KONIECPOL

ul. Chrzęstowska 6A

42-230 Koniecpol

tel.: (34) 3551-881, fax: (34) 3551-756

e-mail: sekretariat @ koniecpol.pl

Serwis informacyjny: www.koniecpol.pl

NIP Urzędu: 949-00-47-604

NIP Gminy: 9492189567

REGON Urzędu: 000523809

REGON Gminy: 151397990

Kod terytorialny gminy: 2404063

