

2021
RAPORT
O STANIE
MIASTA
I GMINY
KONIECPOL

Koniecpol, maj 2022 r.

**Na podstawie art. 28aa ust. 1 ustawy z dnia 8 marca 1990 r.
o samorządzie gminnym,
Burmistrz Miasta i Gminy Koniecpol
przedstawia
„Raport o stanie Gminy Koniecpol” za 2021 rok**



Szanowni Państwo!

„Raport o stanie gminy Koniecpol” to źródło wiedzy o realizowanych politykach i przegląd statystyk dotyczących życia w gminie. Znajdą w nim Państwo najistotniejsze dane, które pokazują kondycję gminy Koniecpol w roku 2021.

Na prawie 100 stronach podsumowano działalność Burmistrza Miasta i Gminy Koniecpol, Rady Miejskiej w Koniecpolu oraz jednostek organizacyjnych Urzędu Miasta i Gminy Koniecpol. W opracowaniu można znaleźć wiele szczegółowych informacji, w tym m.in. o inwestycjach, pomocy osobom potrzebującym, działalności placówek oświatowych, organizowanych w mieście wydarzeniach kulturalnych, bezpieczeństwie publicznym.

Rok 2021, podobnie jak poprzedni, nie należał do łatwych. Pandemia nadal negatywnie wpływała na funkcjonowanie gminy i nasze życie. Od 2020 roku nieprzerwanie realizowaliśmy wiele wyzwań i wdrażaliśmy nadzwyczajne środki mające na celu zabezpieczenie mieszkańców. W 2021 roku nadal działał Powszechny Punkt Szczepień. Ogromnym wyzwaniem dla szkół, wyposażonych przez gminę w sprzęt komputerowy, było sprawne zorganizowanie nauki zdalnej dla uczniów. W reżimie sanitarnym zostały przeprowadzone egzaminy ósmoklasistów.

14 lipca 2021 r. nad gminą Koniecpol przeszły potężne nawałnice powodując wiele szkód. Doszło do poważnych zniszczeń. Silny wiatr zrywał dachy i łamał drzewa, zerwał sieci energetyczne. Do Urzędu Miasta i Gminy Koniecpol przyjęto ponad 200 zgłoszeń dotyczących uszkodzonych budynków i innych obiektów.

Pandemia i inne nieprzewidziane zdarzenia znacznie utrudniały realizację zaplanowanych projektów. Pomimo przeciwności w analizowanym okresie zrealizowanych zostało wiele inwestycji i innych przedsięwzięć społecznych.

Gmina z roku na rok buduje nową infrastrukturę techniczną, poprawia się stan dróg, chodników, oświetlenia, kolejni mieszkańcy korzystają z wodociągów i sieci kanalizacyjnej.

Myślę, że pomimo wszystko 2021 był kolejnym dobrym okresem inwestycyjnym, biorąc pod uwagę nasze możliwości finansowe. Tak jak w poprzednich latach, realizowaliśmy wiele inwestycji, remontów i innych zadań bieżących w celu polepszenia warunków życia mieszkańców. Ogromne zaniechania, zaległe od dziesiątek lat inwestycje w naszej gminie wymagają wielu lat pracy i znaczących nakładów. Nadal rygorystycznie prowadzimy analizę wydatków i liczymy każdą złotówkę.

Realizację większych inwestycji opieramy przede wszystkim na finansowaniu zewnętrznym, które w naszym przypadku znacząco wspiera budżet i pozwala na realizację większej ilości zadań. Tylko w IV kwartale 2021 roku pozyskaliśmy ponad 13 mln zł dotacji.

W 2021 roku zrealizowaliśmy aż 11 zadań związanych z chodnikami i drogami na terenie gminy. Pogoda pozwoliła na prowadzenie robót budowlanych do ostatniego miesiąca 2021 roku. W wielu lokalizacjach dobudowaliśmy oświetlenie. Realizowana była budowa kanalizacji w dzielnicy Magdasz i III etap budowy wodociągów. Gmina pozyskała dotację na budowę kolejnych kilometrów sieci wodociągowej oraz na nowe odcinki kanalizacji sanitarnej i deszczowej. Pozyskano również dotację na termomodernizację Przedszkola nr 1 oraz budowę nowego przedszkola z oddziałem żłobkowym.

Zachęcam zatem do zapoznania się z „Raportem o stanie miasta i gminy Koniecpol” za 2021 rok, który pozwoli Państwu na wieloaspektowe spojrzenie na złożony organizm, jakim jest nasza gmina.

Ryszard Suliga

Burmistrz Miasta i Gminy Koniecpol

SPIS TREŚCI

- I. CHARAKTERYSTYKA GMINY KONIECPOL**
 1. GEOGRAFIA MIASTA
 2. DEMOGRAFIA
 3. SAMORZĄD MIASTA I GMINY KONIECPOL

- II. REALIZACJA POLITYK, PROGRAMÓW I STRATEGII**
 1. STRATEGIA ROZWOJU GMINY
 2. LOKALNY PROGRAM REWITALIZACJI
 3. GOSPODARKA PRZESTRZENNA
 4. ZASOBY MATERIALNE GMINY
 5. INFRASTRUKTURA TRANSPORTOWA
 6. GOSPODARKA
 7. ROLNICTWO
 8. POZYSKIWANIE FUNDUSZY ZEWNĘTRZNYCH
 9. OCHRONA ŚRODOWISKA
 10. GOSPODARKA ODPADAMI
 11. INFRASTRUKTURA TECHNICZNA
 12. POLITYKA SPOŁECZNA
 13. BEZROBOCIE
 14. EDUKACJA
 15. INFRASTRUKTURA REKREACYJNA
 16. KULTURA
 17. BEZPIECZEŃSTWO PUBLICZNE
 18. POLITYKA GMINNEJ KOMISJI PROFILAKTYKI I ROZWIĄZYWANIA PROBLEMÓW ALKOHOLOWYCH
 19. PROGRAM WSPÓŁPRACY Z ORGANIZACJAMI POZARZĄDOWYMI
 20. FINANSE GMINY
 21. NAJWAŻNIEJSZE INWESTYCJE
 22. REALIZACJA UCHWAŁ RADY MIEJSKIEJ
 23. ROZWÓJ I PROMOCJA GMINY



**CHARAKTERYSTYKA
GMINY**

	Miasto i Gmina Koniecpol
Liczba mieszkańców	9205
Powierzchnia km²	146,62
Gęstość zaludnienia os./km²	63
Rodzaj gminy	gmina miejsko - wiejska
Powiat	powiat częstochowski

Źródło: opracowanie własne na podstawie danych BDL i ewidencji ludności Urzędu Miasta i Gminy w Koniecpolu, wg stanu na dzień 31.12.2021 r.



1. GEOGRAFIA MIASTA

Koniecpol jest gminą miejsko-wiejską o powierzchni 14 662 ha, położoną w województwie śląskim, we wschodniej części powiatu częstochowskiego nad rzeką Pilicą i sąsiaduje z następującymi gminami: Żytno (woj. łódzkie) - od północy, Secemin (woj. świętokrzyskie) – od wschodu, Szczekociny (powiat zawierciański) - od południa, Lelów - od południowego - zachodu, Przyrów - od zachodu, Dąbrowa Zielona - od północnego-wschodu.

Gmina jest obszarowo bardzo rozległa i w jej obrębie znajduje się miasto Koniecpol, zajmujące powierzchnię 3 692 ha, co stanowi 25,18% obszaru całej gminy. W skład gminy wchodzi również 24 sołectwa: Aleksandrów, Michałów, Dąbrowa, Kuźnica Grodziska, Kuźnica Wąsowska, Luborcza, Łabędź, Łysaków, Łysiny, Oblasy, Okołowice, Piaski-Pękowiec, Radoszewnica, Rudniki, Rudniki Kolonia, Stanisławice, Stary Koniecpol, Teodorów, Teresów, Wąsosz, Wólka, Zagacie, Załęże, Zaróg.

Sytuacja społeczno-gospodarcza gminy Koniecpol wynika głównie z położenia gminy na styku trzech województw: łódzkiego, śląskiego i świętokrzyskiego. Taka lokalizacja może być atutem lub przeciwnie - czynnikiem ograniczającym rozwój niektórych działalności.

Gmina położona jest nad rzeką Pilicą, a jej dolina jest atrakcyjnym terenem turystycznym i wypoczynkowym, który sprzyja czynnemu wypoczynkowi i jest świetnym miejscem na spacer, wycieczki rowerowe, jazdę konną, Nordic Walking i wiele innych form aktywności. Przez Koniecpol prowadzi szlak wodny Pilicy. Z analizy zagospodarowania przestrzennego

Koniecpol wynika, że dominują w nim w przeważającej części użytki rolne, a prawie jedną czwartą stanowią grunty leśne. Gmina jest słabo zaludniona.



Położenie poszczególnych miejscowości w gminie Koniecpol przedstawia poniższa mapa.



Źródło: Urząd Miasta i Gminy Koniecpol

W tabeli przedstawiono powierzchnię poszczególnych miejscowości (jednostek pomocniczych) oraz miasta Koniecpol.

Lp.	Miejscowość	Powierzchnia [ha]
1.	Koniecpol (miasto)	3 692,00
2.	Aleksandrów-Michałów	697,08
3.	Dąbrowa	190,63
4.	Kuźnica Grodziska	762,31
5.	Kuźnica Wąsowska	369,96
6.	Luborcza	570,33
7.	Łabędź	178,88
8.	Łysaków	165,36
9.	Łysiny	567,83
10.	Oblaszy	315,55
11.	Okołowice	964,34
12.	Piaski-Pękowiec	265,72
13.	Radoszewnica	659,98
14.	Rudniki	242,49
15.	Rudniki Kolonia	174,60
16.	Staniśławice	294,86
17.	Stary Koniecpol	939,66
18.	Teodorów	198,83
19.	Teresów	1 658,68
20.	Wąsosz	435,57
21.	Wólka	222,09
22.	Zagacie	252,51
23.	Załęże	362,03
24.	Zaróg	480,71
25.	Obszar wiejski	10 970,00
26.	Gmina Koniecpol	14 662,00

Źródło: Opracowanie własne



2. DEMOGRAFIA

Dane z Ewidencji Ludności Urzędu Miasta i Gminy Koniecpol wskazują, że na koniec 2021 r. w Gminie Koniecpol mieszkało 9 205 osób. Na przestrzeni lat 2007 – 2021 nastąpił spadek liczby ludności, co jest zbieżne z tendencją występującą w całym kraju.

Szczegóły prezentuje tabela poniżej.

Obszar	2007	2008	2009	2010	2011	2012	2013	2014	2015	2016	2017	2018	2019	2020	2021
miasta	6 308	6 324	6 256	6 366	6 318	6 233	6 165	6 142	6 099	6 087	6 037	5 942	5 944	5 863	5 721
wiejski	3 923	3 920	3 888	3 847	3 802	3 765	3 732	3 694	3 707	3 704	3 673	3 627	3 618	3 540	3 484
Gmina ogółem	10 231	10 244	10 144	10 213	10 120	9 998	9 897	9 836	9 806	9 791	9 710	9 569	9 562	9 403	9 205

Źródło: opracowanie własne na podstawie danych Urzędu Miasta i Gminy Koniecpol

Biorąc pod uwagę strukturę wieku ludności utrzymuje się tendencja starzenia się społeczeństwa, czyli ubywa ludności w wieku przedprodukcyjnym przy jednoczesnym wzroście liczby ludności w wieku poprodukcyjnym.

Odsetek urodzeń i zgonów w ciągu ostatnich lat ulegał zmianom, jednak w całym analizowanym okresie wyraźnie zaznacza się przewaga zgonów nad liczbą urodzeń, co przedstawia tabela poniżej dla okresu lat 2016 – 2021. W roku 2021 znacznie spadła liczba urodzeń w stosunku do roku poprzedniego i osiągnęła najniższy poziom w ostatnich sześciu latach. Ponadto o 18,3% wzrosła liczba zgonów, co niewątpliwie związane było z epidemią SARS-CoV-2. Stąd ujemny przyrost naturalny i zmniejszenie liczby ludności Gminy.

Ruch naturalny według płci	2016	2017	2018	2019	2020	2021
Urodzenia żywe						
Ogółem	87	81	84	59	75	57
mężczyźni	46	36	41	31	40	36
kobiety	41	45	43	28	35	21
Zgony						
ogółem	125	124	135	118	142	168
mężczyźni	67	68	70	63	64	91
kobiety	58	56	65	55	78	77
Przyrost naturalny						
ogółem	-38	-43	-51	-59	-67	-111
mężczyźni	-21	-32	-29	-32	-24	-55
kobiety	-17	-11	-22	-27	-43	-56

Źródło: Opracowanie własne

Z powyższych danych statystycznych wynika, że największymi problemami demograficznymi Gminy Koniecpol, jak i całego kraju, są ubytek ludności wynikający głównie z ujemnego przyrostu naturalnego oraz starzenie się społeczeństwa.



3. SAMORZĄD MIASTA I GMINY KONIECPOL

RADA MIEJSKA W KONIECPOLU

Rada Miejska w Koniecpolu składa się z 15 radnych. W trakcie roku 2021 w dniu 4 października zmarł Radny Rady Miejskiej, Członek Komisji Ochrony Środowiska i Rolnictwa Leszek Pokorski, którego mandat został wygaszony Postanowieniem nr 67/2021 Komisarza Wyborczego w Częstochowie w dniu 26.10.2021 r. Od tego dnia do końca roku 2021 Rada Miejska funkcjonowała w 14 osobowym składzie. Wybory uzupełniające do Rady Miejskiej w okręgu nr 5 zostały ustalone przez Wojewodę Śląskiego Zarządzeniem nr 372/2021 z dnia 02.11.2021 r. na dzień 23.01.2022 r.

Posiedzenia Rady Miejskiej i jej komisji są jawne. Protokoły z posiedzeń Rady, komisji oraz nagrania obrad są udostępnione w Biuletynie Informacji Publicznej Urzędu Miasta. Skład Rady Miasta VIII kadencji (stan na grudzień 2021 r. – dane z Biuletynu Informacji Publicznej Urzędu Miasta i Gminy Koniecpol) przedstawiał się następująco:

1. CHRZUSZCZ Aneta - Przewodnicząca Rady Miejskiej
2. SATERNUS Dariusz - Z-ca Przewodniczącego Rady Miejskiej
3. SKROBICH Wojciech - Z-ca Przewodniczącego Rady Miejskiej
4. BARŁOŻEK Sylwia
5. CHOJNACKI Rafał
6. DĄBROWSKA Krystyna
7. DOMORADZKI Zbigniew
8. KOZAK Andrzej
9. LAMCH Zbigniew
10. PLUTA Leszek
11. POPANDA-SKRZYPCZYK Barbara
12. SWOJNÓG Jacek
13. SZYMALA Mateusz
14. ŚWIERCZYNA Dariusz Grzegorz

Skład poszczególnych Komisji Rady Miejskiej w Koniecpolu przedstawiono poniżej.

KOMISJA REWIZYJNA

L.p.	Nazwisko i imię	Pełniona funkcja
1.	KOZAK Andrzej	przewodniczący komisji
2.	DOMORADZKI Zbigniew	członek komisji
3.	LAMCH Zbigniew	członek komisji

KOMISJA SKARG, WNOSKÓW I PETYCJI

L.p.	Nazwisko i imię	Pełniona funkcja
1.	SZYMALA Mateusz	przewodniczący komisji
2.	CHOJNACKI Rafał	członek komisji
3.	POPANDA-SKRZYPCZYK Barbara	członek komisji

KOMISJA OCHRONY ŚRODOWISKA I ROLNICTWA

L.p.	Nazwisko i imię	Pełniona funkcja
1.	SWOJNÓG Jacek	Przewodniczący komisji
2.	DĄBROWSKA Krystyna	członek komisji
3.	KOZAK Andrzej	członek komisji
4.	LAMCH Zbigniew	członek komisji

KOMISJA SPRAW SPOŁECZNYCH I PRZESTRZEGANIA PRAWA

L.p.	Nazwisko i imię	Pełniona funkcja
1.	PLUTA Leszek	Przewodniczący komisji
2.	CHOJNACKI Rafał	członek komisji
3.	SATERNUS Dariusz	członek komisji
4.	SKROBICH Wojciech	członek komisji
5.	SZYMALA Mateusz	członek komisji

KOMISJA FINANSÓW, BUDŻETU, INICJATYW GOSPODARCZYCH I ŁADU PRZESTRZENNEGO

L.p.	Nazwisko i imię	Pełniona funkcja
1.	ŚWIERCZYNA Dariusz	Przewodniczący komisji
2.	DOMORADZKI Zbigniew	członek komisji
3.	POPANDA-SKRZYPCZYK Barbara	członek komisji
4.	PLUTA Leszek	członek komisji
5.	BARŁOŻEK Sylwia	członek komisji

Władzą wykonawczą gminy jest Burmistrz Miasta i Gminy. Burmistrz wykonuje swoje zadania za pomocą działów Urzędu Miasta i Gminy Koniecpol. Jest zwierzchnikiem służbowym wobec sekretarza, skarbnika gminy.

W gminie Koniecpol w 2021 r. funkcjonowały następujące jednostki pomocnicze:

Lp.	Sołectwo	Miejscowości, przysiółki i osady w sołectwie
1.	Aleksandrów	Aleksandrów
2.	Dąbrowa	Dąbrowa
3.	Kuźnica Grodziska	Kuźnica Grodziska, Lisowa Niwa, Pustkowie
4.	Kuźnica Wąsowska	Kuźnica Wąsowska
5.	Luborcza	Luborcza, Kalenice
6.	Łabędź	Łabędź
7.	Łysaków	Łysaków
8.	Łysiny	Łysiny
9.	Michałów	Michałów
10.	Oblasz	Oblasz
11.	Okołowice	Okołowice
12.	Piaski - Pękwieć	Piaski, Pękwieć
13.	Radoszewnica	Radoszewnica, Borek
14.	Rudniki	Rudniki
15.	Rudniki-Kolonia	Rudniki-Kolonia
16.	Stanisławice	Stanisławice

17.	Stary Koniecpol	Stary Koniecpol, Błonie, Ludwinów
18.	Teodorów	Teodorów
19.	Teresów	Teresów
20.	Wąsosz	Wąsosz, Aleksandrów k. Wąsosza, Koniawy
21.	Wólka	Wólka, Za Wsią
22.	Zagacie	Zagacie, Kozaków, Stefanów
23.	Załęże	Załęże
24.	Zaróg	Zaróg

Źródło: Opracowanie własne

**REALIZACJA
POLITYK,
PROGRAMÓW
I STRATEGII**

Analiza aktualnych polityk

Analizy polityk rozwoju jednostki samorządu terytorialnego dokonano w oparciu o dokumenty strategiczne i planistyczne oraz wybrane obszary rozwojowe, w tym:

- bezpieczeństwo publiczne,
- gospodarka, przedsiębiorczość, rolnictwo,
- ochrona środowiska,
- oświata i wychowanie,
- planowanie przestrzenne,
- pomoc społeczna i wykluczenie społeczne,
- kultura, rozrywka, rekreacja, przemysły czasu wolnego,
- rynek pracy,
- infrastruktura transportowa.

Poniżej przedstawiono analizę dokumentów miasta i gminy Koniecpol.

Dokument planistyczny/strategiczny	bezpieczeństwo publiczne	gospodarka, przedsiębiorczość, rolnictwo	ochrona środowiska	oświata i wychowanie	planowanie przestrzenne	pomoc społeczna i wykluczenie społeczne	kultura, rozrywka, rekreacja, przemysły czasu wolnego	rynek pracy	Infrastruktura transportowa
Strategia Rozwoju Gminy Koniecpol do 2025 roku		x	x	x		x	x	x	x
Lokalny Program Rewitalizacji Miasta i Gminy Koniecpol	x	x	x	x	x	x	x	x	x
Studium uwarunkowań i kierunków zagospodarowania przestrzennego / Miejscowe plany zagospodarowania przestrzennego Miasta i Gminy Koniecpol	x	x	x	x	x		x	x	x
Programu Ochrony Środowiska dla Gminy Koniecpol na lata 2016-2020 z perspektywą do roku 2024			x						
Plan Gospodarki Niskoemisyjnej dla gminy Koniecpol na lata 2017-2022			x		x				
Gminny program profilaktyki i rozwiązywania problemów alkoholowych w Koniecpolu						x			

Roczny Program Współpracy Miasta i Gminy Koniecpol z Organizacjami Pozarządowymi						x	x		
Strategia Rozwiązywania Problemów Społecznych Miasta – Gminy Koniecpol	x					x		x	

Źródło: Opracowanie własne



1. STRATEGIA ROZWOJU GMINY

Uchwałą nr XXX/195/16 Rady Miejskiej w Koniecpolu z dnia 19 września 2016 roku przyjęto „Strategię rozwoju gminy Koniecpol do 2025 roku”. Strategia Rozwoju jest podstawowym i najważniejszym dokumentem samorządu gminy, określającym obszary, cele i kierunki interwencji lokalnej polityki rozwoju, przy uwzględnieniu potrzeb i oczekiwań całej wspólnoty. Jest również instrumentem współpracy partnerów samorządowych, prywatnych i pozarządowych.

Strategia wdrażana jest na bieżąco. Założone cele strategiczne są na bieżąco realizowane, a tym samym osiągnięcie wizji rozwoju miasta określonej jako: „Koniecpol to gmina czysta ekologicznie, zapewniająca swoim mieszkańcom wysoką jakość życia, wyposażona w infrastrukturę techniczną, społeczną i turystyczną, oferująca wysoki standard usług publicznych, atrakcyjna dla turystów i inwestorów, z rozwijającą się przedsiębiorczością i nowymi miejscami pracy” nie jest zagrożone.



2. LOKALNY PROGRAM REWITALIZACJI

Projekty rewitalizacyjne w ramach Lokalnego Programu Rewitalizacji Miasta i Gminy Koniecpol na lata 2017 – 2023 – według stanu na grudzień 2021 r.

Lp.	Nazwa projektu	Stan realizacji	Zakres zadań
1.	Aktywizacja zawodowa poprzez zdobywanie nowych umiejętności i kwalifikacji	Zrealizowany	Utworzenie i realizacja Programu Aktywizacji Społeczności Lokalnej na terenie gminy Koniecpol. Program będzie obejmował usługi aktywnej integracji o charakterze społecznym i zawodowym, prowadzące do wzrostu kompetencji społecznych i kwalifikacji zawodowych oraz umiejętności pożądaných na rynku pracy. Działaniami projektowymi zostaną objęte osoby zamieszkujące obszar objęty rewitalizacją.
2.	Utworzenie świetlicy środowiskowej przy ul. Szkolnej	Zrealizowany	Projekt ma na celu poprawę jakości życia dzieci z rodzin zagrożonych ubóstwem lub wykluczeniem społecznym poprzez zapewnienie usług społecznych realizowanych przez świetlicę środowiskową. Powyższe zostanie zrealizowane w szczególności poprzez działania związane z: - zapewnieniem opieki wychowawczej, - zapewnieniem opieki psychologicznej,

Lp.	Nazwa projektu	Stan realizacji	Zakres zadań
			- zajęcia tematyczne.
3.	Wsparcie społeczno – zawodowe osób zagrożonych ubóstwem i wykluczeniem społecznym oraz zwiększenie szans na zatrudnienie	Zrealizowany	Aktywne włączenie do społeczeństwa osób ubogich i wykluczonych oraz zwiększenie szans na zatrudnienie poprzez wykorzystanie potencjału istniejących w Gminie podmiotów tj. Centrum Integracji Społecznej, Klub Integracji społecznej, Zakład Aktywności Społecznej.
4.	Utworzenie Centrum Społeczno-Kulturalnego- „Twoja strefa”	Zrealizowany	Utworzenie Centrum Społeczno-Kulturalnego. Kompleksowe działania, w tym: spotkania, panele dyskusyjne, porady, rozwijanie umiejętności, rozbudzanie aktywności społecznej wśród różnych grup odbiorców. Zadania w ramach projektu będą realizowane w podziale na strefy: 1. Strefa dziecka – organizacja opieki nad dziećmi podczas zajęć dla rodziców, pomoc w odrabianiu lekcji, wspólne czytanie książek, zabawy integracyjne. 2. Strefa nastolatka – wsparcie dla nastolatków z problemami, możliwość organizacja spotkań ze specjalistami. 3. Strefa młodej mamy – organizacja spotkań dla młodych mam, gdzie będzie możliwość wymiany doświadczeń, organizacja spotkań ze specjalistami. 4. Strefa rodzica, - organizacja zajęć dla dzieci wraz z rodzicami, możliwość wymiany doświadczeń, 5. Strefa seniora – organizacja warsztatów (np. rękodzieło) oraz zajęć dla seniorów (np. nornic wal king), 6. Strefa poszukującego pracy – organizacja spotkań promujących samozatrudnienie oraz motywacyjnych, wsparcie dla osób poszukujących pracy.
5.	„Gmina Koniecpol miejscem bezpiecznym i przyjaznym dla mieszkańców zagrożonych wykluczeniem społecznym”	W trakcie realizacji – realizowane projekty społeczne	Animacja środowiska lokalnego i angażowanie mieszkańców do działań na rzecz poprawy funkcjonowania najbliższego otoczenia z pomocą animatora lokalnego. Inicjatywy aktywizujące i integrujące społeczność lokalną o charakterze edukacyjnym, kulturalnym, turystycznym i sportowym. Poradnictwo specjalistyczne psychologiczne, rodzinne i wychowawcze. Wskazywanie mieszkańcom alternatywnych i twórczych form spędzania wolnego czasu. Organizacja szkoleń zawodowych, warsztatów i treningów podnoszących kwalifikacje zawodowe. Powstanie grupy samopomocowej, której zadaniem będzie wzajemne wsparcie, wspólne spędzanie wolnego czasu oraz poszerzanie zainteresowań.
6.	Zagospodarowanie terenu przy zalewie zasilanym przez rzekę Pilicę wraz z terenem przy Przychodni Zdrowia	Zrealizowany – w miarę pozyskiwanych środków zewnętrznych uzupełniany o kolejne elementy	Przystosowanie przestrzeni znajdującej się po północnej stronie zbiornika do pełnienia funkcji rekreacyjnej przez cały rok (rekreacja czynna i bierna) oraz funkcji wypoczynkowej w miesiącach letnich. Teren opracowania został podzielony na 6 stref funkcjonalno – przestrzennych: 1. Strefa biwakowa – położona w zachodniej części obszaru opracowania. Na jej terenie bezpośrednio od ul. Chrząstowskiej zlokalizowano mały park, nieco w głębi pole campingowe. Dojazd na teren pola przewidziano nowo projektowaną drogą od strony ul. Chrząstowskiej. Przy wjeździe na teren campingu od strony ul. Chrząstowskiej umieszczono budynek recepcji oraz budynek natrysków i toalet oraz myjni naczyń. Wyznaczono także lokalizację dwóch sezonowych obiektów małej gastronomii. Na terenie campingu wydzielono pole namiotowe o powierzchni 2340 m ² , z miejscem dla 40 namiotów i samochodów oraz 10 miejsc pod auta i przyczepy campingowe. Teren wymaga nawiezienia ziemi do poziomu terenu przy ośrodku zdrowia. Przewidziano ogrodzenie całego terenu metalowym ogrodzeniem oraz instalację dwóch bram wejściowych. Dojście do sąsiadującej strefy spacerowej i zbiornika zapewniono poprzez furtkę w środkowej części obszaru. Zakłada się oświetlenie terenu przeznaczony pod przyczepy campingowe oraz lokalizację 5 słupków energetycznych. Przewidziano nasadzenia drzew i krzewów, z uwzględnieniem stworzenia szczelnego ekranu zieleni, oddzielającego teren campingu od sąsiadującej od strony pn przychodni i pogotowia ratunkowego. 2. Strefa spacerowo-piknikowa – obejmuje ciąg pieszo-rowerowy poprowadzony nad brzegiem zbiornika oraz przestrzeń przeznaczoną pod organizację imprez okolicznościowych, w której wyznaczono miejsce lokalizacji sceny letniej oraz cyrku. Poza okresem występów i stacjonowania cyrku ta rozległa trawiasta przestrzeń służyć będzie piknikom i uprawianiu sportów (polana piknikowa). Wzdłuż ciągu pieszo-rowerowego zakłada się nasadzenia szpalerowe. Nad zalewem, przy ciągu pieszo-rowerowym zaplanowano dwa drewniane pomosty. Wyznaczono przy nich miejsce, gdzie można wypożyczyć kajak lub rower wodny.

Lp.	Nazwa projektu	Stan realizacji	Zakres zadań
			<p>3. Strefa wejściowa – obejmuje północną część obszaru, w tym plac z nie mniej niż 40 miejscami postojowymi o nawierzchni z eko-kratki (w sąsiedztwie sklepu „Biedronka”) oraz dwa ciągi pieszo-jezdne o nawierzchni z kruszywa kamiennego łączące ją ze strefą spacerową. Zaplanowano gęste nasadzenia drzew i krzewów, aby stworzyć ekran zieleni oddzielający otwartą polanę od sąsiadującego supermarketu.</p> <p>4. Strefa rekreacyjno-usługowa – obejmuje główną promenadę biegnącą wzdłuż plaży, przy której zakłada się zlokalizowanie sezonowych lokali usługowych, a także dwa obiekty przebieralni, toalet i natrysków. W centralnej części tej strefy znajduje się prostokątny plac zakończony drewnianym, półokrągłym pomostem widokowym. Układ przestrzenny głównej promenady i placu podkreślać będzie pergola i liniowe nasadzenia zieleni. W jednakowych odległościach od głównego placu zlokalizowano dwa pomosty wchodzące w wodę. Wyznaczono także miejsce na ognisko. Z tej strefy wykluczono ruch rowerowy. Zakłada się wykonanie wszystkich ciągów pieszych oraz placu w tej strefie z kostki granitowej połączonej z płytami betonowymi. Zakłada się podkreślenie głównych ciągów spacerowych alejami i szpalerami drzew. Strefa obejmuje także plażę o powierzchni nie mniejszej niż 4500 m². Po zachodniej i wschodniej stronie plaży zlokalizowano dwa boiska do siatkówki plażowej.</p> <p>5. Strefa rekreacyjna dla dzieci i młodzieży – znajduje się na północny-wschód od strefy rekreacyjno-usługowej. Przewiduje się stworzenie w tej części małego parku, gdzie będzie możliwość wypoczyniania w cieniu, dlatego konieczne będą nasadzenia drzew i krzewów. W parku zlokalizowano dwa place zabaw – jeden przeznaczony dla dzieci w wieku 0 – 6 lat i drugi przeznaczony dla dzieci starszych. Przewiduje się instalację, co najmniej 9 różnych urządzeń na placach zabaw oraz wykonanie nawierzchni żwirowej, amortyzującej upadki. Zakłada się ogrodzenie placów zabaw metalowym płotkiem oraz instalację 2 wejść typu „dog-stop”. Zlokalizowano tu także nie mniej niż 7 urządzeń przeznaczonych do ćwiczeń siłowo – gimnastycznych oraz rynnę dla młodzieży do jazdy na deskorolce, wrotkach i rowerach typu BMX. W tej strefie poprowadzone zostaną swobodne ścieżki oraz wyznaczony plac o nawierzchni z kruszywa kamiennego, gdzie będą zlokalizowane ławki.</p> <p>Strefa administracyjna – obejmuje obszary zabudowane zlokalizowane w zachodniej części obszaru opracowania, w tym obszar, gdzie znajdują się budynki gospodarcze przeznaczone do rozbiórki. W granicach tej strefy znajduje się także teren ośrodka zdrowia.</p>
7.	Przebudowa budynku hotelu na mieszkania socjalne	Zrealizowany	Prace remontowe: wykonanie nowych instalacji, wymiana stolarki okiennej i drzwiowej. Przebudowa wnętrza związana z koniecznością wydzielenia mieszkań.
8.	Rewitalizacja zdegradowanego budynku ochotniczej straży pożarnej położonego w Koniecpolu ul. Szkolna 1 na potrzeby Centrum Społeczno-Kulturalnego	Zrealizowany	Rozbudowa, adaptacja i wyposażenie istniejącego, zdegradowanego obiektu na potrzeby stworzenia i działalności Centrum Społeczno-Kulturalnego w Koniecpolu, w tym działań realizowanych przez Dom Kultury
9.	Rewitalizacja zdegradowanego budynku położonego w Koniecpolu ul. Szkolna 17 na potrzeby świetlicy środowiskowej	Zrealizowany	Prace budowlane w ramach zdegradowanego budynku dla potrzeb świetlicy środowiskowej polegające m.in. na: termomodernizacji, remoncie i adaptacji pomieszczeń wraz z dostosowaniem obiektu do potrzeb osób niepełnosprawnych i zagospodarowaniem terenu.
10.	Remont gminnego targowiska	Niezrealizowany	Utwardzenie terenu, wyznaczenie miejsc parkingowych, budowa zadaszenia stanowisk handlowych
11.	Remont boiska sportowego	W trakcie opracowania dokumentacji projektowej	Remont istniejących urządzeń: trybun, bieżni i boiska.
12.	Termomodernizacja Zespołu Szkół nr 2 w Koniecpolu	Zrealizowany	Wymiana stolarki okiennej i drzwiowej, docieplenie przegród zewnętrznych i stropodachów, wymiana instalacji c.o. wraz z grzejnikami, wymiana węzła cieplnego na kompaktowy dwufunkcyjny z zastosowaniem 2 pomocniczych pomp ciepła, modernizacja systemu przygotowania ciepłej wody użytkowej poprzez wymianę instalacji, montaż 5 szt. paneli fotowoltaicznych.
13.	Termomodernizacja budynku mieszkalnego, wielorodzinnego	Projekt Spółdzielni Mieszkaniowej w Koniecpolu	Docieplenie przegród zewnętrznych i stropodachów.
14.	Budowa sieci kanalizacji sanitarnej – cz. zachodnia	Zrealizowany	Budowa sieci kanalizacji sanitarnej tłocznej o dł. 600 m wraz z budową przepompowni ścieków przy ul. Armii Krajowej. Odtworzenie nawierzchni drogowych po robotach kanalizacyjnych.

		<p>Uchwała Nr V/48/2019 Rady Miejskiej w Koniecpolu z dnia 7 lutego 2019 r. - rejon drogi publicznej łączącej ul. Mickiewicza i ul. Słowackiego w Koniecpolu</p> <p>Uchwała Nr V/47/2019 Rady Miejskiej w Koniecpolu z dnia 7 lutego 2019 r. - rejon ul. Armii Krajowej w Koniecpolu – <u>unieważniona rozstrzygnięciem nadzorczym</u></p> <p>Uchwała Nr IX/65/2019 Rady Miejskiej w Koniecpolu z dnia 25 kwietnia 2019 r. - rejon ul. Armii Krajowej w Koniecpolu</p> <p>Uchwała Nr XVIII/147/2019 Rady Miejskiej w Koniecpolu z dnia 30 grudnia 2019 r. - rejon ul. Nad Strugą w Koniecpolu</p> <p>Uchwała Nr XVIII/148/2019 Rady Miejskiej w Koniecpolu z dnia 30 grudnia 2019 r. - rejon ul. Żeromskiego w Koniecpolu</p> <p>Uchwała Nr XXX/244/2020 Rady Miejskiej w Koniecpolu z dnia 26 listopada 2020 r. - rejon ul. Kolejowej i ul. Szkolnej w Koniecpolu – obszar I – <u>unieważniona rozstrzygnięciem nadzorczym</u></p> <p>Uchwała Nr XXXII/271/2021 Rady Miejskiej w Koniecpolu z dnia 11 lutego 2021 r. - rejon ul. Kolejowej i ul. Szkolnej w Koniecpolu – obszar I</p>			działkowych; tereny dróg i ulic
2.	Miejscowy plan zagospodarowania przestrzennego dla terenów w miejscowościach Stary Koniecpol, Luborcza i Zagacie	Uchwała Nr 181/XXVII/2005 Rady Miejskiej w Koniecpolu z dnia 04.08.2005r.	ok. 169	9,59	Zabudowa mieszkaniowa jednorodzinna; zabudowa zagrodowa; usługi podstawowe, usługi ponadpodstawowe, tereny urządzeń komunikacji samochodowej, usług oświaty; przemysł, rzemiosło produkcyjne, składy, magazyny, bazy; tereny dróg i ulic
3.	Miejscowy plan zagospodarowania	Uchwała Nr 182/XXVII/2005 Rady Miejskiej w Koniecpolu z dnia 04.08.2005r.	ok. 98	14,85	Zabudowa mieszkaniowa jednorodzinna,

	przestrzennego dla terenów miejscowości Radoszewnica				zabudowa zagroda, tereny obsługi produkcji rolnej; usługi podstawowe, usługi ponadpodstawowe, tereny urządzeń komunikacji samochodowej, usług oświaty, tereny usług sportu i rekreacji; przemysł, rzemiosło produkcyjne, składy, magazyny, bazy; tereny eksploatacji powierzchniowej; tereny dróg i ulic
4.	Miejscowy plan zagospodarowania przestrzennego dla terenów w miejscowości Okołowice	Uchwała Nr 183/XXVII/2005 Rady Miejskiej w Koniecpolu z dnia 04.08.2005r.	ok. 67	6,95	Zabudowa mieszkaniowa jednorodzinna; zabudowa zagrodowa; tereny obsługi produkcji rolnej; usługi podstawowe, tereny usług sportu i rekreacji; oczyszczalnie ścieków komunalnych, tereny dróg i ulic
5.	Miejscowy plan zagospodarowania przestrzennego dla terenów w miejscowościach Kuźnica Wąsowska, Łysaków	Uchwała Nr 184/XXVII/2005 Rady Miejskiej w Koniecpolu z dnia 04.08.2005r.	ok. 48	8,96	Zabudowa mieszkaniowa jednorodzinna; zabudowa zagrodowa; zabudowa letniskowa; usługi podstawowe, terenu usług sportu i rekreacji; oczyszczalnie ścieków komunalnych, tereny dróg i ulic
6.	Miejscowy plan zagospodarowania przestrzennego dla terenów w miejscowości Wąsosz Aleksandrów	Uchwała Nr 185/XXVII/2005 Rady Miejskiej w Koniecpolu z dnia 04.08.2005r. Uchwała Nr IX/60/07 Rady Miejskiej w Koniecpolu z dnia 31.10.2007r. - zmiana planu	ok. 43	9,98	Zabudowa mieszkaniowa jednorodzinna; zabudowa zagrodowa; zabudowa letniskowa; usługi podstawowe, łąki, pastwiska, rola, intensywne produkcja rolna; oczyszczalnie ścieków komunalnych; tereny dróg i ulic
			+0,47 zm. planu		

7.	Miejscowy plan zagospodarowania przestrzennego dla terenów w miejscowościach Aleksandrów-Michałów, Teodorów	Uchwała Nr 186/XXVII/2005 Rady Miejskiej w Koniecpolu z dnia 04.08.2005r.	ok. 53	5,91	Zabudowa mieszkaniowa jednorodzinna; zabudowa zagrodowa; przemysł, rzemiosło produkcyjne, składy, magazyny, bazy; eksploatacja powierzchniowa; oczyszczalnie ścieków komunalnych
8.	Miejscowy plan zagospodarowania przestrzennego dla terenów w miejscowościach Załęże, Kuźnica Grodziska, Wólka i Oblasy	Uchwała Nr 187/XXVII/2005 Rady Miejskiej w Koniecpolu z dnia 04.08.2005r.	ok. 126	7,58	Zabudowa mieszkaniowa jednorodzinna; zabudowa zagrodowa; tereny obsługi produkcji rolnej; usługi podstawowe; oczyszczalnie ścieków komunalnych; tereny dróg i ulic
9.	Miejscowy plan zagospodarowania przestrzennego dla terenów w miejscowościach Dąbrowa, Kolonia Rudniki, Rudniki, Zaróg, Piaski-Pękwowiec	Uchwała Nr 188/XXVII/2005 Rady Miejskiej w Koniecpolu z dnia 04.08.2005r.	ok. 154	11,37	Zabudowa mieszkaniowa jednorodzinna; zabudowa zagrodowa; zabudowa letniskowa; usługi podstawowe, tereny usług sportu i rekreacji; łąki, pastwiska, rola, intensywna produkcja rolna; oczyszczalnie ścieków komunalnych; tereny dróg i ulic
10.	Miejscowy plan zagospodarowania przestrzennego dla terenów w miejscowości Łysiny	Uchwała Nr 189/XXVII/2005 Rady Miejskiej w Koniecpolu z dnia 04.08.2005r.	ok. 85	14,97	Zabudowa mieszkaniowa jednorodzinna; zabudowa zagrodowa; usługi podstawowe, usługi ponadpodstawowe, tereny urzędzeń komunikacji samochodowej, usług oświaty; przemysł, rzemiosło produkcyjne, składy, magazyny, bazy; cmentarze; tereny dróg i ulic

11.	Miejscowy plan zagospodarowania przestrzennego dla terenów w miejscowościach Stanisławice, Łabędź	Uchwała Nr 190/XXVII/2005 Rady Miejskiej w Koniecpolu z dnia 04.08.2005r. Uchwała Nr XXXVII/255/17 Rady Miejskiej w Koniecpolu z dnia 09.02.2017r. - zmiana planu	ok. 73	15,4	Zabudowa mieszkaniowa jednorodzinna; zabudowa zagrodowa; usługi podstawowe; oczyszczalnie ścieków komunalnych, tereny dróg i ulic
12.	Miejscowy plan zagospodarowania przestrzennego obszarów położonych w rejonie ul. Kolejowej i ul. Szkolnej w Koniecpolu – obszar III	Uchwała Nr XXV/211/2020 Rady Miejskiej w Koniecpolu z dnia 29 czerwca 2020 r. stwierdzona nieważność w części – Rozstrzygnięcie nadzorcze Nr IFIII.4131.1.25.2020 Wojewody Śląskiego z dnia 30 lipca 2020 r.	ok. 19		Oczyszczalnia ścieków

Źródło: Opracowanie własne

Studium uwarunkowań i kierunków zagospodarowania przestrzennego Miasta i Gminy Koniecpol

W gminie Koniecpol obowiązuje Studium uwarunkowań i kierunków zagospodarowania przestrzennego Miasta i Gminy Koniecpol przyjęte uchwałą nr 185/XXIII/2000 Rady Miejskiej w Koniecpolu z dnia 22 listopada 2000 r. oraz zmianą studium uchwałą nr V/36/07 Rady Miejskiej w Koniecpolu z dnia 25 kwietnia 2007 r.

Uchwałą Nr LX/430/18 Rady Miejskiej w Koniecpolu z dnia 8 listopada 2018 r. dokonano oceny aktualności Studium uwarunkowań i kierunków zagospodarowania przestrzennego Miasta i Gminy Koniecpol oraz miejscowych planów zagospodarowania przestrzennego oraz przyjęto opracowanie „ANALIZA ZMIAN W ZAGOSPODAROWANIU PRZESTRZENNYM MIASTA I GMINY KONIECPOL”.

Uchwałą nr XXXVII/328/2021 Rady Miejskiej w Koniecpolu z dnia 30 czerwca 2021 r. przystąpiono do sporządzenia miejscowego planu zagospodarowania przestrzennego obszaru położonego w rejonie ul. Armii Krajowej i ul. Chrzęstowskiej w Koniecpolu.

Uchwałą nr XXXVII/329/2021 Rady Miejskiej w Koniecpolu z dnia 30 czerwca 2021 r. przystąpiono do sporządzenia miejscowego planu zagospodarowania przestrzennego obszaru położonego w rejonie ul. mjr. Mieczysława Tarchalskiego w Koniecpolu.

W roku 2021 wydano następujące decyzje:

- o warunkach zabudowy – 17 szt. (15 pozytywnych, 1 negatywna, 1 zmieniająca, 1 decyzja została uchylona przez Samorządowe Kolegium Odwoławcze);
Decyzje o warunkach zabudowy dotyczyły głównie budynków mieszkalnych jednorodzinnych, gospodarczych oraz farm fotowoltaicznych.
- o ustaleniu lokalizacji inwestycji celu publicznego – 1 szt. (pozytywna) tj.: „Budowa napowietrznej linii oświetlenia ulicznego przy ul. Żeromskiego w m. Koniecpol” na działkach nr ewid. 4/3, 4/5 i 4/6 obręb Koniecpol położonych w miejscowości Koniecpol, gm. Koniecpol.



4. ZASOBY MATERIALNE GMINY

Według stanu na dzień 31.12.2021 r. w zasobach mieszkaniowych Gminy Koniecpol znajduje się 42 lokali mieszkalnych zlokalizowanych w budynkach komunalnych. Budynki mieszczą się:

- w Koniecpolu przy ul. Szkolnej 5a, ul. Żeromskiego 32 i 67, ul. Partyzantów 43, 43a i 45, ul. Rynek 18a, ul. Kościuszki 67, ul. Żeromskiego 46 i 65, ul. Ogrodowa 3/2,
- w Okołowicach przy ul. Wiejskiej 19,
- w Oblasach nr 16,
- Aleksandrów 23,
- w Starym Koniecpolu ul. Częstochowska 192, 194, 196,

Gmina dysponuje również 9 lokalami socjalnymi przy ul. Tarchalskiego 2.

Gmina posiada przede wszystkim infrastrukturę mieszkaniową o charakterze zabudowy jednorodzinnej. Na obszarach wiejskich zdecydowanie dominują budynki mieszkalne parterowe i jednopiętrowe.

Na podstawie analizy dokumentów strategicznych Miasta i Gminy Koniecpol na terenie gminy znajdują się trzy spółdzielnie mieszkaniowe, 33 budynki wielorodzinne mieszkalne z czego ponad połowa znajduje się w dobrym stanie technicznym. Część budynków wymaga termomodernizacji.

W Gminie Koniecpol zlokalizowanych jest kilkadziesiąt budynków wykorzystywanych na cele użyteczności publicznej. Struktura własnościowa budynków jest zróżnicowana.

Budynki użyteczności publicznej, których właścicielem jest Gmina Koniecpol przedstawia poniższa tabela.

Lp.	Wyszczególnienie	Adres
1.	Urząd Miasta i Gminy Koniecpol	ul. Chrzęstowska 6A 42-230 Koniecpol
2.	Urząd Stanu Cywilnego	
3.	Państwowe Gospodarstwo Wodne Wody Polskie – Nadzór Wodny	
4.	Miejsko – Gminny Ośrodek Pomocy Społecznej	
5.	Ośrodek Doradztwa Rolniczego	
6.	Centrum Integracji Społecznej	
7.	Centrum Społeczno – Kulturalne	ul. Szkolna 1 42-230 Koniecpol
8.	Biblioteka Publiczna Miasta i Gminy Koniecpol	ul. Szkolna 17 42-230 Koniecpol
9.	Biblioteka Publiczna Miasta i Gminy Koniecpol – Filia w Koniecpolu	ul. Mickiewicza 28 42-230 Koniecpol
10.	Stowarzyszenie „Kuźnia Przyszłości”	Rudniki 1a 42-230 Rudniki

Lp.	Wyszczególnienie	Adres
11.	Stowarzyszenie „Nasza Szkoła Łysiny”	ul. Szkolna 14 42-230 Łysiny
12.	Szkoła Podstawowa nr 1	ul. Mickiewicza 26 42-230 Koniecpol
13.	Szkoła Podstawowa nr 2	ul. Szkolna 17 42-230 Koniecpol
14.	Przedszkole nr 1	ul. Pułaskiego 11 42-230 Koniecpol
15.	Przedszkole nr 2	ul. Zamkowa 8 42-230 Koniecpol
16.	Pogotowie Ratunkowe	ul. Armii Krajowej 2 42-230 Koniecpol
17.	Samodzielny Publiczny Zakład Opieki Zdrowotnej Miejska Przychodnia Rejonowa (SP ZOZ MPR)	
18.	Gminna Oczyszczalnia Ścieków	ul. Rzeczna 37 42-230 Koniecpol
19.	Kotłownia Miejska	ul. Działkowa 2A 42-230 Koniecpol
20.	OSP Koniecpol II	ul. Szkolna 1 42-230 Koniecpol
21.	OSP Łysiny	ul. Prosta 34 42-230 Koniecpol
22.	OSP Okołowice	ul. Łanowa 5 42-230 Koniecpol
23.	OSP Radoszewnica	ul. Koniecpolska 46 42-230 Koniecpol
24.	OSP Luborcza	ul. Koniecpolska 41A 42-230 Koniecpol

Źródło: Opracowanie własne na podstawie danych Urzędu Miasta i Gminy Koniecpol

W roku 2021 w ramach prowadzonej gospodarki nieruchomościami gmina pozyskała na podstawie 46 decyzji komunalizacyjnych 170 działek o łącznej powierzchni **52,9192 ha**. Dwie kolejne działki nr ewid. 3229/68, 2972/1, obręb Koniecpol o łącznej powierzchni **0,1632 ha** Gmina nabyła za odszkodowaniem na podstawie art. 98 ustawy z dnia 21 sierpnia 1997 roku o gospodarce nieruchomościami (tekst jedn. Dz. U. z 2021 r. poz. 1899 z późn. zm.). Działkę nr ewid. 571 o powierzchni **0,1500 ha**, obręb Zaróg Gmina nabyła odpłatnie na podstawie zawartego aktu notarialnego.

W postępowaniu przetargowym sprzedano: 9 działek położonych w obrębie Koniecpol, 5 działek położonych w obrębie Stary Koniecpol, 1 działka w obrębie Luborcza o ogólnej powierzchni **3,8352 ha** za kwotę **814 729,50 zł**.

Gmina Koniecpol sprzedała lokal mieszkalny wraz z udziałem w gruncie znajdujący się przy ul. Ogrodowej 6, w trybie bezprzetargowym na rzecz dotychczasowego najemcy za kwotę 55 550,00 zł.

Ponadto w ramach prowadzonych postępowań administracyjnych w sprawie podziałów nieruchomości wydano 18 postanowień opiniujących podział i 21 decyzji zatwierdzających podział nieruchomości.



5. INFRASTRUKTURA TRANSPORTOWA

W skład układu drogowego wchodzi:

1) Drogi wojewódzkie

Przez obszar gminy przebiegają dwa odcinki dróg wojewódzkich:

- nr 786 – relacji Częstochowa – Św. Anna – Konięcpol – Włoszczowa – Łopuszno – Piekoszów – Kielce;
- nr 794 – relacji Konięcpol – Lelów – Pradła – Pilica – Wolbrom – Skąta – Kraków,

Drogi te stanowią główny układ drogowy o charakterze regionalnym.

2) Drogi powiatowe

Na obszarze gminy zlokalizowanych jest 13 odcinków dróg powiatowych o łącznej długości 64 km. Są to następujące drogi:

- nr 08409 – Grodzisko – Radoszewnica – Okołowice – Konięcpol – długość 8,17 km,
- nr 08411 – Raczkowice – Soborzyce – Łabędź – 0,88 km,
- nr 08412 – Łabędź – Stanisławice – Radoszewnica – 4,61 km,
- nr 08413 – Łabędź – Stary Konięcpol – 7,58 km,
- nr 08415 – Dąbrowa Zielona – Borowce – Ludwinów – 0,21 km,
- nr 08416 – Gościęcín – granica województwa – Oblasy – Kuźnica Grodziska – 4,50 km,
- nr 08417 – Kuźnica Grodziska – Teodorów – Aleksandrów – Michałów – 7,23 km,
- nr 08418 – Konięcpol – Załęże – Kuźnica Grodziska – 8,54 km,
- nr 08419 – Kuźnica Grodziska – Żeliszawice – Bugaj – 5,7 km,
- nr 08427 – Stary Konięcpol – Zagacie – Podlesie – 2,37 km,
- nr 08431 – od drogi nr 794 – Wąsosz – Aleksandrów – Gródek – 5,93 km,
- nr 08435 – Konięcpol – Płońskie – Kuczków – 5,32 km,
- nr 08453 – Radoszewnica – Konięcpol – 2,94 km.

3) Drogi gminne

Na obszarze gminy zlokalizowanych jest 20 odcinków dróg gminnych:

- nr 0809001 – Konięcpol – Wąsosz,
- nr 0809002 – Wąsosz – Kuźnica Wąsowska,
- nr 0809003 – Kuźnica Wąsowska – Łysaków – do granicy gm. Secemin,
- nr 0809004 – Kuźnica Wąsowska – do drogi nr 08435,
- nr 0809005 – Stary Konięcpol – Błonie – Magdasz,
- nr 0809006 – Stary Konięcpol – Łysiny,
- nr 0809007 – Łysiny – Stanisławice,
- nr 0809007 – Łysiny – Stanisławice,
- nr 0809008 – Stanisławice – Okołowice,
- nr 0809009 – Okołowice – Załęże,
- nr 08090010 – Chrzastów – Teresów – do drogi nr 08418,

- nr 08090011 – Kuźnica Grodziska – Wólka,
- nr 08090012 – Luborcza – Kalenice,
- nr 08090013 – Zagacie od drogi nr 08427 – Stefanów,
- nr 08090014 – Koniecpol od drogi nr 08409 – do drogi nr 08413,
- nr 08090015 – Rudniki – Piaski,
- nr 08090016 – Piaski – Pękwiec – do granicy gm. Secemin,
- nr 08090017 – Pękwiec – do drogi nr 08416,
- nr 08090018 – Rudniki – Zaróg – do granicy gm. Secemin,
- nr 08090019 – Zagacie – Błonie,
- nr 08090020 – Łysiny – Okołówce.

Sieć dróg powiatowych na obszarze Gminy ma łączną długość 79,908 km.

Sieć dróg gminnych ma łączną długość 71,904 km dróg, w tym aż 40,100 km na terenie wiejskim oraz 31,804 km na terenie miejskim. Szczegółowy wykaz dróg wraz ze skazaniem stanu technicznego zawiera tabela poniżej.

Lp.	Nazwa odcinka	Typ nawierzchni	Długość odcinka [m]	Stan techniczny
Miasto Koniecpol			31 804	-
1.	ul. Akacyjowa	tłuczniowa	180	całość do budowy
2.	ul. Borki	kostka brukowa	310	-
3.	ul. Boya Żeleńskiego	asfaltowa	315	-
4.	ul. Brzozowa	tłuczniowa	205	całość do budowy
5.	ul. Bukowa	tłuczniowa	140	całość do budowy
6.	ul. Chrzęstowska	asfaltowa	960	do remontu 820 m
7.	ul. Cicha	gruntowa	383	całość do budowy
8.	ul. Działkowa	asfaltowa	260	-
9.	ul. Fredry Aleksandra	asfaltowa	350	
10.	ul. Górna	asfaltowo-żużłowa	1340	1000 m do budowy
11.	ul. Grzybowa	gruntowo-żużłowa	430	całość do budowy
12.	ul. Jesionowa	gruntowo-żużłowa	460	całość do budowy
13.	ul. Jodłowa	tłuczniowa	150	całość do budowy
14.	ul. Kilińskiego Jana	asfaltowa	420	-
15.	ul. Kochanowskiego Jana	asfaltowa	160	-
16.	ul. Kolejowa	asfaltowa	1100	-
17.	ul. Konopnickiej Marii	asfaltowa	153	-
18.	ul. Kościelna	asfaltowa	230	-
19.	ul. Krasieńskiego Zygmunta	asfaltowa	425	-
20.	ul. Krzywa	tłuczniowo-żużłowa	230	całość do budowy
21.	ul. Leśna	gruntowa	650	całość do budowy
22.	ul. Łąkowa	asfaltowa	1150	300 m do budowy
23.	ul. Mała	asfaltowa	54	-
24.	ul. Marii i Zuzanny Gruszeckich	tłuczniowa	500	-
25.	ul. Modrzewiowa	asfaltowa	250	-
26.	ul. Nad Strugą	żużłowa	320	całość do budowy

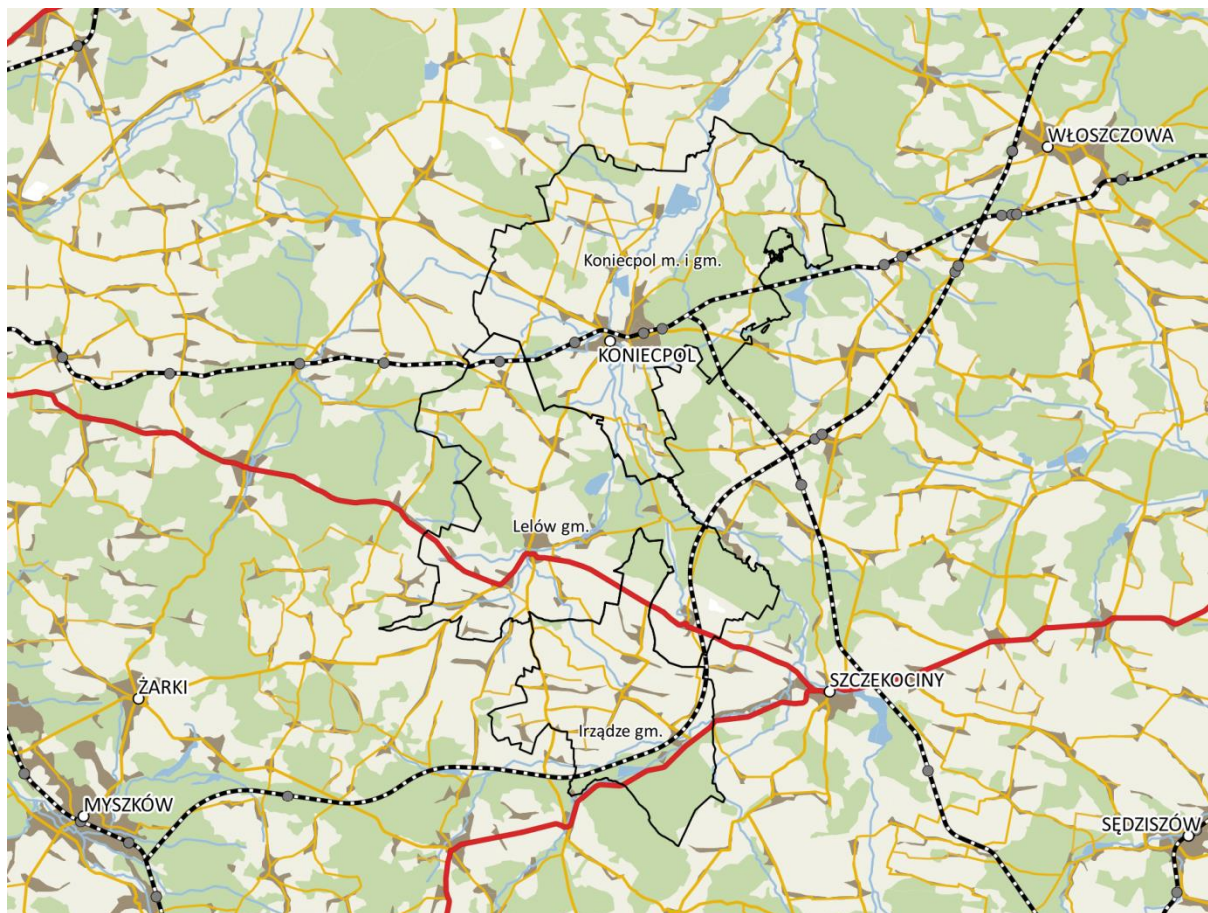
Lp.	Nazwa odcinka	Typ nawierzchni	Długość odcinka [m]	Stan techniczny
27.	ul. Nad brudną wodą	asfaltowa	760	-
28.	ul. Norwida Cypriana Kamila	asfaltowa	80	-
29.	ul. Ogrodowa	asfaltowo-trylinkowa	530	330m do remontu
30.	ul. Partyzantów	asfaltowa	650	230 m do budowy
31.	ul. Piaskowa	asfaltowa	162	-
32.	ul. Polna	żużłowa	660	całość do budowy
33.	ul. Południowa	asfaltowa	300	-
34.	ul. Poprzeczna	asfaltowa	85	-
35.	ul. Prusa Bolesława	asfaltowa	350	-
36.	ul. Dąbrówka	tłuczniowo-żużłowa	800	całość do remontu
37.	ul. Przedmieście Magdasz	asfaltowa	550	całość do remontu
38.	ul. Przedmieście Niwa	asfaltowa	850	całość do remontu
39.	ul. Przedmieście Przysieka	tłuczniowa	1400	całość do budowy
40.	ul. Przedmieście Podstocze	żużłowa	350	całość do budowy
41.	ul. Pułaskiego Kazimierza	asfaltowa	550	-
42.	ul. Reymonta Władysława Stanisława	asfaltowa	260	-
43.	ul. Robotnicza	asfaltowa	600	całość do remontu
44.	ul. Różana	asfaltowa	330	brak chodnika, całość do remontu
45.	ul. Rynek	asfaltowa	320	-
46.	ul. Rzeczna	asfaltowa	1500	brak chodnika, całość do remontu
47.	ul. Sienkiewicza Henryka	asfaltowa	270	-
48.	ul. Słowik	tłuczniowa	245	całość do budowy
49.	ul. Stawowa	asfaltowa	220	-
50.	ul. Szkolna	asfaltowa	2060	projektowana przebudowa na całym odcinku
51.	ul. Tarchalskiego MJR Mieczysława	asfaltowa	372	całość do remontu
52.	ul. Tartaczna	asfaltowa	400	-
53.	ul. Topolowa	tłuczniowa	150	całość do budowy
54.	ul. Tuwima Juliana	asfaltowa	200	-
55.	ul. Wąska	asfaltowa	1200	-
56.	ul. Wesoła	tłuczniowa	450	całość do budowy
57.	ul. Wiejska	asfaltowa	280	-
58.	ul. Willowa	tłuczniowa	145	całość do budowy
59.	ul. Zachodnia	asfaltowa	1060	-
60.	ul. Zamkowa	asfaltowa	660	-
61.	ul. Zielona	asfaltowa	1550	brak chodników, 400 m do budowy
62.	ul. Żytnia	gruntowa	330	całość do budowy
Obszar wiejski			40 100	-
63.	Konieczpol - Wąsosz	asfaltowa	3000	-
64.	Wąsosz - Kuźnica Wąsowska	asfaltowa	1000	-
65.	Kuźnica Wąsowska - Łysaków	asfaltowa	1800	-

Lp.	Nazwa odcinka	Typ nawierzchni	Długość odcinka [m]	Stan techniczny
66.	Kuźnica Wąsowska - Kuczków	gruntowa	1500	całość do budowy
67.	Stary Koniecpol - Błonie - Magdasz	asfaltowa	1900	-
68.	Łysiny - Stanisławice	asfaltowa	1200	-
69.	Stanisławice - Okołowice	asfaltowa	2500	-
70.	Okołowice - Załęże	asfaltowa	2800	-
71.	Chrzastów - Teresów	asfaltowa	3200	1600 m do budowy
72.	Kuźnica Grodziska - Wólka	asfaltowa	3000	-
73.	Luborzca - Kalenice	asfaltowa	1200	-
74.	Zagacie - Stefanów	asfaltowa	1200	-
75.	Rudniki - Piaski	asfaltowa	2000	-
76.	Piaski - Pękwiec	asfaltowa	1300	-
77.	Rudniki - Zaróg	asfaltowa	1200	-
78.	Łysiny - Okołowice	gruntowa	3000	całość do budowy
79.	Zagacie - Błonie	gruntowa	1700	całość do budowy
80.	Stary Koniecpol - Łysiny	gruntowa	3600	całość do budowy
81.	Koniecpol od DP/ul. Słowackiego/ do DP Borowce	gruntowa	3000	całość do budowy
Gmina Koniecpol			71 904	-

Źródło: opracowanie własne na podstawie danych Urzędu Miasta i Gminy Koniecpol

Gmina Koniecpol posiada korzystne położenie względem infrastruktury komunikacyjnej. Przebiegają tu strategiczne połączenia linii kolejowych m.in.: Centralna Magistrala Kolejowa relacji Katowice-Radzice, linia kolejowa nr 61 relacji Kielce-Fosowskie i linia kolejowa nr 64 relacji Kozłów-Koniecpol. Na tym terenie przebiegają drogi wojewódzkie nr 786 relacji Częstochowa – Kielce, nr 794 Koniecpol-Kraków, które stanowią główny układ drogowy o charakterze regionalnym.

Infrastruktura transportowa



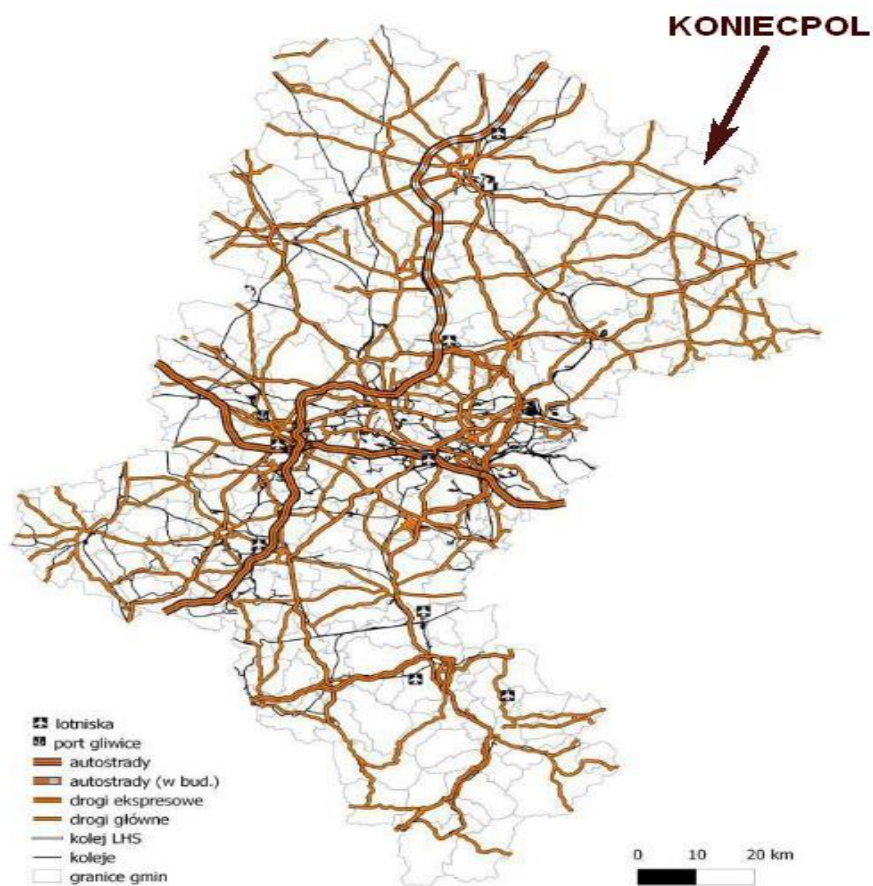
Źródło: opracowanie Związek Miast Polskich

Transport kolejowy

Jak wskazano powyżej na terenie gminy znajdują się także linie kolejowe, stanowiące duży potencjał gminy:

- nr 61 – Kielce – Fosowskie o całkowitej długości 175,209 km,
- nr 64 – Kozłów – Koniecpol o całkowitej długości 44,054 km.

Ruch kolejowy obsługiwany jest przez dwie stacje kolejowe: Koniecpol przy ul. Kolejowej i Koniecpol Magdasz przy ul. Wiejskiej. Lokalizacja Gminy Koniecpol na tle sieci transportowej województwa śląskiego została przedstawiona poniżej.



Źródło: Strategia Rozwoju Gminy Koniecpol do roku 2025 , www.slaskie.pl

INWESTYCJE W INFRASTRUKTURĘ DROGOWĄ

W każdym roku budżetowym realizowanych jest wiele przedsięwzięć związanych z przebudową układu drogowego. W latach 2015-2021 wydatkowano na ten cel blisko 13,5 mln zł, jak obrazuje poniższa tabela. W roku 2021 na zadania drogowe wydatkowano kwotę wynoszącą ponad 3,3 mln zł.

Zestawienie wydatków inwestycyjnych oraz na remonty dróg w Gminie Koniecpol w latach 2015-2021

Rok	Nazwa zadania	Kwota
2015	Bieżące naprawy dróg gminnych	138 949,41
2015	Remont drogi Stanisławice - Okołówce w ramach usuwania skutków powodzi	430 881,61
RAZEM 2015 ROK		569 831,02
2016	Bieżące naprawy dróg gminnych	49 885,00
2016	Wykonanie kosztorysu w ramach usuwania skutków powodzi	3 075,00
RAZEM 2016 ROK		52 960,00
2017	Bieżące naprawy dróg gminnych	435 873,70
2017	Budowa drogi dojazdowej do pól i łąk w miejscowości Luborcza	476 805,65

2017	Remont ulicy Zamkowej i Robotniczej w Koniecpolu	93 480,00
2017	Remont ulicy Działkowej i Ogrodowej w Koniecpolu	95 094,04
2017	Remont ulicy Stanisławskiej w Okołowicach	136 023,62
2017	Remont ulicy Stawowej w Koniecpolu	26 250,34
2017	Opracowanie dokumentacji projektowo kosztorysowej dla przebudowy ul. Chrząstowskiej i Zamkowej	2 460,00
2017	Remont drogi Kolonia Rudniki - Piaski w ramach usuwania skutków powodzi	492 529,19
RAZEM 2017 ROK		1 758 516,54
2018	Bieżące naprawy dróg gminnych	289 198,30
2018	Remont drogi Zagacie - Stefanów - Luborcza w ramach usuwania skutków powodzi	634 802,70
2018	Wykonanie aktualizacji kosztorysu w ramach usuwania skutków powodzi	800,00
2018	Opracowanie uproszczonej dokumentacji projektowo-kosztorysowej dla przebudowy ulicy Wąskiej na odcinku od Klonowej do Górnej łącznie z chodnikiem i oświetleniem	13 354,68
2018	Opracowanie uproszczonej dokumentacji projektowo-kosztorysowej dla budowy chodnika na ulicy Łąkowej od ul. Wąskiej	4 109,14
2018	Opracowanie uproszczonej dokumentacji projektowo-kosztorysowej dla budowy chodnika przy drodze dojazdowej do ośrodka zdrowia	4 109,14
2018	Wykonanie kosztorysu inwestorskiego, przedmiaru i specyfikacji technicznych dla przebudowy ulicy Tartacznej w Koniecpolu, przebudowa oraz koszty nadzoru inwestorskiego	448 038,92
2018	Przebudowa ulicy Ogrodowej w Starym Koniecpolu wraz z dokumentacją i nadzorem inwestorskim	169 104,22
2018	Opracowanie projektu ulicy Wiejskiej w Radoszewnicy	4 920,00
2018	Opracowanie dokumentacji drogi Łysiny – Okołowice	6 150,00
2018	Przebudowa – modernizacja drogi dojazdowej do gruntów rolnych we wsi Teresów – dł. 0,67 km	265 633,23
2018	Opracowanie dokumentacji ulicy Leśnej w Luborczy	3 536,25
2018	Opracowanie dokumentacji ul. Zielonej i Północnej w Stanisławicach	3 536,25
2018	Opracowanie dokumentacji ul. Borkowej w Radoszewnicy	3 536,25
2018	Opracowanie dokumentacji drogi w Teodorowie	3 536,25
2018	Opracowanie dokumentacji drogi w Michałowie	3 536,25
2018	Opracowanie dokumentacji ul. Wiejskiej w Okołowicach	3 536,25
2018	Opracowanie dokumentacji ul. Barycz w Okołowicach	3 536,25
2018	Przebudowa ulicy Piaskowej w Koniecpolu wraz z dokumentacją	78 337,54
2018	Przebudowa ulicy Chrząstowskiej i Zamkowej	347 504,35
2018	Przebudowa ulicy Spółdzielczej w Łysinach wraz z dokumentacją	447 153,07
2018	Przebudowa ulicy Niwa w Okołowicach wraz z dokumentacją i nadzorem inwestorskim	234 315,60
2018	Wykonanie dokumentacji dot. ulicy Stawowej w Koniecpolu	5 227,50
2018	Opracowanie dokumentacji ulicy Kolejowej w Koniecpolu	6 150,00
2018	Opracowanie dokumentacji budowy chodnika wzdłuż ulicy Wąskiej w Koniecpolu	13 530,00

RAZEM 2018 ROK		2 997 192,14
2019	Bieżące naprawy dróg gminnych	202 567,98
2019	Przebudowa ul. Boya Żeleńskiego w Koniecpolu - projekt	8 386,00
2019	Przebudowa ul. Fredry w Koniecpolu - projekt	9 505,00
2019	Przebudowa ul. Gruszewskich w Koniecpolu - projekt	14 257,00
2019	Przebudowa ul. Norwida w Koniecpolu - projekt	2 236,00
2019	Przebudowa ul. Krasińskiego w Koniecpolu - projekt	8 666,00
2019	Przebudowa ul. Niwa w Koniecpolu - projekt	14 089,90
2019	Przebudowa ulicy Kolejowej w Koniecpolu w ramach FDS	888 160,48
2019	Przebudowa odcinka ulicy Kolejowej w Koniecpolu - poza FDS	150 621,02
2019	Przebudowa ulicy Tarchalskiego w Koniecpolu	78 565,56
2019	Przebudowa drogi w Michałowie	162 613,84
2019	Przebudowa drogi Radoszewnica – Teresów, w ramach usuwania skutków powodzi	288 237,75
2019	Przebudowa ulicy Wiejskiej w Radoszewnicy, w ramach Programu Rozwoju Obszarów Wiejskich	257 800,24
2019	Remont ulicy Spółdzielczej w Łysinach	131 253,03
RAZEM 2019 ROK		2 216 959,80
2020	Bieżące remonty dróg gminnych	231 438,81
2020	Przebudowa ulicy Wąskiej w Koniecpolu, w tym budowa oświetlenia w ramach FDS	827 461,37
2020	Przebudowa odcinka ulicy Łąkowej w Koniecpolu wraz z budową chodnika	226 238,77
2020	Przebudowa ulicy Leśnej w Luborczy	225 618,87
2020	Przebudowa ulicy Zielonej w Stanisławicach	336 844,69
2020	Przebudowa drogi gminnej w Teodorowie	184 523,14
2020	Przebudowa ulicy Północnej w Stanisławicach	91 611,24
2020	Przebudowa ulicy Stawowej w Stanisławicach	70 516,10
2020	Przebudowa ulicy Rzecznej (dokumentacja projektowa)	99 945,00
2020	Przebudowa ul. Szkolnej w Koniecpolu (dokumentacja projektowa)	146 616,00
2020	Przebudowa drogi Łysiny-Radoszewnica (dokumentacja projektowa)	30 750,00
2020	Przebudowa części ul. Mickiewicza (dokumentacja projektowa)	4 059,00
2020	Przebudowa ul. Żeleńskiego w Koniecpolu (dokumentacja projektowa)	615,00
2020	Przebudowa ul. Gruszeckich w Koniecpolu (dokumentacja projektowa)	615,00
2020	Przebudowa ul. Norwida w Koniecpolu (dokumentacja projektowa)	615,00
2020	Przebudowa ul. Krasińskiego w Koniecpolu (dokumentacja projektowa)	615,00
RAZEM 2020 ROK		2 478 082,99
2021	Bieżące naprawy dróg gminnych	174 660,00
2021	Przebudowa ul. Pułaskiego (dokumentacja projektowa)	27 060,00
2021	Przebudowa dr. dojazdowej na dz. nr 2449/2 (opracowanie dokumentacji)	10 455,00
2021	Przebudowa drogi gminnej Okołowice-Załęże	118 080,00
2021	Przebudowa układu drogowego o długości 1681 mb od ulicy Fredry do ulicy Krasińskiego w Koniecpolu	2 497 684,68
2021	Przebudowa drogi gminnej 624062S - ul. Stawowej w Koniecpolu	211 196,25
2021	Budowa drogi dojazdowej do kościoła p.w. Świętej Trójcy w Koniecpolu	105 133,71
2021	Przebudowa ul. Barycz w Okołowicach	118 564,15

2021	Budowa oświetlenia ulicznego w m. Koniecpol przy ul. Słowackiego i ul. Żeromskiego	152 092,72
RAZEM 2021 ROK		3 414 926,51
RAZEM LATA 2015-2021		13 488 469,00



6. GOSPODARKA

Na podstawie analizy danych statystycznych, można stwierdzić, że sytuacja gospodarcza w Gminie Koniecpol jest stabilna, są w niej zarejestrowane podmioty sektora publicznego jak i prywatnego. Zdecydowaną większość podmiotów gospodarki narodowej stanowią podmioty z sektora prywatnego, wśród których znaczny odsetek stanowią osoby fizyczne prowadzące działalność gospodarczą.

Szczegóły prezentują poniższe tabele.

Podmioty gospodarki narodowej wpisane do rejestru REGON w latach 2009 – 2021

OGÓŁEM													
Wyszczególnienie	2009	2010	2011	2012	2013	2014	2015	2016	2017	2018	2019	2020	2021
Obszar miasta	515	529	496	505	513	501	505	505	485	490	505	526	540
Obszar wiejski	153	176	161	163	162	172	176	179	170	172	190	204	212
Gmina Koniecpol	668	705	657	668	675	673	681	684	655	662	695	730	752

SEKTOR PUBLICZNY													
Wyszczególnienie	2009	2010	2011	2012	2013	2014	2015	2016	2017	2018	2019	2020	2021
Obszar miasta	23	23	23	24	26	26	24	24	19	18	18	20	20
Obszar wiejski	3	3	3	1	0	1	1	1	1	2	0	0	0
Gmina Koniecpol	26	26	26	25	26	27	25	25	20	20	18	20	20

SEKTOR PRYWATNY													
Wyszczególnienie	2009	2010	2011	2012	2013	2014	2015	2016	2017	2018	2019	2020	2021
Obszar miasta	492	506	473	481	487	475	480	481	466	470	485	506	520
Obszar wiejski	150	173	158	162	162	171	175	178	169	170	190	204	212
Gmina Koniecpol	642	679	631	643	649	646	655	659	635	640	675	710	732

Podmioty gospodarki narodowej według rodzajów działalności PKD 2007 w latach 2009 – 2021

ROLNICTWO, LEŚNICTWO, ŁOWIECTWO I RYBACTWO													
Wyszczególnienie	2009	2010	2011	2012	2013	2014	2015	2016	2017	2018	2019	2020	2021
Obszar miasta	12	15	12	14	13	14	14	12	10	6	6	6	5
Obszar wiejski	19	18	17	19	18	9	8	6	6	5	5	6	7
Gmina Koniecpol	31	33	29	33	31	23	22	18	16	11	11	12	12

PRZEMYSŁ I BUDOWNICTWO													
Wyszczególnienie	2009	2010	2011	2012	2013	2014	2015	2016	2017	2018	2019	2020	2021
Obszar miasta	150	165	158	159	163	157	159	163	150	156	172	179	181
Obszar wiejski	43	60	59	54	58	67	69	69	59	61	71	79	82
Gmina Koniecpol	193	225	217	213	221	224	228	232	209	217	243	258	263

POZOSTAŁA DZIAŁALNOŚĆ													
Wyszczególnienie	2009	2010	2011	2012	2013	2014	2015	2016	2017	2018	2019	2020	2021
Obszar miasta	353	349	326	332	337	330	332	330	325	328	327	341	354
Obszar wiejski	91	98	85	90	86	96	99	104	105	106	114	119	123
Gmina Koniecpol	444	447	411	422	423	426	431	434	430	434	441	460	477

Źródło powyższych danych: BDL GUS

Liczba osób fizycznych prowadzących działalność gospodarczą w stosunku do ogółu przedsiębiorstw sektora prywatnego jest wysoka i odsetek był porównywalny z odsetkiem dla powiatu częstochowskiego.

Analiza liczby podmiotów według rodzajów działalności PKD wykazuje, że w 2021 r. największy udział miały przedsiębiorstwa z kategorii pozostała działalność, do której zaliczane są m.in. podmioty z sekcji handel i usługi. Marginalne znaczenie miał sektor rolny i leśny.

Na przestrzeni lat 2018 – 2021 wyraźnie spadła ilość podmiotów zajmujących się rolnictwem, leśnictwem, łowiectwem i rybactwem. W tym samym okresie ciągle wzrasta ilości podmiotów działających w pozostałych sektorach.

We wszystkich działalnościach w 2021 r. dominowały podmioty zarejestrowane na obszarze miasta Koniecpol, przy czym największy odsetek dotyczy sektora pozostałej działalności.



7. ROLNICTWO

Gmina Koniecpol ma charakter rolniczy – dominacja użytków rolnych wyraźnie zaznacza się w lokalnym krajobrazie. Łączna powierzchnia użytków rolnych w gminie wynosi 9 816,7 ha. Wśród użytków rolnych przeważają grunty orne – stanowią ponad 53% obszaru miasta i 62%

obszarów wiejskich. Drugim typem, pod względem zajmowanej powierzchni, są łąki trwałe – stanowią ponad 33% użytków rolnych na terenie gminy oraz 38 % na terenie miasta.

Na terenie Gminy działa 2092 gospodarstw rolnych, z czego 539 w mieście i 1553 na obszarach wiejskich.

W ramach realizacji wypłat producentom rolnym podatku akcyzowego zawartego w cenie oleju napędowego wykorzystywanego do produkcji rolnej, rolnicy w terenie naszej gminy złożyli w okresie 01.02.2021 – 31.12.2021 r. 598 wniosków o zwrot podatku akcyzowego. Wnioskami objętych zostało 3 847,3825 ha użytków rolnych, na których wykorzystano do produkcji rolnej ponad 358 tys. litrów oleju napędowego. Łączna kwota dokonanego zwrotu podatku akcyzowego w 2021 r. wyniosła 358 844,13 zł.

ROZWÓJ TERENÓW WIEJSKICH

Sołectwa na zebraniach wiejskich decydowały o podziale środków Funduszu Sołeckiego.

**Zadania finansowane i współfinansowane
z Funduszu Sołeckiego wygospodarowanego w budżecie gminy
301 512,74 zł**

Zrealizowane w 2021 roku przedsięwzięcia przedstawia poniższa tabela.

ZADANIA FINANSOWANE z FUNDUSZU SOŁECKIEGO	
Nazwa zadania	Wartość [zł]
Modernizacja budynków świetlic wiejskich w Teresowie, Okołowicach i Załężu.	45 741,10 zł
Budowa 4 altan rekreacyjno-wypoczynkowych, wyposażonych w meble w Sołectwach: Michałów, Stanisławice, Teodorów, i Wąsosz	42 100,00 zł
Zagospodarowanie terenu w Kuźnicy Grodzkiej poprzez zakup i montaż elementów boiska piłki nożnej i siatkowej, lamp solarnych, kosza na śmieci, przeniesienie urządzeń placu zabaw oraz wykonanie klombu przed budynkiem OSP.	17 700,00 zł
Budowa placu zabaw w sołectwie Luborcza oraz doposażenie placu w Starym Koniecpolu w urządzenia siłowni plenerowej i placu zabaw.	26 579,40 zł
Zagospodarowanie działki w Radoszewnicy poprzez budowę paleniska oraz ławek z kamienia obok altany, wykonanie prac przygotowawczych pod budowę boiska: mulczowanie terenu oraz rozplantowanie ziemi.	21 830,55 zł

Zakup i montaż lampy solarnej przy przystanku w miejscowości Pękowiec oraz zakup materiałów na wykonanie podbudowy z kostki brukowej.	5 055,70 zł
Zakup działki z przeznaczeniem na cele rekreacji, wypoczynku i sportu w sołectwie Zaróg.	11 478,40 zł
Zakup kruszywa na remont dróg gminnych w sołectwie Łysaków.	9 712,08 zł
Budowa chodnika z kostki brukowej, łączącego parking z terenem utwardzonym, zakup i montaż garażu blaszanego, wykonanie monitoringu w świetlicy w Starym Koniecpolu.	18 100,00 zł
Zagospodarowanie działek gminnych: - zakup wraz z rozplantowaniem ziemi oraz montaż grilla betonowego w sołectwie Wólka, - zakup kostki brukowej w celu utwardzenia terenu wokół altany oraz zakup grilla betonowego w sołectwach Rudniki Kolonia i Dąbrowa, - ułożenie kostki brukowej pod altaną w Stanisławicach, - ułożenie kostki brukowej pod altaną w Wąsoszu, - uporządkowanie terenu, zakup stojaków na rowery oraz kosza parkowego w sołectwie Kuźnica Wąsowska	32 462,00 zł
Zakup wyposażenia do świetlic i terenów rekreacyjnych: - w Sołectwie Rudniki Kolonia i Dąbrowa – stół i ławki do altany, zestaw nagłośnienia – kolumny i mixer z głośnikami, namiot wystawowy, - w Sołectwie Rudniki – oprawy oświetleniowe, zmywarka oraz meble do kuchni, w Sołectwie Wólka - stół i ławki do altany, w Sołectwie Oblasy –meble oraz sprzęt AGD.	29 140,00 zł
W sołectwach Rudniki Kolonia i Luborcza zakupiono kosiarki spalinowe z napędem oraz paliwo.	4 100,00 zł
Opracowanie projektów zagospodarowania terenu w zakresie niezbędnym do dokonania zgłoszenia zamiaru budowy obiektów małej architektury w miejscach publicznych dla 7 sołectw: Rudniki Kolonia, Luborcza, Łysiny, Michałów, Stanisławice, Stary Koniecpol, Radoszewnica.	7 075,00 zł
RAZEM:	271 074,23
ZADANIA WSPÓŁFINANSOWANE Z FUNDUSZU SOŁECKIEGO	
Nazwa zadania	Wartość (Fundusz Sołecki) [zł]
Modernizacja budynku świetlicy wiejskiej w miejscowości Łysiny – wymiana pokrycia dachowego – całkowity koszt zadania: 29 918,86 kwota wydatkowana z funduszu sołeckiego: 19 118,86 zł	29 918,86 (FS: 19 118,86)
Zabudowa przewodu oświetlenia drogowego wraz z 5 szt. opraw LED w sołectwie Zagacie.	29 675,16 (FS: 11 319,65)
RAZEM:	59 594,02 (Fundusz Sołecki: 30 438,51)





Projekt współfinansowany ze środków Programu Operacyjnego „Rybacko i Morze”

W roku 2021 Gmina Koniecpol zrealizowała projekt pn.: „Zagospodarowanie terenu wokół zbiornika wodnego Dzielnicy Magdasz w Koniecpolu, polegający na budowie infrastruktury turystycznej – budowa altany” w ramach działania „Realizacja lokalnych strategii rozwoju kierowanych przez społeczność” objętego Priorytetem 4 Zwiększenie zatrudnienia i spójności terytorialnej, w ramach Programu Operacyjnego „Rybacko i Morze” na lata 2014-2020.

Wartość inwestycji brutto: 22 500, 00 zł

Dofinansowanie wyniosło 78,86 % kosztów kwalifikowalnych, co stanowi kwotę 17 743,00 zł, w tym EFMR w wysokości 15 081,55 zł, wkład krajowy w wysokości 2 661,45 zł.





8. POZYSKIWANIE FUNDUSZY ZEWNĘTRZNYCH

Jak wynika z Mapy Projektów Województwa Śląskiego Gmina Koniecpol jest powiatowym liderem w pozyskiwaniu środków unijnych. Jest to tylko część projektów gminy realizowanych przy wsparciu dotacji z Regionalnego Programu Operacyjnego Województwa Śląskiego na lata 2014-2020. Mapa nie obejmuje pozostałych środków.

Z Funduszy Europejskich pozyskano blisko 32 mln złotych. To pieniądze przeznaczone na ważne projekty infrastrukturalne, edukacyjne, zdrowotne oraz społeczne. Z jednej strony realizowano duże inwestycje za miliony złotych, z drugiej strony pozyskiwane były dotacje na tzw. „projekty miękkie”, w których realizowane są cele społeczne.

Z kolejnych programów operacyjnych województwa śląskiego pozyskano prawie 29 mln złotych w ramach Europejskiego Funduszu Rozwoju Regionalnego oraz Europejskiego Funduszu Społecznego i zrealizowano 23 projekty o wartości ogólnej wynoszącej ponad 40 mln złotych. Ponadto pozyskiwano dofinansowanie z innych programów, w tym z Programu Operacyjnego Kapitał Ludzki, Programu Operacyjnego Polska Cyfrowa, Programu Rozwoju Obszarów Wiejskich, Programu Operacyjnego Rybactwo i Morze.

Dla przykładu w ramach Regionalnego Programu Operacyjnego Województwa Śląskiego na lata 2014-2020 pozyskano dotacje na następujące projekty:

- Rozwój e-usług w Mieście i Gminie Koniecpol - szansą na nowoczesność
- Przebudowa budynku hotelu na mieszkania socjalne w Koniecpolu ul. Tarchalskiego 2
- Budowa sieci kanalizacji sanitarnej w Koniecpolu ul. Żeromskiego – Chrzęstowska
- Budowa sieci kanalizacji sanitarnej w Koniecpolu ul. Słowackiego
- Budowa sieci kanalizacji sanitarnej, deszczowej i sieci wodociągowej w Koniecpolu dzielnica Słowik I Etap
- Rewitalizacja zdegradowanego budynku ochotniczej straży pożarnej położonego w Koniecpolu ul. Szkolna 1 na potrzeby Centrum Społeczno-Kulturalnego
- Rewitalizacja zdegradowanego budynku położonego w Koniecpolu ul. Szkolna 17 na potrzeby świetlicy środowiskowej
- Termomodernizacja obiektów użyteczności publicznej i zastosowanie odnawialnych źródeł ciepła w Zespole Szkół nr 2 w Koniecpolu
- Budowa sieci kanalizacji sanitarnej, deszczowej i sieci wodociągowej w dzielnicy Słowik w ramach kontynuacji etapu I budowy kanalizacji w Koniecpolu
- Termomodernizacja Przedszkola nr 1 w Koniecpolu wraz z zastosowaniem OZE
- Program aktywizacji społecznej i zawodowej 28 osobowej grupy w ramach Centrum Integracji Społecznej w Koniecpolu
- Aktywizacja zawodowa poprzez zdobywanie nowych umiejętności i kwalifikacji
- Utworzenie świetlicy środowiskowej przy ul. Szkolnej w Koniecpolu
- Aktywni - Samodzielni - Kreatywni w gminie Koniecpol

- Zdrowie i bezpieczeństwo w pracy
- Wszelstronny uczeń – na drodze do lepszej przyszłości w Gminie Koniecpol.
- Przedszkolaki z naszej paki w Gminie Koniecpol

POZYSKANE ŚRODKI ZEWNĘTRZNE

- ❖ Ze środków zewnętrznych (unijnych i krajowych) zrealizowano łącznie 77 zadań
- ❖ łącznie zrealizowano 26 projektów unijnych w większości w ramach Regionalnego Programu Operacyjnego Województwa Śląskiego



Zestawienie środków, które wpłynęły w latach 2014-2020 jako dofinansowanie projektów współfinansowanych środkami UE oraz środkami z budżetu państwa										
Źródło finansowania	Rodzaj otrzymanych środków	Kwoty w złotych z podziałem na lata								
		2014	2015	2016	2017	2018	2019	2020	2021	Razem
WFOŚiGW w Katowicach	Dofinansowanie kosztów demontażu, transportu i unieszkodliwiania wyrobów azbestowych			36 405,97	24 319,40	24 288,30	36 234,22	49 227,52	63 061,90	233 537,31
	Program "Czyste powietrze"								10 600,00	10 600,00
	Dotacja na budowę wodociągów w Załężu, Teresowie i Kuźnicy Grodzkiej				460 100,00					460 100,00
	Dotacja na wymianę źródeł ciepła u mieszkańców				36 100,00	10 000,00	38 000,00	12 000,00		96 100,00
	Dotacja na opracowanie planu gospodarki niskoemisyjnej				19 680,00					19 680,00
	Dotacja na budowę wodociągów w Gminie Koniecpol Etap I, zadanie II: Opracowanie dokumentacji projektowej i budowa sieci wodociągowej z przyłączami w miejscowościach: Rudniki, Zaróg, Rudniki Kolonia, Dąbrowa, Piaski - Pękowiec, Teodorów						961 240,00			961 240,00
NFOŚiGW w Warszawie	Dofinansowanie na usuwanie odpadów z folii rolniczych, siatki i sznurka do owijania balotów, opakowań po nawozach i typu Big Bag							8 924,90		8 924,90
Budżet Państwa w ramach usuwania skutków klęsk żywiołowych	Dofinansowanie kosztów remontu drogi Nad Brudną Wodą	155 041,00								155 041,00
	Dofinansowanie kosztów remontu ul. Rzecznej	177 413,00								177 413,00
	Dofinansowanie kosztów remontu ul. Zielonej	512 402,50								512 402,50

	Dofinansowanie kosztów remontu drogi Stanisławice - Okołówce		333 308,00						333 308,00
	Dofinansowanie remontu sali gimnastycznej		89 122,00						89 122,00
	Dofinansowanie kosztów remontu drogi Kolonia Rudniki - Piaski				383 062,00				383 062,00
	Dofinansowanie kosztów remontu drogi Zagacie-Stefanów-Luborcza					469 466,00			469 466,00
	Dofinansowanie kosztów przebudowy drogi Radoszewnica -Teresów						226 566,00		226 566,00
Budżet Państwa Fundusz Ochrony Gruntów Rolnych	Dotacja na budowę drogi dojazdowej do gruntów rolnych w miejscowości Luborcza				223 003,82				223 003,82
	Dotacja na przebudowę-modernizację drogi dojazdowej do gruntów rolnych we wsi Teresów					125 844,36			125 844,36
	Dotacja na przebudowę-modernizację drogi dojazdowej do gruntów rolnych we wsi Łysiny					215 220,16			215 220,16
	Dotacja na przebudowę drogi dojazdowej do gruntów rolnych w miejscowości Michałów						78 896,29		78 896,29
	Dotacja na przebudowę ul. Zielonej w Stanisławicach							181 250,00	181 250,00
Budżet Państwa Fundusz Dróg Samorządowych	Dotacja na przebudowę ulicy Kolejowej w Koniecpolu						444 018,74		444 018,74
	Dofinansowanie na przebudowę ul. Wąskiej w Koniecpolu							618 314,43	618 314,43

Program Rozwoju Obszarów Wiejskich 2007-2013	Dotacja na budowę przydomowych oczyszczalni ścieków	74 773,26							74 773,26
	Refundacja wydatków za wydanie książki o Koniecpolu	16 260,16							16 260,16
Europejski Fundusz Społeczny w ramach Programu Operacyjnego Kapitał Ludzki	Dofinansowanie do projektów: "Aktywność drogą do sukcesu" oraz "Szansa na lepsze jutro"	569 984,84	328 054,32						898 039,16
Budżet Państwa		93 838,60	34 805,19						128 643,79
EFS w ramach RPO WSL na lata 2014-2020	Dofinansowanie na realizację projektu pn. "Aktywizacja zawodowa poprzez zdobywanie nowych umiejętności i kwalifikacji"					105 518,86			105 518,86
Budżet Państwa						12 420,00			12 420,00
EFS w ramach RPO WSL na lata 2014-2020	Dofinansowanie na realizację projektu pn. "Utworzenie świetlicy środowiskowej przy ulicy Szkolnej w Koniecpolu"					60 700,62	95 625,00		156 325,62
Budżet Państwa						5 713,00	9 000,00		14 713,00
EFS w ramach RPO WSL na lata 2014-2020	Dofinansowanie na zadanie pn. „Zdrowie i bezpieczeństwo w pracy”							183 724,01	183 724,01
Budżet Państwa								6 484,38	6 484,38
Europejski Fundusz Rozwoju Regionalnego	Dofinansowanie na rozbudowę sieci kanalizacji sanitarnej i deszczowej w Koniecpolu	368 449,85							368 449,85
	Dofinansowanie do projektu: "Budowa infrastruktury informatycznej dla Subregionu Północnego E-Region Częstochowski"		649 245,47	34 170,82					683 416,29
Budżet Państwa	Dotacja z budżetu państwa na budowę wodociągów w Gminie Koniecpol			1 602 525,00					1 602 525,00

Dotacja z budżetu państwa na budowę wodociągów w Gminie Koniecpol: opracowanie dokumentacji projektowej i budowa sieci wodociągowej z przyłączami w miejscowościach: Rudniki, Zaróg, Rudniki Kolonia, Dąbrowa, Piaski-Pękowiec, Teodorów				4 147 360,00					4 147 360,00
Dotacja z budżetu państwa na budowę wodociągów w Gminie Koniecpol: opracowanie dokumentacji projektowej dla zadania pod nazwą budowa sieci wodociągowej z przyłączami w miejscowościach: Wąsosz, Kuźnica Wąsowska, Łysaków, Łysiny ul. Zielona oraz Koniecpol ul. Przedmieście Przysieka, Przedmieście Podstocze, Przedmieście Koniawy, Mickiewicza i Kościuszki				150 000,00					150 000,00
Dofinansowanie kosztów zakupu aktywnej tablicy do szkół				28 000,00					28 000,00
Dofinansowanie kosztów wyposażenia gabinetów lekarskich w szkołach				7 472,90					7 472,90
Dofinansowanie w związku z realizacją "Narodowego Programu Rozwoju Czytelnictwa" - zakup nowości wydawniczych do bibliotek szkolnych					24 000,00				24 000,00
Dofinansowanie w ramach Konkursu Przedsięwzięć Inicjatyw Lokalnych na zakup strojów ludowych					11 664,00				11 664,00
Dofinansowanie w ramach Konkursu Przedsięwzięć Inicjatyw Lokalnych na wyposażenie świetlicy					11 788,70				11 788,70

wiejskiej w Starym Koniecpolu										
Dofinansowanie w ramach Konkursu Przedsięwzięć Inicjatyw Lokalnych na budowy placów zabaw w miejscowościach: Kuźnica Grodziska, Okołowice i Radoszewnica						35 078,40				35 078,40
Dotacja celowa na realizację inwestycji i zakupów inwestycyjnych własnych gmin na dofinansowanie zadania wynikającego z programu wieloletniego Senior+ na lata 2015-2020						83 792,71	146 882,13			230 674,84
Dotacja celowa na zapewnienie funkcjonowania placówek powstałych w ramach programu wieloletniego Senior +							30 220,00	32 094,00	42 008,00	104 322,00
Dotacja na projekt pn. "Bezpieczne przejścia dla pieszych"							15 712,21			15 712,21
Dotacja na utworzenie żłobka							570 000,00			570 000,00
Dotacja na funkcjonowanie Żłobka „Wesoły Skrzat”								9 885,00		9 885,00
Dotacja na zadanie inwestycyjne w ramach Rozwoju Małej Infrastruktury Sportowo-Rekreacyjnej o Charakterze Wielopokoleniowym - Otwarte Strefy Aktywności (OSA) edycja 2018							49 900,00			49 900,00
Dotacja na realizację zadania w ramach Marszałkowskiego Konkursu "Inicjatywa Sołecka" pn.: "Zagospodarowanie miejsca publicznego na działce nr 83, poprzez zakup							9 440,00			9 440,00

	i montaż altany w sołectwie Rudniki-Kolonia"									
	Dotacja na realizację zadania w ramach Marszałkowskiego Konkursu "Inicjatywa Sołecka" pn.: "Budowa altany w celu integracji społeczeństwa we wsi Aleksandrów"						8 566,20			8 566,20
	Dotacja na realizację zadania w ramach Marszałkowskiego Konkursu "Inicjatywa Sołecka" pn.: "Zagospodarowanie miejsca publicznego w Sołectwie Dąbrowa na działce gminnej nr 83"						9 450,40			9 450,40
	Dotacja na realizację zadania w ramach Marszałkowskiego Konkursu "Inicjatywa Sołecka" pn.: "Budowa Placu Zabaw dla dzieci w miejscowości Wąsosz"						10 000,00			10 000,00
	Dotacja na realizację zadania w ramach Marszałkowskiego Konkursu "Inicjatywa Sołecka" pn. "Tworzenie warunków do rozwoju turystyki krajoznawstwa i sportu - zakup siłowni zewnętrznej"						8 855,47			8 855,47
	Dotacja na realizację zadania w ramach Marszałkowskiego Konkursu „Inicjatywa Sołecka” pn.: „Zagospodarowanie terenu na części działki nr 717/1 w Starym Koniecpolu poprzez budowę infrastruktury parkingowej”							10 400,00		10 400,00

Środki UE	Dotacja celowa z Regionalnego Ośrodka Polityki Społecznej w Katowicach w ramach programów finansowanych z udziałem środków europejskich oraz środków, o których mowa w art. 5 ust. 3 pkt 5 lit. a i b ustawy, lub płatności w ramach budżetu środków europejskich, realizowanych przez jednostki samorządu terytorialnego				9 409,50					9 409,50
Budżet Państwa					1 660,50					1 660,50
RPO WSL 2014-2020	Dofinansowanie na projekt pn. "Rewitalizacja zdegradowanego budynku położonego w Koniecpolu ul. Szkolna 17 na potrzeby świetlicy środowiskowej"						205 166,51			205 166,51
Budżet Państwa							26 350,70			26 350,70
RPO WSL 2014-2020	Dofinansowanie na projekt "Rozwój E-usług w Mieście i Gminie Koniecpol"				174 200,71	216 554,64	93 857,01			484 612,36
	Dofinansowanie na projekt "Przebudowa budynku hotelu na mieszkania socjalne w Koniecpolu ul. Tarchalskiego 2"					104 882,12	354 096,70			458 978,82
	Dofinansowanie na zadanie pn. "Budowa kanalizacji sanitarnej w Koniecpolu ul. Słowackiego"					397 613,97				397 613,97
	Dofinansowanie na zadanie pn.: Budowa sieci kanalizacji sanitarnej w Koniecpolu ul. Żeromskiego – Chrząstowska"					527 082,23				527 082,23
	Dofinansowanie na zadanie pn. „Budowa sieci kanalizacji sanitarnej, deszczowej i sieci wodociągowej w Koniecpolu dzielnica Słowik I Etap”					1 241 059,37	2 544 876,06			3 785 935,43

	Dofinansowanie na zadanie pn. „Budowa sieci kanalizacji sanitarnej, deszczowej i sieci wodociągowej w dzielnicy Słowik w ramach kontynuacji etapu I budowy kanalizacji w Koniecpolu							1 222 707,33		1 222 707,33
	Dofinansowanie na zadanie pn.: „Termomodernizacja obiektów użyteczności publicznej i zastosowanie odnawialnych źródeł ciepła w Zespole Szkół Nr 2 w Koniecpolu”					933 473,95		615 421,94		1 548 895,89
	Dofinansowanie na zadanie pn. „Termomodernizacja Przedszkola nr 1 w Koniecpolu wraz z zastosowaniem OZE”								1 235 337,32	1 235 337,32
RPO WSL 2014-2020	Dofinansowanie na zadanie pn. "Rewitalizacja zdegradowanego budynku ochotniczej straży pożarnej położonego w Koniecpolu ul. Szkolna 1 na potrzeby Centrum Społeczno-Kulturalnego"					1 830 886,13		659 051,43		2 489 937,56
Budżet Państwa						215 398,37		77 535,47		292 933,84
Europejski Fundusz Morski i Rybacki	Dofinansowanie zadania pn. "Zagospodarowanie terenu przy zbiorniku wodnym w Koniecpolu przy ul. Armii Krajowej II etap"					166 872,00				166 872,00
Budżet Państwa						29 448,00				29 448,00
Europejski Fundusz Morski i Rybacki	Dofinansowanie zadania pn. "Utworzenie stałej infrastruktury edukacyjnej oraz jej wyposażenie - budowa altany edukacyjnej"							43 404,40		43 404,40
Budżet Państwa								7 659,60		7 659,60
Europejski Fundusz Morski i Rybacki	Dofinansowanie zadania pn. "Rewitalizacja terenu przyległego do zbiornika wodnego polegająca na budowie infrastruktury turystycznej - budowa altany"							16 265,60		16 265,60
Budżet Państwa								2 870,40		2 870,40

Europejski Fundusz Morski i Rybacki	Dofinansowanie zadania pn. „Zagospodarowanie terenu wokół zbiornika wodnego Dzielnicy Magdasz w Koniecpolu, polegający na budowie infrastruktury turystycznej – budowa altany”								15 081,55	15 081,55
Budżet Państwa									2 661,45	2 661,45
Program Operacyjny Polska Cyfrowa na lata 2014-2020 - środki UE	Dofinansowanie realizacji projektu grantowego pn. "Zdalna Szkoła - wsparcie Ogólnopolskiej Sieci Edukacyjnej w systemie kształcenia zdalnego"							114 612,00		114 612,00
	Dofinansowanie realizacji projektu grantowego pn.: „Mogę-Chcę-Potrafie” - Rozwój Kompetencji Cyfrowych w Gminie Koniecpol"					112 000,00				112 000,00
EFS w ramach RPO WSL na lata 2014-2020	Dofinansowanie projektu pn. „Program aktywizacji społecznej i zawodowej 28 osobowej grupy w ramach Centrum Integracji Społecznej w Koniecpolu”							249 710,67	440 753,44	690 464,11
EFS w ramach RPO WSL na lata 2014-2020	Dofinansowanie projektu pn. "Rewitalizacja Społeczna poprzez aktywizację zawodową mieszkańców gminy Koniecpol"					16 575,00		116 282,55		132 857,55
Budżet Państwa						1 950,00		13 680,30		15 630,30
EFS w ramach RPO WŚ na lata 2014-2020	Dofinansowanie projektu pn. „Aktywni - Samodzielni - Kreatywni w gminie Koniecpol”							172 358,75		172 358,75
Budżet Państwa								20 277,50		20 277,50
EFS w ramach RPO WŚ na lata 2014-2020	Dofinansowanie zadania pn. „Wszechstronny uczeń - na drodze do lepszej przyszłości w Gminie Koniecpol"								271 272,78	271 272,78
Budżet Państwa									15 957,22	15 957,22

EFS w ramach RPO WŚ na lata 2014-2020	Dofinansowanie zadania pn. "Przedszkolaki z naszej paki w Gminie Koniecpol"							198 238,06	198 238,06
PROW 2014-2020	Dofinansowanie na zadanie pn. "Przebudowa ulicy Wiejskiej w Radoszewnicy"						150 944,00		150 944,00
Rządowy Fundusz Inwestycji Lokalnych	Przeznaczono na budowę kanalizacji w dzielnicy Magdasz, budowę wodociągów (ul. Zielona Łysiny), drogę dojazdową przy ul. Mickiewicza							1 478 572,00	1 478 572,00
	Przeznaczono na budowę sieci wodociągowej z przyłączami w Koniecpolu etap III, w tym: ul. Mickiewicza, Zamkowa, Kościuszki, Przedmieścia Podstocze, Przysieka, Koniawy oraz przebudowę układu drogowego o długości 1681mb od ul. Fredry do ul. Krasieńskiego w Koniecpolu)							4 300 000,00	4 300 000,00
Fundusz Pomocy Pokrzywdzonym oraz Pomocy Postpenitencjarnej Funduszu Sprawiedliwości	Dofinansowanie na zakup wyposażenia i sprzętu ratownictwa w imieniu własnym na rzecz OSP Koniecpol Stary w postaci zakupu używanego średniego wozu bojowego oraz OSP Koniecpol II w postaci zakupu używanego ciężkiego wozu bojowego						300 000,00		300 000,00
Budżet państwa	Zwrot wydatków poniesionych w ramach ustawy o funduszu sołeckim						70 338,03	75 381,75	145 719,78
Rządowy Fundusz Rozwoju Mieszkalnictwa	Wsparcie na objęcie przez gminę Koniecpol udziałów w tworzonym SIM							3 000 000,00	3 000 000,00

Budżet państwa	Uzupełnienie subwencji ogólnej z przeznaczeniem na wsparcie finansowe inwestycji w zakresie kanalizacji								1 380 799,00	1 380 799,00
Budżet państwa	Uzupełnienie subwencji ogólnej z przeznaczeniem na wsparcie finansowe inwestycji w zakresie wodociągów i zaopatrzenia w wodę								1 147 844,00	1 147 844,00
Rządowy Fundusz Polski Ład: Program Inwestycji Strategicznych	Dofinansowanie na realizację zadania pn.: Budowa integracyjnego zespołu przedszkolno-żłobkowego w Koniecpolu z 6 oddziałami przedszkolnymi i oddziałem żłobkowym								9 017 475,75	9 017 475,75
									RAZEM:	51 362 881,77



9. OCHRONA ŚRODOWISKA

W obszarze ochrony środowiska gmina posiada następujące dokumenty planistyczne: Program Ochrony Środowiska dla Miasta i Gminy Koniecpol na lata 2021 – 2027 z perspektywą do roku 2030, Plan gospodarki niskoemisyjnej, Program usuwania wyrobów zawierających azbest.

Z analizy dokumentów wynika, że na terenie gminy znajduje się kilka obszarów Natura 2000, parki i rezerwat, liczne pomniki przyrody oraz użytki ekologiczne, rzeki, zbiorniki wodne oraz stawy rybne. Wody powierzchniowe oraz podziemne są zanieczyszczone głównie przez ścieki socjalno-bytowe z terenów zurbanizowanych oraz spływy z terenów użytkowanych rolniczo. Tematyka zanieczyszczenia powietrza jest szczegółowo przedstawiona w Planie gospodarki niskoemisyjnej. Na podstawie analizy danych z dokumentów strategicznych wynika, iż na zanieczyszczenie obszaru partnerstwa największy wpływ mają lokalne kotłownie i piece węglowe używane w indywidualnych gospodarstwach domowych, które nie posiadają urządzeń ochrony powietrza atmosferycznego, słaba jakość paliwa wykorzystywanego do ogrzewania budynków, niskosprawne źródła ciepła w budynkach mieszkalnych, niespełniające standardów niskoemisyjnych.

Dokumenty strategiczne jednostki samorządu terytorialnego skupiają się na gospodarce ściekowej i odpadach. Gmina Koniecpol posiada 1 oczyszczalnię. Gospodarka odpadami jest szeroko opisana w Programie ochrony środowiska, studium uwarunkowań i kierunków zagospodarowania. Gmina wprowadziła politykę segregacji śmieci.

W roku 2021 w zakresie obsługi interesantów dotyczącej spraw związanych z ochroną środowiska naturalnego przyjmowane były i wydawane następujące wnioski, zgłoszenia i decyzje:

- przyjęte zgłoszenia o zamiarze usunięcia drzew - 175,
- wnioski o wydanie zaświadczenia o braku sprzeciwu do zamiaru usunięcia drzew – 39,
- wnioski o wydanie zezwolenia na usunięcie drzew – 7,
- wnioski o wydanie zezwolenia na usunięcie drzew z nieruchomości gminnych - 3,
- wydane decyzje środowiskowe – 2,
- wydane opinie co do konieczności przeprowadzenia oceny oddziaływania na środowisko dla planowanych przedsięwzięć – 5,
- sporządzenie informacji ustalającej wysokość opłaty za zmniejszenie naturalnej retencji terenowej – 24;
- wydanie decyzji określającej wysokość opłaty za zmniejszenie naturalnej retencji terenowej – 3,
- wprowadzenie danych do Centralnej Ewidencji Emisyjności Budynków – ok. 200 szt.;



10. GOSPODARKA ODPADAMI

W ramach systemu gospodarowania odpadami komunalnymi w 2021 roku funkcjonowały następujące uchwały:

[Uchwała Nr XX/167/2020](#)

w sprawie zmiany uchwały nr VI/35/15 Rady Miejskiej w Koniecpolu z dnia 19 lutego 2015 r. w sprawie wyboru metody ustalenia opłaty za gospodarowanie odpadami komunalnymi oraz ustalenia wysokości stawki tej opłaty

[Uchwała Nr XX/170/2020](#)

w sprawie ustalenia ryczałtowej stawki za gospodarowanie odpadami komunalnymi za rok od domku letniskowego lub innej nieruchomości wykorzystywanej na cele rekreacyjno - wypoczynkowe jedynie przez część roku

Powyższe uchwały dotyczyły zmian wynikających z konieczności podwyższenia opłaty za gospodarowanie odpadami komunalnymi z powodu wzrostu kosztów związanych z odbieraniem, odzyskiem, recyklingiem i unieszkodliwieniem odpadów komunalnych.

[Uchwała Nr XX/171/2020](#)

w sprawie zwolnienia z części opłaty za gospodarowanie odpadami komunalnymi właścicieli nieruchomości zabudowanych budynkami mieszkalnymi jednorodzinnymi posiadających kompostownik przydomowy

[Uchwała Nr XX/172/2020](#)

w sprawie uchwalenia Regulaminu utrzymania czystości i porządku na terenie miasta i gminy Koniecpol

[Uchwała Nr XX/169/2020](#)

w sprawie określenia wzoru deklaracji o wysokości opłaty za gospodarowanie odpadami komunalnymi składanej przez właścicieli nieruchomości zamieszkałych oraz warunków i trybu składania deklaracji za pomocą środków komunikacji elektronicznej

[Uchwała Nr XX/171/2020](#)

w sprawie zwolnienia z części opłaty za gospodarowanie odpadami komunalnymi właścicieli nieruchomości zabudowanych budynkami mieszkalnymi jednorodzinnymi posiadających kompostownik przydomowy

Przyjęcie powyższych uchwał wynikało z konieczności dostosowania się do znowelizowanej ustawy z dnia 13 września 1996 r. o utrzymaniu czystości i porządku w gminach.

Stawki za gospodarowanie odpadami w 2021 roku przedstawiały się następująco:

Stawka opłaty za gospodarowanie odpadami komunalnymi:

- 19,00 zł/osobę/miesiąc - w odniesieniu do nieruchomości zamieszkiwanych przez 1 do 5 osób
- 17,00 zł/osobę/miesiąc - w odniesieniu do nieruchomości zamieszkiwanych przez 6 i więcej osób

Stawka opłaty podwyższonej za gospodarowanie odpadami komunalnymi, jeżeli właściciel nieruchomości nie wypełnia obowiązku zbierania odpadów w sposób selektywny:

- 38,00 zł/osobę/miesiąc w odniesieniu do nieruchomości zamieszkiwanych przez 1 do 5 osób
- 34,00 zł/osobę/miesiąc w odniesieniu do nieruchomości zamieszkiwanych przez 6 i więcej osób

Ryczałtowa stawka opłaty za gospodarowanie odpadami komunalnymi (art. 6j ust. 3b ucpg)

- 140,00 zł/rok
- 280,00 zł/rok jeżeli właściciel nieruchomości nie wypełnia obowiązku zbierania odpadów w sposób selektywny

Właściciele nieruchomości zabudowanych budynkami jednorodzinnymi, którzy kompostowali bioodpady stanowiące odpady komunalne w kompostownikach przydomowych mogli skorzystać ze zwolnienia w części z opłaty za gospodarowanie odpadami komunalnymi w wysokości 3,00 zł od osoby w stosunku do stawki obowiązującej opłaty.

W ramach obsługi administracyjnej systemu gospodarowania odpadami komunalnymi, w szczególności w zakresie spraw związanych z opłatą za gospodarowanie odpadami komunalnymi, w 2021 roku przeprowadzono następujące czynności:

1. Przyjęto i wprowadzono do systemu teleinformatycznego w trybie art. 6m ust. 1 ustawy z dnia 13 września 1996 r. o utrzymaniu czystości i porządku w gminach (UCPG) 46 pierwszych deklaracji o wysokości opłaty za gospodarowanie odpadami komunalnymi;
2. Przyjęto i wprowadzono do systemu teleinformatycznego w trybie art. 6m ust. 2 UCPG 395 nowych deklaracji o wysokości opłaty za gospodarowanie odpadami komunalnymi;
3. Sporządzono 4 wezwania do wyjaśnienia wątpliwości w złożonej deklaracji o wysokości opłaty za gospodarowanie odpadami komunalnymi w trybie art. 274a Ordynacji podatkowej albo złożenia pierwszej deklaracji „opłatowej”;
4. Wystawiono 176 upomnień w związku z nieterminowym uiszczeniem opłaty za gospodarowanie odpadami komunalnymi; dodatkowo prowadzona była tzw. egzekucja miękka, poprzedzająca wystawienie upomnienia, w stosunku do podatników, którzy nie uregulowali zobowiązań podatkowych
5. Sporządzono i przekazano do windykacji w trybie przepisów postępowania egzekucyjnego w administracji 18 tytułów wykonawczych;

Z gospodarstw domowych w 2021 r. odbierane były następujące rodzaje odpadów:

1. bezpośrednio z nieruchomości
 - niesegregowane (zmieszane) odpady komunalne
 - odpady zbierane w sposób selektywny następujących frakcji:
 - papier,
 - tworzywa sztuczne, metal, odpady opakowaniowe wielomateriałowe,
 - szkło,
 - bioodpady,
 - popiół,
2. w systemie obwoźnych zbiórek dwa razy w roku - odpady wielkogabarytowe (m.in. meble)

W gminnym Punkcie Selektywnej Zbiórki Odpadów Komunalnych, zlokalizowanym przy ul. Słowackiego w Koniecpolu przyjmowane były następujące frakcje odpadów:

- przeterminowane leki i chemikalia,
- odpady niebezpieczne,
- zużyte baterie i akumulatory,
- zużyte opony,
- zużyty sprzęt elektryczny i elektroniczny,
- meble i inne odpady wielkogabarytowe,
- odpady budowlane i rozbiórkowe,
- odpady odzieży,
- odpady niekwalifikujące się do odpadów medycznych powstałych w gospodarstwie domowym w wyniku przyjmowania produktów leczniczych w formie iniekcji i prowadzenia monitoringu poziomu substancji we krwi, w szczególności igieł i strzykawek.

Usługę polegającą na odbiorze i zagospodarowaniu odpadów komunalnych z nieruchomości zamieszkałych oraz nieruchomości wykorzystywanych jedynie przez część roku świadczyło Miejskie Przedsiębiorstwo Komunalne w Koniecpolu Sp. z o. o. Częstotliwość zbierania odpadów komunalnych określona została w Regulaminie utrzymania czystości i porządku dla Gminy Koniecpol. W Koniecpolu przy ul. Słowackiego funkcjonuje gminny Punkt Selektywnej Zbiórki Odpadów Komunalnych (PSZOK). Ponadto w szkołach i przedszkolach na terenie gminy zlokalizowano pojemniki na zużyte baterie.

Dane liczbowe na temat gospodarki odpadami w ujęciu porównawczym, w latach 2016-2021, przedstawia poniższa tabela.

Kod odpadu	Rodzaj odpadu	Masa odpadów					
		2016	2017	2018	2019	2020	2021
20 03 01	Zmieszane odpady komunalne	802,520	832,580	975,700	1057,42	935,03	420,99
15 01 02	Opakowania z tworzyw sztucznych	135,500	396,216	297,551	188,87	325,23	562,18
15 01 07	Opakowania ze szkła	191,750	208,450	238,890	186,83	248,39	267,03
19 12 12	Inne odpady pochodzące z mechanicznej obróbki odpadów	41,480	292,730	226,318	395,14	38,59	188
20 01 21*	Lampy fluorescencyjne i inne zawierające rtęć	0,006	0,044	0,005	0,01	-	-
20 01 23*	Urządzenia zawierające freony	0,383	0,592	0,318	0,489	0,49	3
20 01 35*	Zużyte urządzenia elektryczne i elektroniczne inne niż wymienione w 20 01 21 i 20 01 23 zawierające niebezpieczne składniki	0,757	2,228	3,174	2,16	0,36	3,44

20 01 36	Zużyte urządzenia elektryczne i elektroniczne inne niż wymienione w 20 01 21, 20 01 23 i 20 01 35	1,850	1,349	2,033	2,09	0,37	3,58
20 02 01	Odpady ulegające biodegradacji	372,160	326,880	165,400	108,16	213,38	193,04
15 01 01	Opakowania z papieru i tektury	13,850	37,000	19,540	46,42	58,43	84,64
20 03 07	Odpady wielkogabarytowe	-	23,700	29,740	32,3	61,13	126,7
ex 20 01 99	Popioły z gospodarstw domowych	-	166,180	124,050	137,2	-	-
16 01 03	Zużyte opony	-	10,820	9,799	7,54	7,3	8,47
17 01 01	Odpady betonu oraz gruz betonowy z rozbiórek i remontów	-	7,900	5,200	2,5	2,33	1,98

Na dzień 31 grudnia 2021 r. liczba osób zameldowanych na pobyt stały na terenie miasta i gminy Koniecpol wynosiła 9205, natomiast zadeklarowanych przez właścicieli nieruchomości sumaryczna liczba osób zamieszkujących nieruchomości położone na terenie gminy wynosiła 7437. Różnica 1768 osób pomiędzy liczbą osób zadeklarowanych, a zameldowanych na terenie gminy Koniecpol wynika z faktu, iż osoby te mieszkają na terenie innych gmin, bądź poza granicami kraju, a młodzież ucząca się przebywa w akademikach i internatach.

Liczba złożonych przez właścicieli deklaracji wyniosła: 1768

Ilość deklaracji w ujęciu historycznym przedstawia tabela poniżej.

Rok	Ilość deklaracji	Ilość osób ujętych w deklaracjach
2016	2323	7763
2017	2326	7706
2018	2338	7667
2019	2356	7620
2020	2422	7598
2021	2339	7437

Usuwanie azbestu z terenu Gminy Koniecpol

Realizacja gminnego programu usuwania azbestu i wyrobów zawierających azbest w roku 2021 - odebrano oraz unieszkodliwiono 148,425 Mg odpadów niebezpiecznych na łączną kwotę

63 061,90 zł. Zadanie zostało w całości sfinansowane z pozyskanej dotacji z WFOŚiGW w Katowicach i NFOŚiGW w Warszawie.

Folia rolnicza i inne odpady pochodzące z działalności rolniczej

W 2021 r. NFOŚiGW w Warszawie ogłosił nabór wniosków o dofinansowanie w ramach programu priorytetowego „Usuwanie folii rolniczych i innych odpadów pochodzących z działalności rolniczej”. Gmina Koniecpol złożyła wniosek na łączną kwotę 17 307,00 zł, wartość kwotą dofinansowania 16 025,00 zł, wkład własny 1 282,00 zł (podatek VAT 8% - koszt niekwalifikowany). Okres realizacji do 30 czerwca 2022 r.

Liczba gospodarstw biorących udział w przedmiotowym projekcie wynosi 47.

Szacowana ilość odpadów zadeklarowanych przez rolników wynosi 32,05 Mg.

Masa poszczególnych odpadów w gospodarstwach rolnych:

- odpady z folii rolniczej – 21,990 Mg
- opakowania po nawozach – 2,365 Mg
- opakowania typu Big Bag – 1,600 Mg
- odpady z siatki do owijania balotów – 3,035 Mg
- odpady ze sznurka do owijania balotów – 3,058 Mg



11. INFRASTRUKTURA TECHNICZNA

Na obszarze gminy występuje problem z niewystarczająco rozbudowaną siecią kanalizacji sanitarnej wraz z przyłączami dla budynków oraz brakiem sieci wodociągowej na niektórych obszarach.

Długość czynnej sieci rozdzielczej wodociągowej wzrasta, w roku 2021 wykonano odcinek sieci wodociągowej w ulicy Zamkowej i jodłowej w Koniecpolu wraz z przyłączami oraz wybrano wykonawcę i trwały prace budowlane przy budowie dwóch odcinków sieci wodociągowej z przyłączami obejmujące ul. Mickiewicza, Kościuszki, Przedmieście Przysieka, Przedmieście Podstocze oraz Przedmieście Koniawy w Koniecpolu. Długość czynnej sieci wodociągowej oraz liczbę przyłączy przedstawiają poniższe tabele.

DŁUGOŚĆ CZYNNEJ SIECI ROZDZIELCZEJ [km]																	
Obszar	2005	2006	2007	2008	2009	2010	2011	2012	2013	2014	2015	2016	2017	2018	2019	2020	2021
Obszar Miasta	33,2	33,2	33,2	33,2	33,2	33,2	33,2	33,2	33,2	33,2	33,2	33,2	33,2	33,2	33,55	33,55	33,91
Obszar wiejski	19,7	19,7	19,7	21,0	21,0	21,0	34,6	34,6	40,2	40,2	40,2	53,68	73,55	73,55	73,55	73,55	73,55
Gmina Koniecpol	52,9	52,9	52,9	54,2	54,2	54,2	67,8	67,8	73,4	73,4	73,4	86,88	106,75	106,75	107,1	107,1	107,46

PRZYŁĄCZA PROWADZĄCE DO BUDYNKÓW MIESZKALNYCH I ZBIOROWEGO ZAMIESZKANIA [szt.]																	
Wyszczególnienie	2005	2006	2007	2008	2009	2010	2011	2012	2013	2014	2015	2016	2017	2018	2019	2020	2021
Obszar Miasta	960	983	1 010	1 041	1 069	1 093	1 113	1 138	1 149	1 161	1182	1192	1199	1217	1234	1250	1275
Obszar wiejski	359	362	365	373	377	382	566	580	637	645	656	663	894	1025	1047	1069	1072
Gmina Koniecpol	1 319	1 345	1 375	1 414	1 446	1 475	1 679	1 718	1 786	1 806	1838	1855	2093	2242	2281	2319	2347

WODA DOSTARCZONA GOSPODARSTWOM DOMOWYM [dam ³]																	
Wyszczególnienie	2005	2006	2007	2008	2009	2010	2011	2012	2013	2014	2015	2016	2017	2018	2019	2020	2021
Obszar Miasta	112,5	112,4	118,7	115,1	110,5	113,6	113,3	113,1	117,7	114,1	118	119,8	119,5	122,2	123	142,8	158,0
Obszar wiejski	12,7	14,0	14,9	15,7	15,9	15,4	16,8	21,2	25,3	27,1	30,6	30,9	33,3	38,4	42	53,8	39,4
Gmina Koniecpol	125,2	126,4	133,6	130,8	126,4	129,0	130,1	134,3	143,0	141,2	148,6	150,7	152,8	160,6	165	196,6	197,4

Źródło: opracowanie własne na podstawie danych GUS, Urzędu Miasta i Gminy Koniecpol i MPK w Koniecpolu Sp. z o.o.

Sieć kanalizacyjna na obszarze Gminy Koniecpol jest zarządzana i utrzymywana przez Miejskie Przedsiębiorstwo Komunalne w Koniecpolu Sp. z o.o. W roku 2021 zakończono II etap budowy kanalizacji w dzielnicy Słowik.

Dane na temat sieci kanalizacyjnej przedstawiają tabele poniżej.

DŁUGOŚĆ CZYNNEJ SIECI KANALIZACYJNEJ [km]																		
Wyszczególnienie	2004	2005	2006	2007	2008	2009	2010	2011	2012	2013	2014	2015	2016	2017	2018	2019	2020	2021
Obszar Miasta	4,9	6,4	9,0	10,8	10,8	10,8	14,5	14,5	14,5	19,7	24,3	24,3	24,3	25,4	26,1	31,1	31,1	36,0
Obszar wiejski	0	0	0	0	0	0	0	0	0	0	0	0	0	0	0	0	0	0
Gmina Koniecpol	4,9	6,4	9,0	10,8	10,8	10,8	14,5	14,5	14,5	19,7	25,2	24,3	24,3	25,4	26,1	31,1	31,1	36,0

PRZYŁĄCZA PROWADZĄCE DO BUDYNKÓW MIESZKALNYCH I ZBIOROWEGO ZAMIESZKANIA [szt.]																	
Wyszczególnienie	2005	2006	2007	2008	2009	2010	2011	2012	2013	2014	2015	2016	2017	2018	2019	2020	2021
Obszar Miasta	158	427	491	530	535	621	631	670	714	739	745	751	776	814	1006	1036	1138
Obszar wiejski	0	0	0	0	0	0	0	0	0	0	0	0	0	0	0	0	0
Gmina Koniecpol	158	427	491	530	535	621	631	670	714	739	745	751	776	814	1006	1036	1138

ŚCIEKI ODPROWADZONE [dam ³]																	
Wyszczególnienie	2005	2006	2007	2008	2009	2010	2011	2012	2013	2014	2015	2016	2017	2018	2019	2020	2021
Obszar Miasta	91,7	104,5	105,5	106,9	130,0	187	172	76	101,0	101,0	96,5	101,7	99,4	111,1	190,3	196,4	197,3
Obszar wiejski	0	0	0	0	0	0	0	0	0	0	0	0	0	0	0	0	0
Gmina Koniecpol	91,7	104,5	105,5	106,9	130,0	187	172	76	101,0	101,0	96,5	101,7	99,4	111,1	190,3	196,4	197,3

Źródło: opracowanie własne na podstawie danych GUS, Urzędu Miasta i Gminy Koniecpol i MPK w Koniecpolu Sp. z o.o.



12. POLITYKA SPOŁECZNA

Dokumenty strategiczne z obszaru pomocy społecznej oraz wykluczenia społecznego koncentrują się głównie na szerokim wachlarzu wsparcia dla rodzin i osób potrzebujących pomocy, a także przeciwdziałaniu przemocy, gdzie głównymi celami są reintegracja społeczna, zapobieganie wykluczeniu społecznemu i ponowne włączenie społeczne poprzez pomoc rodzinom w pokonaniu trudności życiowych. Zadania określone w dokumentach strategicznych mających na celu rozwiązywanie problemów społecznych realizuje na terenie gminy przede wszystkim Miejsko - Gminny Ośrodek Pomocy Społecznej w Koniecpolu, udzielający wybranych formy pomocy m.in.: świadczenia wychowawcze, świadczenia rodzinne i opiekuńcze, świadczenia alimentacyjne, dodatki mieszkaniowe, pomoc materialna dla uczniów, zasiłki pielęgnacyjne, zasiłki dla opiekuna, świadczenia rodzicielskie.



W 2021 r. zrealizowano dwa projekty związane z prowadzeniem Klubów Senior + w Koniecpolu przy ul. Szkolnej oraz Starym Koniecpolu przy ul. Ogrodowej w ramach Modułu II - Zapewnienie funkcjonowania Dziennego Domu „Senior+”/Klubu „Senior+”

W ramach projektów Seniorzy mieli zapewniony bezpłatny dostęp do placówek, korzystali z zajęć artystycznych, kulinarnych, sportowych – gimnastyka, Nordic Walking. Organizowane były również wyjazdy krajoznawcze i imprezy okolicznościowe. Z oferty Klubów Seniora mogło korzystać jednocześnie 40 Seniorów.

Na potrzeby realizacji projektów gmina otrzymała dotacje w łącznej wysokości 42 008,00 zł. Projekty realizował Miejsko – Gminny Ośrodek Pomocy Społecznej w Koniecpolu.

POMOC SPOŁECZNA

Miejsko Gminny Ośrodek Pomocy Społecznej w Koniecpolu środki na realizację zadań wykorzystał łącznie w wysokości: 14 716 581,98zł.

Otrzymana dotacja w 2021 r. na zadania zlecone z budżetu państwa wynosiła 12 984 896,80zł i została wykorzystana w kwocie 12 879 678,50 zł

Poniżej przedstawiono wybrane formy pomocy.

ŚWIADCZENIE WYCHOWAWCZE (Program Rodzina 500+)

Otrzymane środki zostały przeznaczone na realizację świadczenia wychowawczego stanowiącego pomoc państwa w wychowywaniu dzieci, a jego celem jest częściowe pokrycie wydatków związanych z wychowywaniem dziecka, w tym z opieką nad nim i zaspokajaniem

jego potrzeb życiowych. Świadczenie wychowawcze wypłacono dla 855 rodzin na kwotę 7 903 233,98 zł, koszty obsługi programu wyniosły 67 046,76 zł.

ŚWIADCZENIA RODZINNE

Otrzymane środki zostały przeznaczone na wypłatę:

- Zasiłków rodzinnych
- Zasiłków pielęgnacyjnych i świadczeń pielęgnacyjnych
- Specjalnych zasiłków opiekuńczych
- Jednorazowej zapomogi z tytułu urodzenia dziecka
- Świadczeń z funduszu alimentacyjnego
- Zasiłków dla opiekuna rodziny
- Świadczeń rodzicielskich
- Składek na ubezpieczenia społeczne
-

Szczegółowe dane dotyczące przeznaczenia środków na świadczenia rodzinne zawiera poniższe zestawienie.

WYPŁATA:

	liczba rodzin	kwota
- zasiłków rodzinnych wraz z dodatkami	309	933 482,09 zł
- zasiłków pielęgnacyjnych	245	578 019,52 zł
- świadczeń pielęgnacyjnych	92	1 870 129,30 zł
- specjalny zasiłek opiekuńczy	16	89 542,00 zł
- jednorazowa zapomoga z tytułu urodzenia dziecka	44	44 000,00 zł
- świadczenie z funduszu alimentacyjnego	25	172 515,34 zł
- zasiłek dla opiekuna	0	0,00 zł
- świadczenie rodzicielskie	35	244 518,90 zł
- składki na ubezpieczenia społeczne	77	357 351,89zł

Resortowy program wspierania zadań z zakresu rodziny - program zadań z zakresu rodziny i systemu pieczy zastępczej – asystent rodziny

Programem objętych było 13 rodzin, w tym na terenie miasta – 10 rodzin, na terenie gminy – 3 rodzin. Rodziny objęte wsparciem asystenta zostały zgłoszone przez pracowników socjalnych, którzy po dokonaniu analizy sytuacji wnioskowali o przydzielenie tej formy pomocy. Działaniem objęte są rodziny, które mają trudności w wypełnianiu funkcji opiekuńczo – wychowawczych i długotrwale pozostają w systemie pomocy społecznej. Są to rodziny niepełne, wielodzietne, nie posiadające właściwego wsparcia w swoim środowisku rodzinnym. Problemy występujące w rodzinach to: nadużywanie alkoholu, ubóstwo, bezrobocie, niepełnosprawność, bezradność w prowadzeniu gospodarstwa domowego. Poprzez różnorodne oddziaływania asystenta podopieczni nabyli umiejętność rozwiązywania problemów wewnątrz rodzinnych, nastąpiła poprawa komunikacji i relacji pomiędzy rodzicami a dziećmi.

Otrzymana dotacja została przeznaczona na wynagrodzenie dla asystenta rodziny zatrudnionego na umowę o pracę oraz na wydatki rzeczowe.

PRAWO DO ŚWIADCZEŃ Z POMOCY SPOŁECZNEJ

Zasiłki okresowe przyznano ogółem 41 osobom, w tym z tytułu bezrobocia: 22, długotrwałej choroby: 2, inne przyczyny: 17.

Zasiłki stałe przyznano decyzjami przez ośrodek na kwotę 257 340,47 zł.

Zasiłki stałe ogółem wypłacano 42 osobom,
w tym dla:

- osoby samotnej: 39
- osoby w rodzinie: 3.

Program „Posiłek w szkole i w domu”

Dożywianiem objętych było 151 dzieci z terenu Gminy Koniecpol uczęszczających do przedszkoli i szkół, w tym: szkoły podstawowe na terenie miasta na kwotę 15 402,00zł, szkoły podstawowe na terenie wsi na kwotę 18 150, 80 zł, przedszkola na kwotę 10 628,00 zł, świadczenie pieniężne w postaci w formie zasiłku celowego na zakup żywności: 3650,00 zł.

Przemoc w rodzinie

Prace kontynuował powołany Zespół Interdyscyplinarny ds. przeciwdziałania przemocy w rodzinie. Odbywały się cykliczne spotkania zespołu w zależności od potrzeb co najmniej raz na kwartał. W 2021 r. odbyło się 4 posiedzeń Zespołu. W związku z wpływającymi Niebieskimi Kartami powoływano 2 grupy robocze do opracowania i realizacji planu pomocy w indywidualnych przypadkach, które odbyły 12 posiedzeń. Praca grup roboczych polegała na diagnozowaniu problemu, opracowaniu planu pomocy, ocenie i weryfikacji podjętych działań. Grupy robocze pełnią również funkcje poradniczo – informacyjne. Prowadzona jest dokumentacja działań podejmowanych wobec rodzin, w których dochodzi do przemocy oraz efektów tych działań. Liczba posiedzeń Zespołu: 4. Liczba osób w rodzinach objętych pomocą Zespołu Interdyscyplinarnego wyniosła 63, a liczba rodzin 21.

Rozpowszechniano informacje i motywowano do uczestnictwa w realizowanym przez Powiatowe Centrum Pomocy Rodzinie w Częstochowie programie korekcyjno - edukacyjnym dla sprawców przemocy domowej oraz zapewnienia pomocy w przypadku interwencji kryzysowych.

Dla skutecznej i sprawnej działalności prowadzono współpracę między Ośrodkiem Pomocy Społecznej, Policją, Gminną Komisją Rozwiązywania Problemów Alkoholowych i Narkomanii, placówkami oświatowymi oraz placówkami służby zdrowia z terenu gminy.

W 2021 r. były prowadzone postępowania w 21 rodzinach, w których założono „Niebieską Kartę”

Program FEAD

W ramach współpracy z Parafialnym Zespołem Caritas przy Parafii Św. Michała w Koniecpolu, który pozyskuje żywność z Banku Żywności w ramach programu FEAD pracownicy MGOPS w Koniecpolu w 2021 r. wydali 433 skierowań uprawniających do otrzymania bezpłatnej żywności 1024 osobom w rodzinach. Kryterium dochodowe w 2021r. uprawniające do otrzymania skierowania wynosiło 220 % kryterium dochodowego z ustawy o pomocy społecznej, tj. dla osoby samotnej 1 707,20zł oraz dla osoby w rodzinie 1 320, 00zł.



13. BEZROBOCIE

Poważnym problemem na terenie całej Gminy Koniecpol jest bezrobocie. **Na koniec roku 2021 odnotowano znaczny spadek rejestrowanego bezrobocia w gminie Koniecpol. O 89 zmniejszyła się liczba osób bezrobotnych, która na koniec 2021 roku była najniższa w okresie ostatnich 15 lat i spadła poniżej 500 osób.** Większe bezrobocie występuje na obszarach wiejskich, gdzie struktura tego zjawiska jest zróżnicowana. W niektórych sołectwach problem jest tym większy, ponieważ występuje bezrobocie długotrwałe. Przyczyną bezrobocia na obszarach wiejskich jest brak miejsc pracy w pobliżu miejsca zamieszkania.

Dane na temat bezrobocia przedstawiają tabele poniżej.

Wyszczególnienie	2006	2007	2008	2009	2010	2011	2012	2013	2014	2015	2016	2017	2018	2019	2020	2021
Mężczyźni	505	414	455	511	461	485	529	522	467	426	338	301	255	237	275	220
Kobiety	558	505	516	500	489	553	512	527	466	425	324	310	319	278	295	261
Ogółem	1 063	919	971	1 011	950	1 038	1 041	1 049	933	851	662	611	574	515	570	481

Źródło: opracowanie własne na podstawie PUP w Częstochowie

AKTYWNE FORMY PUP W CZĘSTOCHOWIE – GMINA KONIECPOL									Razem aktywne formy PUP
Rok	Podjęcie działalności gospodarczej	Podjęcie pracy w ramach refundacji kosztów wyposażenia stanowiska pracy	Prace Interwencyjne	Roboty Publiczne	Szkolenia	W tym w ramach bonu szkoleniowego	Staż	Podjęcie pracy w ramach bonu na zasiedlenie	
2015	23	33	17	17	31	9	121	18	269
2016	20	29	25	20	21	16	134	14	279
2017	18	25	15	28	14	9	141	8	258
2018	15	15	22	22	11	7	83	6	181
2019	20	8	20	18	14	8	104	3	195
2020	0	6	7	19	3	2	50	6	93
2021	0	4	23	20	0	0	56	6	109
Ogółem	96	120	129	144	94	51	689	61	1384

Źródło: opracowanie własne na podstawie PUP w Częstochowie

INFORMACJA O SYTUACJI NA LOKALNYM RYNKU PRACY – GMINA KONIECPOL	
Wyszczególnienie	Oferty pracy
2015	309
2016	274
2017	395
2018	334
2019	266
2020	112
2021	181
Ogółem	1871

Źródło: opracowanie własne na podstawie PUP w Częstochowie



14. EDUKACJA

Oświata i opieka nad dziećmi

Na terenie Gminy od września 2020 roku w budynku SP ZOZ Miejska Przychodnia Rejonowa w Koniecpolu przy ul. Armii Krajowej 2 funkcjonuje żłobek samorządowy o nazwie „Wesoły Skrzat”, zapewniający opiekę nad dziećmi w wieku do lat 3. Żłobek dysponuje 2 pomieszczeniami dydaktycznymi, zapleczem kuchennym i socjalnym, niezbędnymi sanitariatami oraz częścią szatniową i komunikacyjną, zapewniając tym samym możliwość opieki dla 19 dzieci.

System opieki nad dziećmi w wieku przedszkolnym (3-6 lat) opiera się w Gminie na dwóch placówkach – wszystkie znajdują się na obszarze miasta Koniecpol. Od 2013 r. funkcjonują w Gminie dwa przedszkola. Ze względu na brak placówek przedszkolnych na terenach wiejskich funkcjonują w dwóch szkołach podstawowych oddziały przedszkolne.

W Gminie Koniecpol działają cztery szkoły podstawowe – dwie na obszarach wiejskich i dwie w mieście Koniecpol.

Wyszczególnienie		2016		2017		2018		2019		2020		2021	
		Liczba miejsc	Liczba dzieci	Liczba miejsc	Liczba dzieci	Liczba miejsc	Liczba dzieci	Liczba miejsc	Liczba dzieci	Liczba miejsc	Liczba dzieci	Liczba miejsc	Liczba dzieci
Opieka nad dziećmi w wieku do lat 3	Samorządowy Żłobek w Koniecpolu „Wesoły Skrzat”	0	0	0	0	0	0	0	0	19	6*	19	14,5*
Wychowanie przedszkolne	Przedszkole nr 1	110	89	110	93	95	93	95	95	97	97	110	108
	Przedszkole nr 2	95	73	95	91	95	87	95	83	95	77	95	83
	Niepubliczne Przedszkole „Jaś i Małgosia”	60	41	60	54	60	48	60	49	65	39	65	31
	Oddział przedszkolny w SP Rudniki (organ prowadzący SRW)	50	22	50	17	50	25	50	32	50	25	50	29
	Oddział przedszkolny w SP Łysinach (organ prowadzący SRW)	25	11	25	15	25	17	25	13	25	15	25	14
	Razem – wychowanie przedszkolne	340	236	340	270	325	270	325	272	332	253	345	265
Szkoła podstawowa	ROK	2016		2017		2018		2019		2020		2021	
	Opis	Liczba uczniów		Liczba uczniów		Liczba uczniów		Liczba uczniów		Liczba uczniów		Liczba uczniów	
		SP	G	SP	G	SP z klasami gimnazjum		SP		SP		SP	

Szkoła Podstawowa nr 1	224	130	188	130	308	302	271	273
	354		318					
Szkoła Podstawowa nr 2	204	122	189	112	301	308	266	247
	326		301					
Szkoła Podstawowa Rudniki	49		48		45	46	53	51
Szkoła Podstawowa Łysiny	38		30		30	38	33	36
Razem uczniów szkół podstawowych i klas gimnazjów	767		697		684	694	623	607

Źródło: dane przekazane ze szkół i według stanu na 30 września 2021 r.

* Liczba dzieci w żłobku średnio miesięcznie w roku



15. INFRASTRUKTURA REKREACYJNA

W Gminie Koniecpol znajduje się jeden park spacerowo-wypoczynkowy o powierzchni 6,5 ha. Łączna powierzchnia parków, zieleńców oraz terenów zieleni osiedlowej w całej Gminie wynosi 10,11 ha. W posiadaniu Gminy znajduje się także 14,4 ha lasów. Tereny zielone zajmują 0,1% powierzchni całej Gminy.

Jednym z obszarów atrakcyjnych pod względem przyrodniczym jest Dolina Pilicy. Powierzchnię 71,2 ha zajmują tu parki i rezerwat przyrody oraz użytki ekologiczne. Na szczególną uwagę zasługują okoliczne kompleksy leśne o zróżnicowanym drzewostanie. Występują również tereny myśliwskie, pod nadzorem Polskiego Związku Łowieckiego.

Gmina Koniecpol jest zlokalizowana na atrakcyjnym przyrodniczo terenie. Główną zaletą jest możliwość organizacji wolnego czasu dla różnych grup odbiorców: myśliwych, wędkarzy, miłośników wycieczek rowerowych i pieszych. Rozwój infrastruktury sportowo-rekreacyjnej, zagospodarowanie nieużytkowanych terenów nad zalewem i odpowiednia reklama nowych miejsc wypoczynku, będą korzyścią nie tylko dla lokalnej społeczności, ale również zachętą do przyjazdu dla turystów z poza obszaru Gminy. Z ogólnodostępnych internetowych portali turystycznych, wynika, że na terenie Gminy Koniecpol jest jednak mała liczba miejsc noclegowych.



Infrastruktura sportowa

Na obszarze Koniecpola funkcjonują cztery obiekty sportowe – dwa orliki przy Zespołach Szkół nr 1 i 2, hala sportowa przy Zespole Szkół nr 2 oraz stadion sportowy. Stan techniczny orlików jest bardzo dobry, jednak stadion wymaga remontu. Planowana jest również termomodernizacja hali sportowej.



16. KULTURA

Dom Kultury w Koniecpolu w 2021 roku realizował zadania statutowe w celu zaspokojenia potrzeb kulturalnych lokalnego społeczeństwa. Liczba zatrudnionych pracowników na dzień 31 grudnia 2021 roku wynosiła 12 osób (w przeliczeniu 8,25 etatów), w tym:

w Domu Kultury zatrudnionych było 9 osób (w przeliczeniu 5,75 etatu)

- Dyrektor – 1 etat
- Instruktor- 2,75 etatu
- Pomoc administracyjno - biurowa – 1 etat
- Pracownik gospodarczy – 1 etat

w Bibliotece zatrudnione były 3 osoby (2,5 etatu)

- Kierownik Biblioteki- 1 etat
- Bibliotekarz - 1,5 etatu

W pierwszych miesiącach 2021 roku Dom Kultury w Koniecpolu prowadził, ze względu na obowiązujące obostrzenia, działalność online. Były to takie wydarzenia jak:

- ✚ słuchowisko „Rzecz o Koniecpolu”
- ✚ Ferie z Domem Kultury – Geocaching, Quest,
- ✚ Słuchowiska: „Pies czy Kot”, „Babiniec” 4 odcinki,
- ✚ Akcja „Za co kochasz swoją Babcię i Dziadka” z okazji Dnia Babci i Dnia Dziadka
- ✚ Konkurs plastyczny „A ja tak to widzę”,
- ✚ Filmiki dla najmłodszych uczestników zajęć Smyko-Multisensoryki i Akademii Figle-Migle – 6 filmików,
- ✚ Przygotowanie i wydrukowanie ulotki informacyjnej o Domu Kultury w pandemii,
- ✚ Obchody 5-lecia Domu Kultury w Koniecpolu – plakaty, banery, prezentacje zdjęć, filmiki,
- ✚ Film o zmianach jakie zaszły w budynku do maja 2021,
- ✚ Sonda uliczna z okazji 5-lecia DK
- ✚ IV Ogólnopolski Konkurs Wokalny „Wiosna z przebojami Anny Jantar” – w całości online – przesłuchania, koncert laureatów
- ✚ Quiz na Międzynarodowy Dzień Ochrony Zabytków
- ✚ Gra na Międzynarodowy Dzień Tańca

✚ Bajka o Czerwonym Kapturku

✚ Koncert wokalny z okazji Dnia Matki

Wydarzenia zorganizowane z udziałem publiczności:

30.05.2021 – Dzień Dziecka

20.06.2021 – Wianki

05 - 16.07.2021 – Wakacje z Domem Kultury

25.07.2021 – Muzyczne lato – koncert na Rynku

31.07.2021 – konkurs na piosenkę o Koniecpolu

01.08.2021 - Muzyczne lato – koncert na Rynku

07.08.2021 – Plener malarski „Koniecpol na sztalugach”

08.08.2021 - Muzyczne lato – koncert na Rynku

15.08.2021 - Muzyczne lato – koncert na Rynku

22.08.2021 – V Festiwal Muzyki Organowej i Kameralnej – pierwszy koncert

04.09.2021 – Narodowe Czytanie

05.09.2021 – obchody 82 rocznicy wybuchu II Wojny Światowej

12.09.2021 – Wydarzenie „Koniecpol - miasto hetmańskie”

19.09.2021 – uroczystość odsłonięcia pomnika Ofiar Zbrodni Katyńskiej

26.09.2021 - V Festiwal Muzyki Organowej i Kameralnej – drugi koncert

17.10.2021 - V Festiwal Muzyki Organowej i Kameralnej – trzeci koncert

05.11.2021 – współorganizacja uroczystości sadzenia buka kardynalskiego

11.11.2021 – obchody Święta Niepodległości

14.11.2021 – Gminny Dzień Seniora

14.11.2021 – premiera przedstawienia „Festiwal”

Listopad 2021 – konkurs fotograficzny – KOLORY

04.12.2021 – Powiatowy Mikołajkowy Turniej Szachowy

05.12.2021 – Mikołajki

19.12.2021 – Jarmark Bożonarodzeniowy

DZIAŁALNOŚĆ BIBLIOTEKI PUBLICZNEJ MIASTA I GMINY KONIECPOL

Biblioteka uhonorowała 100 rocznicę urodzin Krzysztofa Kamila Baczyńskiego przyjmując patronat poety w 2021 roku.

I. Promocja czytelnictwa i wydarzenia popularyzacyjne:

- ✚ W ciągu całego roku - „Salonik Poetycki” – czytanie poezji Baczyńskiego przez aktorów Teatru Adama Mickiewicza w Częstochowie oraz promowanie lokalnych poetów (Online);
- ✚ 04.01 – 15.01 2021 Feryjne spotkania z Beniem. „Biblioteka krok po kroku” 6 lekcji bibliotecznych (Online);
- ✚ 19.01.2021 Przygoda Puchatka w teatryku cieni – z okazji Międzynarodowego Dnia Kubusia Puchatka (Online);
- ✚ W każdy wtorek (w czasie pandemii) „Czytanie na dywanie” z udziałem zaproszonych gości (strażak, policjant, ksiądz, pielęgniarki, kosmetyczki, stomatolodzy i inni)
- ✚ 01.03 – 31.03 „V Ogólnopolskie Czytanie Jeżycjady Małgorzaty Musierowicz”. Do udziału zaprosiliśmy Warsztaty Terapii Zajęciowej w Koniecpolu, wychowanków z Bogumiłka, nauczycieli i młodzież ze SP nr 2 w Koniecpolu (Online);
- ✚ 23.04.2021 „Światowy Dzień Książki i Praw Autorskich” – pogadanka z dziećmi ze Szkoły Podstawowej w Rudnikach. Zajęcia stacjonarne;
- ✚ 06.05 – 15.05.2021 Tydzień Bibliotek pod hasłem „Znajdziesz mnie w bibliotece”. Pisarze (M. Majcher, E. Cieleś, M. Ulatowska. J. Skowroński, W. Sobalak, A. Płowiec, Śpiewająca Biblioteka) pozdrawiali czytelników jednocześnie promując swoje książki (Online);
- ✚ 24.05.2021 Wycieczka dzieci z Przedszkola „Jaś i Małgosia”- Filia;
- ✚ 29.05.2021 Dzień Działacza Kultury – filmik z życzeniami (Online);
- ✚ 09.06.2021 Lekcja biblioteczna „Książka moim przyjacielem” z okazji Dnia Przyjaciela;
- ✚ Czerwiec. Akcja czytelnicza „Dziś słuchamy, a jutro sami czytamy”. Zaprzyjaźnione przedszkola włączyły się do akcji promującej czytelnictwo wśród dzieci;
- ✚ Lipiec. Współpraca ze Świetlicą Środowiskową w Koniecpolu. W ramach wspólnych działań dzieci i młodzież szkolna bawiły się w układanie i rozwiązywanie zagadek;
- ✚ Lipiec. Wakacje z książką. Czytanie fragmentów książki „Skąd się biorą bajki” (Online);
- ✚ Lipiec. Konkurs plastyczny „Wakacje z Beniem”;
- ✚ 09.07.2021 Konkurs „Rozdanie” (Online);
- ✚ 27.07.2021 Wieczór poezji z ks. Sylwestrem Kubikiem;
- ✚ 02.08. - 30.06.2021 - dostęp do ebooków na platformach: ebookpoint BIBLIO, IBUK libra oraz Legimi (Marszałkowski Budżet Obywatelski);
- ✚ Sierpień. Wystawa fotografii z rodzinnego albumu Pani Elżbiety Pytlewskiej – Jelonek „Mieszkałam nad rzeką Pilicą”;
- ✚ Wrzesień. Cykl spotkań w ramach projektu „Baśń – konieczny element dzieciństwa”;
- ✚ (Czytanie baśni, 3 konkursy plastyczne, „Bal na zamku” w teatryku kamashibai, baśniowy wieczór kostiumowy).
- ✚ 04.09.2021 Narodowe Czytanie z aktorką Emilią Krakowską;
- ✚ 15.09.2021 Lekcja biblioteczna „Międzynarodowy Dzień Kropki”;
- ✚ 22.09.2021 Lekcja biblioteczna „ Order uśmiechu”;

- ✚ 29.09.2021 Dzień Głośnego Czytania. „Jabłuszko rumiane” w teatrzyku kamashibai.
- ✚ 22.10.2021 Spotkanie autorskie z pisarką Anną Płowiec;
- ✚ Listopad. Wystawa „Baśń – konieczny element dzieciństwa”;
- ✚ 4.11.2021 Lekcja biblioteczna „Szczepimy i chronimy przyrodę”;
- ✚ 25.11.2021 Lekcja biblioteczna „ Dzień Pluszowego Misia”.

II. Akcje czytelnicze i święta książki, w których Biblioteka brała udział:

- ✚ Kampania Instytutu Książki „Mała książka – wielki człowiek”;
- ✚ Targi Książki w Krakowie.

Statystyka – liczba czytelników

Liczba czytelników	
Rok	Czytelnicy
2017	1045
2018	1035
2019	997
2020	911
2021	926

W 2021 roku Biblioteka wypożyczyła 16810 woluminów.



17. BEZPIECZEŃSTWO PUBLICZNE

Polityka i przyjęte strategie dotyczące bezpieczeństwa publicznego koncentrują się głównie na przeciwdziałaniu przestępczości, bezpieczeństwie przeciwpożarowym oraz zabezpieczeniach przeciwpowodziowym, a także działaniach związanych z bezpieczeństwem ruchu drogowego, w szczególności pieszych.

Interwencje policyjne, przestępstwa i wykroczenia na obszarze Gminy Koniecpol zdarzają się najczęściej na obszarze Miasta, łącznie w 2021 roku odnotowano 2375 zdarzeń. Na obszarze Gminy miały miejsce 72 kolizje drogowe oraz 8 wypadków drogowych, w których śmierć poniosła jedna osoba, a 12 zostało rannych. Najwięcej wypadków miało miejsce na drogach wojewódzkich (5 szt.), jeden na drodze powiatowej i dwa na drogach gminnych. Kolizji natomiast było najwięcej na drogach gminnych (27 szt.) oraz wojewódzkich (26 szt.), najmniej na drogach powiatowych – 19 szt. Odnotowano łącznie 105 przestępstw kryminalnych (na terenie miasta – 85, na terenach wiejskich – 20) oraz 364 wykroczenia.

Szczegóły prezentuje poniższa tabela:

Wypadki i kolizje drogowe w 2021 r.

Wyszczególnienie	Wypadki drogowe			Kolizje drogowe
	Szt.	Liczba zabitych	Liczba rannych	Szt.
Obszar miejski	3	1	5	43
Obszar wiejski	5	0	7	29
Gmina Koniecpol (RAZEM)	8	1	12	72

Wyszczególnienie	Wypadki drogowe			Kolizje drogowe
	Szt.	Liczba zabitych	Liczba rannych	Szt.
Drogi gminne	2	0	4	27
Drogi powiatowe	1	1	0	19
Drogi wojewódzkie	5	0	8	26
Podsumowanie (RAZEM)	8	1	12	72

Źródło: opracowanie własne na podstawie danych Komendy Miejskiej Policji w Częstochowie

W ramach ochrony przeciwpożarowej na terenie Miasta i Gminy znajduje się 10 jednostek Ochotniczej Straży Pożarnej, między innymi w miejscowościach: Koniecpol, Stary Koniecpol, Łysiny, Okołowice, Radoszewnica, Luborcza, Kuźnica Grodziska. Na terenie gminy znajduje się 5,49 km rzek z czego 3,28 km jest uregulowanych. W celach ochrony terenów i mieszkańców istnieją wały przeciwpowodziowe w wielkości 8,6 km co pozwala zabezpieczyć ok. 1800 ha powierzchni. Ponadto, na terenie gminy znajdują się dwa zbiorniki retencyjne zabezpieczające rejon miasta Koniecpol przed zalewaniem. Połączenie rzeki Białki i Pilicy stanowi zabezpieczenie przez rozlewaniem się wód rz. Białki. W południowej części gminy wskazane są inwestycje mające na celu uregulowanie odcinka rzeki Pilicy w sąsiedztwie miejscowości Kuźnica Wąsowska i Łysaków. Zabezpieczenia mają chronić mieszkańców i tereny przed skutkami, jakie nastąpiły po powodzi w lipcu 1997 roku.



18. POLITYKA GMINNEJ KOMISJI PROFILAKTYKI I ROZWIĄZYWANIA PROBLEMÓW ALKOHOLOWYCH

Gminna Komisja Rozwiązywania Problemów Alkoholowych w Koniecpolu działała w 2021 r. na podstawie Zarządzenia nr 59/2015 z dnia 18 sierpnia 2015 r. Burmistrza Miasta i Gminy w Koniecpolu w sprawie powołania Gminnej Komisji Rozwiązywania Problemów Alkoholowych w Koniecpolu oraz Zarządzenia nr 27/2017 z dnia 2 marca 2017 r. Burmistrza Miasta i Gminy w Koniecpolu w sprawie zmiany Zarządzenia Burmistrza Miasta i Gminy Koniecpol z dnia 18 sierpnia 2015 r.

Działalność w/w Komisji w 2021 roku opierała się o ustawę w wychowaniu w trzeźwości i przeciwdziałania alkoholizmowi z dnia 26 października 1982 r. (t.j. Dz. U. z 2021 r. poz. 1119 ze zm.), oraz uchwałę Rady Miejskiej nr XXXII/275/2021 z dnia 11 lutego 2021 r. w sprawie przyjęcia Gminnego Programu Profilaktyki i Rozwiązywania Problemów Alkoholowych na 2021 r. w Gminie Koniecpol.

Do podstawowych działań komisji należało:

1. Motywowanie i kierowanie osób uzależnionych do podejmowania leczenia;
2. Wyrażanie opinii w sprawach sfinansowania i dofinansowania przedsięwzięć w zakresie realizacji Gminnego Programu Profilaktyki i Rozwiązywania Problemów Alkoholowych w Gminie Koniecpol;
3. Współdziałanie z instytucjami i organizacjami w sprawach profilaktyki i zapobiegania nowym problemom alkoholizmu;
4. Opiniowanie wniosków o wydanie zezwolenia na sprzedaż napojów alkoholowych;
5. Współpraca z Urzędem Miasta i Gminy w Koniecpolu, Komisariatem Policji w Koniecpolu Miejsko- Gminnym Ośrodkiem Pomocy Społecznej, Zespołem Interdyscyplinarnym, Punktem Konsultacyjnym;
6. Zmniejszanie rozmiaru aktualnie istniejących problemów alkoholowych, problemów narkomani oraz przemocy w rodzinie poprzez wspieranie działań mających na celu promowanie postaw społecznych ważnych dla profilaktyki i rozwiązywania problemów alkoholowych i narkomanii.

Komisja w 2021 r. zebrała się 12 razy.

Do Gminnej Komisji Rozwiązywania Problemów Alkoholowych wpłynęło 25 wniosków, MGOPS, kuratora sądowego oraz od członków rodzin osób nadużywających alkohol. Komisja stosując specjalne środki zapobiegawcze z powodu zagrożenia epidemicznego w kraju spowodowanego COVID 19 zaprosiła na posiedzenie komisji 12 osób. Członkowie komisji niejednokrotnie próbowali zmotywować telefonicznie do leczenia uzależnienia alkoholowego. Osoby dotknięte problemem nadużywania alkoholu komisja motywowała do podjęcia terapii, kierowała do Punktu Konsultacyjnego lub Sądu Rodzinnego o przymusowe skierowanie na terapię. Liczba wniosków wystanych do sądu – 19.

Na posiedzeniach rozpatrzono 14 podań o wydanie nowych zezwoleń w punktach sprzedaży.

Komisja kierowała telefonicznie osoby uzależnione do Punktu Konsultacyjnego, z którego do dnia 22. 11. 2021 r. skorzystało 29 osób uzależnionych oraz 32 osoby współuzależnione. Osobom uzależnionym udzielono 142 porady oraz 121 porad osobom współuzależnionym. Ponadto udzielono 30 porad 9 osobom z innymi problemami uzależnieniowymi.

Na posiedzeniach komisji rozpoznawano również, inne sprawy w tym:

- komisja zapoznawała się z pismami (postanowieniami) przychodzącymi z sądu;
- członkowie komisji opracowali projekt Gminnego Programu Profilaktyki i Rozwiązywania Problemów Alkoholowych oraz Gminny Program Zapobiegania Narkomanii na 2022 rok.

GKRPA wykonywała swe zadania z myślą o jak najlepszym wykorzystaniu środków i sposobów na walkę z alkoholizmem i innymi używkami dla dobra całej społeczności gminy.



19. PROGRAM WSPÓŁPRACY Z ORGANIZACJAMI POZARZĄDOWYMI

Na podstawie art. 5 a ust. 1 ustawy z dnia 24 kwietnia 2003 r. o działalności pożytku publicznego i o wolontariacie (tj. Dz.U. 2020 poz. 1057 z późn. zm.), Rada Miasta i Gminy Koniecpol Uchwałą Nr XXXI/266/2020 z dnia 21 grudnia 2020 roku przyjęła „Roczny Program Współpracy Miasta i Gminy Koniecpol z organizacjami pozarządowymi oraz podmiotami wymienionymi w art. 3 ust. 3 ustawy o działalności pożytku publicznego i o wolontariacie na rok 2021.

1. Celem głównym programu było zaspokajanie potrzeb społecznych mieszkańców Miasta i Gminy oraz wzmocnienie rozwoju społeczeństwa obywatelskiego poprzez budowanie i umacnianie partnerstwa pomiędzy Urzędem Miasta i Gminy a organizacjami pozarządowymi oraz podmiotami, o których mowa w art. 3 ust. 3 Ustawy.

Realizacja tego Celu nastąpiła poprzez realizację celów szczegółowych Programu:

- poprawa jakości życia mieszkańców Miasta i Gminy poprzez pełniejsze zaspokojenie ich potrzeb,
- racjonalne wykorzystanie publicznych środków finansowych,
- wspieranie organizacji pozarządowych w realizacji ich zadań statutowych,
- otwarcie na innowacyjność i konkurencyjność w wykonywaniu zadań publicznych,
- podniesienie efektywności i działań w sferze wykonywania zadań publicznych,
- integracja organizacji lokalnych obejmujących zakresem działania sferę zadań publicznych,
- wzmocnienie potencjału organizacji oraz rozwój wolontariatu,
- promowanie i wzmocnianie postaw obywatelskich.

2. Współpraca Urzędu Miasta i Gminy Koniecpol z organizacjami pozarządowymi oraz podmiotami, o których mowa w art. 3 ust. 3 ustawy odbywała się na zasadach:

- pomocniczości - zgodnie, z którą Gmina powierza organizacjom realizację zadań własnych, a organizacje zapewniają ich wykonanie w sposób ekonomiczny, profesjonalny i terminowy,
- suwerenności stron zgodnie, z którą stosunki pomiędzy Urzędem Miasta i Gminy, a organizacjami kształtowane są z poszanowaniem wzajemnej autonomii i niezależności w swojej działalności statutowej,
- partnerstwa - co oznacza dobrowolną współpracę równorzędnych sobie podmiotów w rozwiązywaniu wspólnie zdefiniowanych problemów i osiągnięciu razem wytyczonych celów, efektywności - co oznacza wspólne dążenie do osiągnięcia możliwie największych efektów realizacji zadań publicznych,
- uczciwej konkurencji co oznacza wymóg udzielania tych samych informacji odnośnie wykonywanych działań, zarówno przez podmioty publiczne jak i niepubliczne, a także obowiązek stosowania tych samych kryteriów przy dokonywaniu oceny tych działań i podejmowaniu decyzji ich finansowania,
- jawności zgodnie, z którą wszystkie możliwości współpracy Urzędu Miasta i Gminy z organizacjami są powszechnie wiadome oraz jasne i zrozumiałe w zakresie stosowanych procedur i kryteriów podejmowania decyzji.

3. Przedmiotem współpracy Urzędu Miasta i Gminy z organizacjami pozarządowymi było:

- realizacja zadań publicznych Miasta i Gminy określonych w ustawach, w zakresie odpowiadającym jej zadaniom własnym,
- konsultowanie projektów aktów prawa miejscowego na etapie ich tworzenia
- określanie potrzeb społecznych i sposobu ich zaspokajania,
- podwyższanie efektywności działań kierowanych do mieszkańców Gminy.

Realizacja zadań publicznych Miasta i Gminy określonych w ustawach, w zakresie odpowiadającym jej zadaniom własnym.

Burmistrz Miasta i Gminy Koniecpol w 2021 roku ogłosił otwarty konkurs ofert na wsparcie realizacji zadania publicznego w zakresie przeciwdziałania uzależnieniom i patologiom społecznym w Gminie Koniecpol, Zarządzeniem nr 51/2021 z dnia 20.04.2021 r.

W dniu 17.05.2021 r. Komisja konkursowa powołana przez Burmistrza Miasta i Gminy Koniecpol, Zarządzeniem Burmistrza nr 70/2021 z dnia 12.05.2021 r. w ramach „Otwartego konkursu ofert na wsparcie realizacji zadania publicznego w zakresie przeciwdziałania uzależnieniom i patologiom społecznym w Gminie Koniecpol w 2021 r.” rozstrzygnęła konkurs.

Dotacje uzyskały następujące organizacje:

- Klub Sportowy „Dragon”, Ponik ul. Koniecpolska 26, 42-253 Janów, – 4 000,00 zł (słownie: *cztery tysiące złotych*);
- Miejski Ludowy Klub Sportowy "PILICA" Koniecpol, ul. Zamkowa 27, 42-230 Koniecpol – 89 300,00 zł (słownie: *osiemdziesiąt dziewięć tysięcy trzysta złotych*);
- Stowarzyszenie na rzecz rozwoju wsi Rudniki i okolic „Kuźnia Przyszłości”, Rudniki 1A, 42-230 Koniecpol - 3 500,00 zł (słownie: *trzy tysiące pięćset złotych*);
- Związek Harcerstwa Polskiego Chorągiew Kielecka, ul. Pańska 1A, 25-811 Kielce – 12 000,00 zł (słownie: *dwanaście tysięcy złotych*)
- Stowarzyszenie "Przyjaciele Szkoły" w Koniecpolu, ul. Szkolna 17, 42-230 Koniecpol – 11 293,20 zł (słownie: *jedenastęście tysięcy dwieście dziewięćdziesiąt trzy złote 20/100*)
- Stowarzyszenie „Okołowianki”, Okołowice ul. Łanowa 5, 42-230 Koniecpol – 4 900,00 zł (słownie: *cztery tysiące dziewięćset złotych*)

W roku 2021 zostały udzielone dotacje w trybie uproszczonym na podstawie art. 19a ustawy z dnia 24 kwietnia 2003 r. o działalności pożytku publicznego i wolontariacie.

Dotacje uzyskały następujące organizacje:

- Miejski Ludowy Klub Sportowy "PILICA" Koniecpol, ul. Zamkowa 27, 42-230 Koniecpol – 10 000,00 zł (słownie: *dziesięć tysięcy złotych*);
- Stowarzyszenie "Przyjaciele Szkoły" w Koniecpolu, ul. Szkolna 17, 42-230 Koniecpol – 10 000,00 zł (słownie: *dziesięć tysięcy złotych*)

Konsultowanie projektów aktów prawa miejscowego na etapie ich tworzenia.

Konsultacje w sprawie przyjęcia Roczego Programu Współpracy Miasta i Gminy Koniecpol z organizacjami pozarządowymi oraz podmiotami wymienionymi w art. 3 ust. 3 ustawy o działalności pożytku publicznego i o wolontariacie na rok 2021 odbywały się od dnia 29.10.2020 r. do dnia 19.11.2020 r. W trakcie trwania konsultacji nie zgłoszono uwag ani opinii do projektu w/w programu.

4. Współpraca z organizacjami pozarządowymi opierała się również na doradztwie udzielanym przez pracowników Urzędu w zakresie pozyskiwania środków finansowych oraz w zakresie organizacji imprez kulturalnych.

5. Ewaluacja Programu:

- liczba ogłoszonych otwartych konkursów ofert – 1;
- liczba ofert złożonych w otwartych konkursach ofert - 8, w tym liczba organizacji – 8;
- liczba zawartych umów na realizację zadania publicznego, w tym liczba organizacji – 6;
- liczba umów, które nie zostały zrealizowane lub zostały rozwiązane przez Gminę z przyczyn zależnych od organizacji – 0;
- liczba beneficjentów biorących udział w zadaniu publicznym – 6;
- wysokość kwoty w całości udzielonych dotacji w poszczególnych obszarach – 124 993,20 zł;
- liczba ofert wspólnych złożonych przez organizacje – 0 ;
- wysokość środków finansowych przeznaczonych na realizację Programu 135 000,00 zł;
- liczba projektów aktów prawa miejscowego stanowionych przez Radę konsultowanych przez organizacje – 1;
- liczba spotkań z przedstawicielami organizacji – 0.

6. Aktywność i rozwój organizacji pozarządowych w dużej mierze zależały od działań i wsparcia samorządu Gminy, jednak dużym ograniczeniem działalności stowarzyszeń była sytuacja epidemiologiczna. Aktywizacja mieszkańców nie była tak intensywna jak w poprzednich latach ze względu na panujące obostrzenia i ograniczenia kontaktów międzyludzkich.

Działalność stowarzyszeń sprzyjała rozwojowi Gminy, która zyskuje partnera do rozwiązywania problemów społecznych i gospodarczych na swoim terenie.

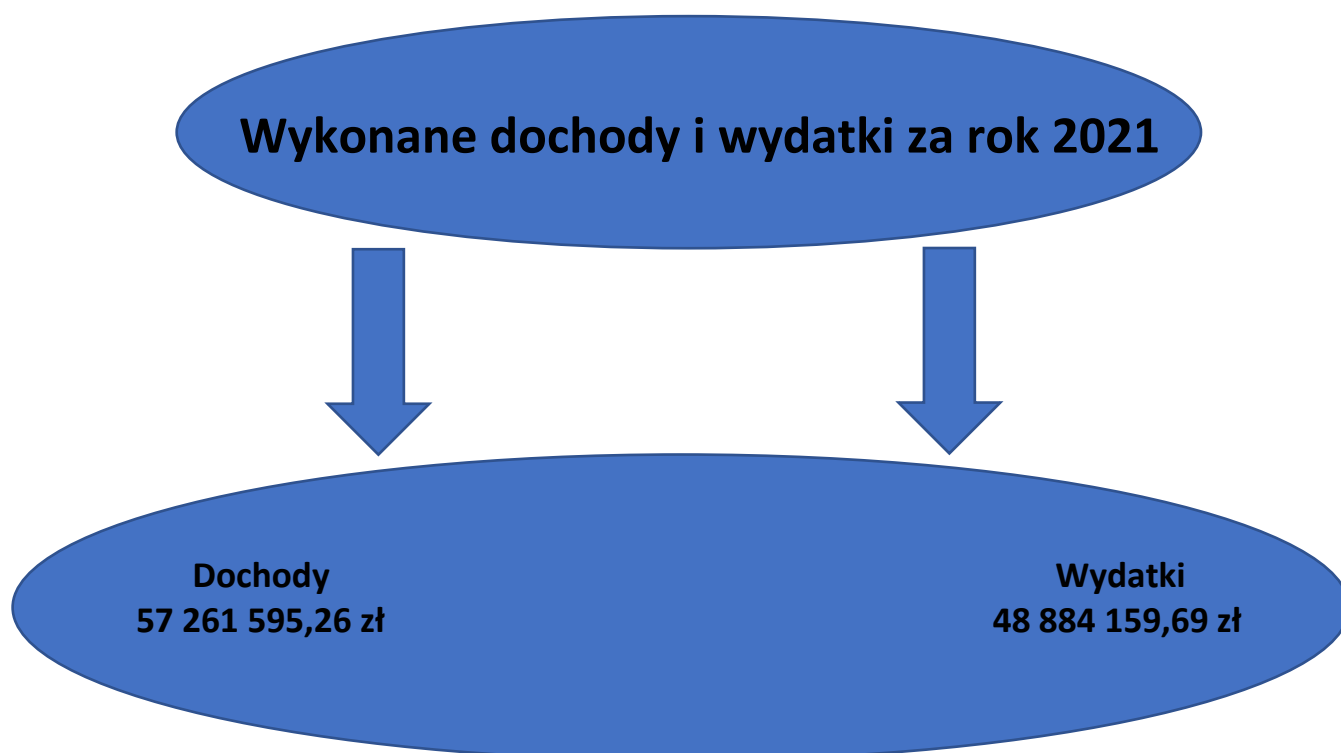
W roku 2022 współpraca samorządu Miasta i Gminy Koniecpol z organizacjami pozarządowymi powinna ewaluować w kierunku zwiększenia możliwości absorpcji środków finansowych pozyskanych na zadania i projekty realizowane przez Stowarzyszenia na terenie naszej Gminy.



20. FINANSE GMINY

Wykonane dochody i wydatki za rok 2021 wynoszą odpowiednio:

- dochody **57 261 595,26 zł**, tj. 98,27 % planu,
- wydatki **48 884 159,69 zł**, tj. 92,26 % planu.



Sytuacja finansowa gminy jest stabilna, chociaż skala zadań nakładanych na samorządy jest z roku na rok coraz większa. Gospodarka finansowa prowadzona jest w sposób przemyślany i bezpieczny. Zasadą jest zachowanie nadwyżki operacyjnej na odpowiednim poziomie oraz utrzymanie dopuszczalnych wskaźników obsługi zadłużenia, wynikających z ustawy o finansach publicznych.

Od lat realizowanych jest wiele inwestycji, w tym związanych z budową infrastruktury technicznej i drogowej. W ubiegłym roku zakończono dwa bardzo duże przedsięwzięcia dla budżetu gminy. Pierwsze związane z przebudową układu drogowego w Koniieczpolu, obejmującego ul. Krasieńskiego, Gruszeckich, Boya – Żeleńskiego, Fredry, Norwida i kolejne polegające na budowie sieci kanalizacji sanitarnej i deszczowej w dzielnicy „Słowik” w ramach kontynuacji etapu I budowy kanalizacji w Koniieczpolu.

W roku 2021 pozyskano wiele środków zewnętrznych i dzięki możliwości współfinansowania zadań z dotacji zrealizowano więcej niż gmina byłaby w stanie z wykorzystaniem tylko środków własnych.

Poziom zadłużenia na przestrzeni lat 2007-2021 obrazuje poniższa tabela.

Rok	Wartość zadłużenia gminy w zł
2007	7 702 357,51
2008	7 410 920,99
2009	9 973 760,67
2010	10 829 471,76
2011	16 805 846,40
2012	14 772 322,61
2013	14 940 015,47
2014	16 242 972,36
2015	10 177 913,50
2016	7 846 775,69
2017	6 706 414,57
2018	3 661 745,09 z tytułu zaciągniętych kredytów i pożyczek*
2019	2.818.033,95 z tytułu zaciągniętych kredytów i pożyczek**
2020	1.727.673,95 z tytułu zaciągniętych kredytów i pożyczek***
2021	1.161.975,38 z tytułu zaciągniętych kredytów i pożyczek****

*wyemitowano również obligacje na kwotę 7 637 000 zł.

**** ponadto z obligacji wyemitowanych w 2018 r. do wykupu pozostało 7.457.000,00 zł, wartość dochodów wykonanych w 2021 r. wzrosła do wartości 57.261.595,26 zł.**

***** ponadto z obligacji wyemitowanych w 2018 r. do wykupu pozostało 7.457.000,00 zł,**

****** ponadto z obligacji wyemitowanych w 2018 r. do wykupu pozostało 6.907.000,00 zł,**

Jak wynika z przedstawionej tabeli od roku 2015 zadłużenie spadło, osiągając bezpieczny poziom.

W okresie raportowania Gmina nie udzielała poręczeń i gwarancji, nie przystępowała do długu, nie zobowiązywała się do zapłaty długu za osoby trzecie. Terminowo regulowała spłatę rat kapitału i odsetek od zaciągniętych we wcześniejszych latach kredytów i pożyczek.

Możliwości wzrostu zadłużenia na rozwój wrażliwą wraz ze wzrostem dochodów gminy, które w roku 2021 wynosiły już ponad 57 mln zł, w porównaniu z 2014 r., kiedy wynosiły 26 334 255,97 zł.

Sytuacja finansowa gminy jest obecnie stabilna, co oznacza, że:

- zadłużenie obniżono do bezpiecznego poziomu,
- sukcesywnie spłacana jest pozostała część zadłużenia,

- Gmina korzysta z obligacji w celu sfinansowania rozwoju,
- budżet zwiększono ponad dwukrotnie, co świadczy o prawidłowej gospodarce finansowej i rozwoju gminy,
- Gmina posiada również pozytywne opinie Regionalnej Izby Obrachunkowej o prowadzonych finansach, w tym w zakresie wykonania kolejnych budżetów i planowanych.



21. KLUCZOWE INWESTYCJE

W 2021 roku największe inwestycje dotyczyły przebudowy dróg gminnych oraz prac związanych z budową kanalizacji sanitarnej w dzielnicy Słowik (kontynuacja), kanalizacji w dzielnicy Magdasz - I etap i budowy wodociągów w ramach III – ostatniego etapu budowy sieci wodociągowej w Koniecpolu.

BUDOWA KANALIZACJI SANITARNEJ, DESZCZOWEJ WRAZ Z INFRASTRUKTURĄ TOWARZYSZĄCĄ

W dniu 07.06.2022 r. dokonano końcowego odbioru inwestycji pn.: **„Budowa sieci kanalizacji sanitarnej, deszczowej i sieci wodociągowej w dzielnicy Słowik w ramach kontynuacji etapu I budowy kanalizacji w Koniecpolu”**.

W ramach inwestycji wybudowano sieć kanalizacji sanitarnej grawitacyjnej, tłocznej w zakresie dwóch zlewni i następujących ulic lub ich części: Łąkowa, Jodłowa, Wesoła, Akacyjowa, Topolowa, Bukowa, Brzozowa, Górna, Słowik, Willowa, dwie przepompownie ścieków wraz z zasilaniem energetycznym, odcinek sieci wodociągowej, sieć kanalizacji deszczowej, roboty drogowe i odtworzeniowe po robotach kanalizacyjnych oraz wodociągowych i uporządkowanie terenu po robotach budowlanych.

Szczegółowe zestawienie zrealizowanego zakresu robót przedstawia się następująco:

- 1) sieć kanalizacji sanitarnej grawitacyjnej z rur kielichowych litych PVC klasy SDR 34 SN 8 łączonych na uszczelkę, średnica rur Dz=200x5,9mm, łączna długość L=2.706,5 mb oraz przewiert rurą stalową Dn=300 mm o długości L=7,0m;
- 2) przyłącza kanalizacji sanitarnej z rur kielichowych litych PVC klasy SDR 34 SN 8, łączonych na uszczelkę, średnica rur Dz=160x4,7mm, łączna długości L=958,77 mb;
- 3) sieć kanalizacji sanitarnej tłocznej z rur PE 100 SDR 17 o średnicy Dz=90x5,4mm i łącznej długości L=1.219,0 mb wraz z przewiertami rurą stalową Dn=200mm o długości łącznej L=22,80m dla rury przewodowej PE o Dz=90x5,4mm;
- 4) 2 szt. przepompowni ścieków o wydajnościach: Q=3,5 l/s (pompownia Pm przy ul. Łąkowej); oraz 3,0 l/s (pompownia Pl przy ul. Słowik), wraz z zasilaniem energetycznym

oraz wyposażeniem, sterowaniem i ogrodzeniem. Korpusy pompowni o średnicy $D_n=1500\text{mm}$ wykonane z polimerobetonu;

- 5) sieć wodociągowa z rur ciśnieniowych PE 100 SDR17 o średnicy $D_z=110\times 6,6\text{mm}$ wraz z kształtkami, łączonych poprzez zgrzewanie doczołowe, długość sieci wodociągowej $L=182,0\text{mb}$ wraz z budową przyłączy wodociągowych z rur PE o średnicy $D_z=40\times 3,7\text{mm}$ i długości $L=13,7\text{mb}$. Sieć wodociągowa uzbrojona w hydranty o $D_n=80\text{mm}$ nadziemne (2 kpl), oraz zasuwy odcinające;
- 6) sieć kanalizacji deszczowej z rur kielichowych litych PVC klasy S SDR 34 SN8, łączonych na uszczelkę gumową, o łącznej długości $L=1.243,0\text{mb}$, w tym:
 - a) rury PVC o średnicy $D_z=400\text{mm}$ o długości $L=241,0\text{mb}$;
 - b) rury PVC o średnicy $D_z=315\text{mm}$ o długości $L=865,5\text{mb}$;
 - c) rury PVC o średnicy $D_z=200\text{mm}$ o łącznej długości $L=136,5,0\text{m}$.
- 7) odtworzenie nawierzchni drogowych po robotach kanalizacyjnych i wodociągowych,
- 8) uporządkowanie terenu po robotach budowlanych.

Na realizację projektu pozyskano dotację z Europejskiego Funduszu Rozwoju Regionalnego w ramach Regionalnego Programu Operacyjnego Województwa Śląskiego na lata 2014-2020, osi priorytetowej V, działania 5.1. Gospodarka wodno-ściekowa w kwocie **2 847 927,38 zł**.



Wybudowano również dodatkową przepompownię ścieków na ulicy Łąkowej, która w połączeniu z wybudowaną kanalizacją w ramach inwestycji wyszczególnionej powyżej pozwoli na odbiór ścieków z wykonanej jeszcze za poprzednich władz Gminy sieci kanalizacyjnej w części ulicy Łąkowej i części ulicy Wąskiej, która wcześniej nie miała połączenia z oczyszczalnią ścieków i stanowiła swoisty „rurowy” zbiornik na nieczystości ciekłe.



W lutym 2021 r. podpisano umowę z wykonawcą na realizację zadania pn.: **„Budowa sieci kanalizacji sanitarnej i deszczowej, pompowni ścieków wraz z zasilaniem energetycznym i odbudową dróg po robotach kanalizacyjnych w m. Koniecpol zadanie nr I - „dzielnica Magdasz”, etap 1”**.

Zakres inwestycji obejmuje:

- Budowę kanalizacji sanitarnej grawitacyjnej z rur PVC litych klasy S SDR 34 SN 8 kN/m², Dz 200x5,9mm i rur kamionkowych przeciskowych o łącznej długości L=919,0m;
- Wykonanie przewiertu o długości L=18,0m pod dnem rzeki Kalenicy, kanalizacją sanitarną grawitacyjną Dz 200 mm PVC w rurze przewiertowej stalowej Dn 350 mm;
- Budowę przyłączy kanalizacji sanitarnej z rur PVC litych klasy S SDR 34 SN 8 kN/m², Dz 160x4,7 mm o długości L=681,0m;
- Budowę kanalizacji sanitarnej tłocznej z rur PE 100 SDR 17, Dz 110x6,6mm o długości L=58,0m;
- Budowę kanalizacji deszczowej z rur litych PVC klasy S SDR 34 SN 8kN/m², Dz 315x9,2mm o długości L=203,0m wraz z przykanalikami z wpustów deszczowych Dz 200 PCV o długości L=32,0 m oraz budowę wylotu kanalizacji deszczowej do rz. Kalenicy wraz z zabudową przed wylotem urządzeń podczyszczających w postaci osadnika i separatora;
- Budowę przepompowni ścieków sanitarnych Pde o wydajności Q=5,5 l/s, zabudowanej w zbiorniku polimerobetonowym Dn=2,0m wraz z zasilaniem energetycznym i ogrodzeniem;
- Odbudowę nawierzchni drogowych po robotach kanalizacyjnych;
- Uporządkowanie terenu po robotach budowlanych.

Przez cały 2021 rok trwały prace budowlane, co pozwoliło na wybudowanie sieci kanalizacji sanitarnej (ok. 703 mb) i deszczowej (ok. 164,2 mb) wraz z przyłączami kanalizacyjnymi o łącznej długości ok. 465 mb oraz posadowienie zbiornika przepompowni ścieków.

Wartość robót budowlanych: 1 460 210, 92 zł, a wartość pozyskanego dofinansowania 1 166 070,87 zł (RFIL).



BUDOWA SIECI WODOCIĄGOWEJ – ETAP III

- I. W dniu 16.07.2021 r. zawarto umowy na wybudowanie dwóch odcinków sieci wodociągowych obejmujących:
 - 1) **Budowa sieci wodociągowej z przyłączami w Koniecpolu, ul. Kościuszki, Przedmieście Podstocze, Przedmieście Przysieka, Przedmieście Koniawy** o następującym zakresie:
 - sieć wodociągowa o układzie rozgałęźnym z rur PEHD 100 RC SDR 17, PN 10 o średnicach nominalnych 160 mm, 125 mm, 90 mm o łącznej długości ok. L=5 480 mb;

- przyłączy wodociągowych z rur PEHD 100 RC PN10, SDR 17 o średnicy Dn=40mm oraz łącznej długości ok. L= 867 mb;
 - odtworzenie nawierzchni dróg w pasie wykonywanych robót.
- 2) **Budowa sieci wodociągowej z przyłączami w Koniecpolu, ul. Mickiewicza** o następującym zakresie:
- a) sieć wodociągowa o układzie rozgałęzonym z rur PEHD 100 RC SDR 17, PN 10 o średnicach nominalnych 160 mm, 125 mm, 90 mm i 50 mm oraz łącznej długości L= 1996,7 mb;
 - b) przyłącza wodociągowe z rur PEHD 100 RC PN10, SDR 17 o średnicach Dn=50mm i Dn=40mm oraz łącznej długości L=321,5 mb;
 - c) odtworzenie nawierzchni dróg w pasie wykonywanych robót.

Dzięki sprzyjającym warunkom atmosferycznym prace prowadzone były do końca bieżącego roku. Dzięki temu udało się wybudować całość sieci wodociągowej wraz z uzbrojeniem. Na rok 2022 pozostały do zrealizowania przyłącza wodociągowe.

Łączna wartość inwestycji brutto 2 478 000,00 zł i została dofinansowana w kwocie 1 908 695,07 zł z Rządowego Funduszu Inwestycji Lokalnych.



DOFINANSOWANO ZE ŚRODKÓW
RZĄDOWEGO FUNDUSZU
INWESTYCJI LOKALNYCH

II. Budowa sieci wodociągowej z przyłączami, rejon ul. Zamkowej w Koniecpolu. Zadanie zostało zrealizowane w miesiącach wrzesień – październik 2021 r. Zakres obejmował:

- budowę sieci wodociągowej z rur PE100RC SDR 17 PN10 o średnicy Dn=125x7,4mm o długości L=178,9 mb. Sieć uzbrojona w zasuwę sieciową z obudową (1 szt.); hydranty p.pož. DN=80mm żeliwne nadziemny (1 szt.) i podziemny (1 szt.), z zasuwami;
- budowę przyłączy wodociągowych (6 szt.), z rur PE 100 SDR 17 PN10 o średnicach Dn=50mm i Dn=40mm. Przyłącza zakończone zestawem wodomierzowym (DN20), składającym się z zaworów odcinających (w tym 1 zawór z kurkiem spustowym),

wodomierza, filtra siatkowego skośnego oraz zaworu zwrotnego antyskażeniowego typ EA. Zestaw wodomierzowy zlokalizowany w budynkach oraz 1 kpl w studziencie wodomierzowo – czerpalnej szczelnej wykonanej z PE (DN=1000mm);

- odtworzenie nawierzchni dróg w pasie wykonywanych robót.

Koszt inwestycji wyniósł brutto 111 930,00 zł. Zadanie dofinansowane z Rządowego Funduszu Inwestycji Lokalnych w kwocie 92 400,00 zł.



INWESTYCJE DROGOWE

Przebudowa układu drogowego o długości 1681 mb od ulicy Fredry do ulicy Krasińskiego w Koniecpolu

Przed realizacją:



Przebudową objęto pięć połączonych ze sobą ulic: Fredry, Boya - Żeleńskiego, Gruszeckich, Krasińskiego i Norwida, o łącznej długości 1681 mb. Zakres prac obejmował wykonanie nawierzchni jezdni z betonu asfaltowego, budowę chodników z kostki brukowej i ścieżki rowerowej asfaltowej oraz odwodnienie w postaci dobudowy wpustów kanalizacji deszczowej i studzienek z osadnikiem, oznakowanie poziome i pionowe.


Wartość robót budowlanych 2 497 684,68 zł,
dofinansowanie z RFIL: 2 300 633,83 zł.

Po realizacji:



Przebudowa ulicy Stawowej w Koniecpolu

Po realizacji:




Przebudowa objęta wykonanie nowej nawierzchni jezdni z betonu asfaltowego na odcinku o długości 145 mb i szerokości 4,5 m oraz nowej nawierzchni sięgacza dojazdowego z płyt ażurowych wypełnionych grysem – na odcinku o długości ok. 73 mb

W trakcie robót:



Budowa drogi dojazdowej do kościoła pw. Świętej Trójcy w Koniecpolu

Po realizacji:



Budową objęto odcinek o długości ok. 75 mb na działce nr 2479 w następującym zakresie:

- roboty przygotowawcze i rozbiórkowe;
- wykonanie nawierzchni jezdni z betonu asfaltowego;
- wykonanie nawierzchni chodnika z kostki brukowej betonowej;

Koszt robót budowlanych wyniósł 105 133,71 zł, dofinansowanie z RFIL: **83 749,45 zł.**

Przed realizacją:



Przebudowa ul. Barycz w Okołowicach

Po realizacji:



Inwestycja polegała na przebudowie konstrukcji jezdni na odcinku o długości 267,61 m, szerokość jezdni 4,5 m, szerokość poboczy 0,5m. Zakres zadania:

- wykonanie nawierzchni jezdni z betonu asfaltowego ze spadkiem daszkowym 2%;
- wykonanie poboczy 2x0,5m z kruszywa łamanego ;
- regulacja pionowa studzienek dla zaworów wodociągowych;
- oznakowanie pionowe poprzez ustawienie tablic znaków D-51 i D-52.


Wartość robót budowlanych 118 564,15 zł.

W trakcie robót:



Przebudowie odcinka drogi gminnej Okołowice – Załęże na długości ok. 350 mb

Po realizacji:



Zakres prac obejmował:

- 1) Roboty przygotowawcze, w tym wytyczenie geodezyjne, profilowanie i zagęszczenie podłoża pod warstwy konstrukcyjne;
- 2) Likwidacja kolizji z istniejącą siecią wodociągową poprzez przebudowę 6 hydrantów;
- 3) Przebudowa nawierzchni jezdni na łącznej długości ok. 350 mb, szerokość jezdni 4,0m (łączna powierzchnia 1 400,00m²);
- 4) Wykonanie obustronnych poboczy z tłucznia kamiennego o szer. 2x 0,5m, grubość warstwy po zagęszczeniu 10 cm;
- 5) Uporządkowanie terenu przyległego po wykonanych robotach budowlanych

Wartość robót budowlanych 118 080,00 zł.

W trakcie robót:





22. REALIZACJA UCHWAŁ RADY MIEJSKIEJ

PODJĘTE UCHWAŁY RADY MIEJSKIEJ

W 2021 roku odbyło się 10 Sesji Rady Miejskiej w Koniecpolu, na których podjęto łącznie 88 uchwał, w tym:

- uchwały dotyczące gospodarki finansowej (budżet, zmiany budżetu, sprawozdania finansowe): 26;
- akty prawa miejscowego: 31.





23. PROMOCJA I ROZWÓJ GMINY

Partnerstwo samorządów w ramach projektu Pilotaż Centrum Wsparcia Doradczego

W roku 2020 Gmina Koniecpol wraz z gminami Lelów i Irządze zawiązała partnerstwo w celu przystąpienia do projektu „Pilotaż Centrum Wsparcia Doradczego” realizowanego przez Departament Rozwoju Regionalnego Urzędu Marszałkowskiego Województwa Śląskiego.

Przedstawiciele trzech samorządów, w tym 2 z Subregionu Północnego (gmina Koniecpol i gmina Lelów) i jednego z Subregionu Centralnego (gmina Irządze) podpisali list intencyjny, w którym zadeklarowali współpracę w celu realizacji wspólnych działań zmierzających do równomiernego rozwoju terenów objętych partnerstwem.

W roku 2021 prace nad opracowaniem strategii terytorialnej były kontynuowane.



ZWIĄZEK
MIAST
POLSKICH



CENTRUM
WSPARCIA
DORADCZEGO



Ministerstwo
Funduszy
i Polityki Regionalnej



Fundusze
Europejskie
Pomoc Techniczna



Rzeczpospolita
Polska

Unia Europejska
Fundusz Spójności



Wewnętrzna komunikacja autobusowa dla mieszkańców

W roku 2021 gmina pozyskała dofinansowanie z tzw. funduszu autobusowego na uruchomienie sześciu nowych linii autobusowych celem połączenia sołectw z miastem Koniecpol.

Model zakłada bezpłatny transport po całej gminie dla wszystkich pasażerów z dużą częstotliwością kursów, połączenie sołectw w gminie z Koniecpolem oraz dojazd do ważnych

punktów najczęściej odwiedzanych przez mieszkańców. Fundusz rozwoju przewozów autobusowych objął współfinansowaniem następujące linie miejsko-gminnej komunikacji autobusowej:

- KONIECPOL - PĘKOWIEC PRZEZ ZARÓG, OBLASY
- KONIECPOL - LUBORCZA PRZEZ KONIECPOL STARY
- KONIECPOL - ŁYSAKÓW PRZEZ TEODORÓW
- KONIECPOL - ŁABĘDŹ PRZEZ OKOŁOWICE
- TERESÓW - RADOSZEWNICA PRZEZ STARY KONIECPOL
- KONIECPOL - ŁYSINY PRZEZ ŁABĘDŹ

Spółeczna akcja wielkiego sprzątnia Doliny Pilicy

Wielkie sprzątnie odbyło się dnia 19 czerwca. Była to największa od lat skoordynowana akcja społecznego sprzątnia rzeki, zainicjowana przez władze samorządowe gminy Koniecpol, w której wzięło udział prawie 200 osób.

Sprzątnie doliny Pilicy prowadzone było zarówno z brzegu, ale również z wody za pomocą 10 kajaków, po dwa na każdym z pięciu wyodrębnionych odcinków do sprzątnia. Akcja miała na celu zaangażowanie społeczności gminy, sąsiadujących samorządów, powiatów, jednostek OSP, organizacji pozarządowych do usunięcia zalegających śmieci w Dolinie Pilicy, co zostało osiągnięte dzięki bezinteresownemu zaangażowaniu wielu osób.

Obszar objęty akcją dotyczył odcinka Pilicy od mostu w Przyłękku (gmina Szczekociny) do tamy w przysiółku Modła (gmina Żytno), tereny rekreacyjne wokół „Starego Zalewu” przy ul. Partyzantów w Koniecpolu i „Nowego Zalewu” przy ul. Armii Krajowej.

Liczba uczestników, wynosząca 150 - 200 osób, była bardzo duża, co świadczy o dużym zaangażowaniu w sprawy ochrony środowiska, w tym w akcji uczestniczyli:

- Strażacy ochotnicy z jednostek: OSP Koniecpol I i II, OSP Łysiny, OSP Okołowice, OSP Kuźnica Grodziska, OSP Stary Koniecpol, OSP Radoszewnica,
- Wędkarze z Koła PZW Koniecpol,
- Harcerze,
- Pracownicy Urzędu Miasta i Gminy Koniecpol, radni Rady Miejskiej w Koniecpolu,
- Mieszkańcy gminy,
- Pracownicy MPK w Koniecpolu Sp. z o.o.,
- Pracownicy Powiatowego Zarządu Dróg w Częstochowie - Obwód Drogowy nr 2 w Koniecpolu.

Spółeczna Inicjatywa Mieszkaniowa w Koniecpolu

22 czerwca 2021 r. w Warszawie podpisano porozumienie o współpracy między Krajowym Zasobem Nieruchomości a Gminą Koniecpol dotyczące realizacji inwestycji mieszkaniowych. Powstanie Społecznych Inicjatyw Mieszkaniowych (SIM) ma zwiększyć dostępność mieszkań na wynajem dla osób o umiarkowanych dochodach.

Spółeczna Inicjatywa Mieszkaniowa to jeden z elementów pakietu mieszkaniowego, w ramach którego samorządy otrzymały możliwość skorzystania z nowych narzędzi finansowania inwestycji i budowania dostępnych cenowo mieszkań. To nowa formuła obecnie funkcjonujących TBS-ów. Nowym rozwiązaniem jest model, w którym jednostka samorządu terytorialnego zakłada SIM z KZN. W tym wariantcie KZN dysponuje gruntem Skarbu Państwa i wnosi go do spółki (SIM) w celu budowy na nim lokali mieszkalnych. Lokale mieszkalne będą przeznaczone dla określonej grupy najemców, którzy posiadają środki na regularne opłacanie czynszu, jednak ich dochody są na tyle ograniczone, że nie stać ich na zaciągnięcie kredytu hipotecznego na mieszkanie.



PODSUMOWANIE

Infrastruktura komunalna, społeczna i drogowa – to główne kierunki inwestycyjne w gminie Koniecpol w roku 2021. Ich realizacja była możliwa dzięki wsparciu środków finansowych z zewnątrz, głównie z Unii Europejskiej.

Niebagatelny wpływ na realizację planów w ubiegłym roku miała nie tylko pandemia, ale również ciągły wzrost cen materiałów, surowców, energii i kosztów pracy. Z tego powodu prawie każda inwestycja była zdecydowanie droższa niż zakładano wcześniej. Rósł koszt utrzymania gminy, a tempo wzrostu przychodów nie było za wysokie w stosunku do wzrostu wydatków.

W roku 2021 realizowane były bardzo kosztowne i duże pod względem zakresu rzeczowego inwestycje związane z infrastrukturą techniczną. Największymi wyzwaniem w minionym roku była na pewno budowa kolejnych kilometrów kanalizacji sanitarnej i deszczowej oraz sieci wodociągowej, przebudowa całego układu drogowego na nowym osiedlu za Zespołem Szkół przy ulicy Armii Krajowej. Nakłady na samą sieć wodno-kanalizacyjną wynosiły w 2021 roku prawie 9,5 mln zł. Rozpoczęto budowę kanalizacji sanitarnej i deszczowej w dzielnicy Magdasz z terminem zakończenia w 2022 roku. Kontynuowana była budowa wodociągów w ramach III etapu w lokalizacjach: Koniecpol - ul. Mickiewicza, Kościuszki, Przedmieście Podstocze, Przedmieście Przysieka, Przedmieście Koniawy oraz zakończono budowę wodociągu na ul. Zamkowej. Wybudowanie tych odcinków sieci wodociągowej było niezbędne do zakończenia tematu wyposażenia gminy w sieć wodociągową i budowy infrastruktury w miejscowościach: Wąsosz, Kuźnica Wąsowska, Łysaków i Łysiny – ul. Zielona.

W roku 2021 wykonano w sumie ponad 11 remontów i inwestycji drogowych za kwotę ponad 3 mln zł, w tym remont chodnika w ul. Zachodniej od ul. Kościuszki, remont chodnika i budowę łącznika od ul. Kościuszki do ul. Zachodniej, przebudowę układu drogowego na ulicach: Fredry, Boya Żeleńskiego, Gruszeckich, Krasińskiego, Norwida, przebudowę ul. Barycz w Okołowicach, budowę drogi przeciwpożarowej na działce gminnej w rejonie kościoła św. Trójcy w Koniecpolu, przebudowę ul. Stawowej w Koniecpolu, budowę drogi łączącej Załęże z Okołowicami, pozwalającej na skrócenie dojazdu do Częstochowy i Radomska oraz odciążenie drogi wojewódzkiej nr 786 w Koniecpolu oraz wiele mniejszych remontów nawierzchni asfaltowych dróg oraz ulic w mieście i gminie Koniecpol. Pod koniec roku podpisano umowę z wykonawcą i rozpoczęła się budowa oświetlenia ulicznego przy ulicy Słowackiego i przy ulicy Żeromskiego. W roku 2021 dobudowano w gminie ogółem 40 nowych punktów świetlnych.

Wykonano również wiele zadań z funduszu sołectkiego za kwotę ponad 320 tys. zł, która została wygospodarowana w budżecie gminy. Zrealizowano urządzenia rekreacyjne z zagospodarowaniem otoczenia, altany, place zabaw, zmodernizowano i wyposażono budynki świetlic w sołectwach, zadbano o zieleń i dojścia do miejsc wypoczynkowych. Infrastruktura rekreacyjno-wypoczynkowa powstała też ze środków unijnych w ramach Programu Operacyjnego „Rybnactwo i Morze”. W dzielnicy Magdasz zagospodarowano teren pod funkcję wypoczynkowo-rekreacyjną i wybudowano altanę.

Remonty i inwestycje wykonywane były również w obiektach Ochotniczych Straży Pożarnych. Gmina Koniecpol w każdym roku wspiera zakup samochodów strażackich, a także dba o poprawę infrastruktury poszczególnych jednostek. Ochotnicze Straże Pożarne w roku 2021 otrzymały wiele sprzętu pożarniczego.

Biorąc pod uwagę większe inwestycje to w ubiegłym roku ogłoszono przetarg na termomodernizację Przedszkola nr 1. Złożony przez Gminę projekt został pozytywnie oceniony w konkursie unijnym i uzyskał dofinansowanie z Europejskiego Funduszu Rozwoju Regionalnego. Pozyskano również dotację na budowę nowego przedszkola z oddziałem żłobkowym, które jest obecnie realizowane na terenach sąsiadujących z ogródkami działkowymi przy ulicy Żeromskiego.

W tym samym czasie odbywały się wydarzenia sportowe i kulturalne. Na szczególną uwagę zasługuje kolejna edycja Festiwalu Muzyki Organowej i Kameralnej w roku 2021, który zyskał już renomę w regionie.

Realizacja wielu przedsięwzięć, a zarazem utrzymywanie w dyscyplinie budżetu nie należy do zadań łatwych, ale już widać, że ciężka praca owocuje konkretnymi inwestycjami. Buduje się u nas wiele domów, widać już wzmożony ruch na rynku nieruchomości prywatnych, co świadczy o tym, że wiele osób podejmuje decyzję o zamieszkaniu w naszej gminie.

Ryszard Suliga
Burmistrz Miasta i Gminy Koniecpol

Raport został opracowany na podstawie danych pozyskanych z działów Urzędu Miasta i Gminy Koniecpol, jednostek organizacyjnych, Powiatowego Urzędu Pracy Filia w Koniecpolu, Komisariatu Policji w Koniecpolu, Komendy Miejskiej Policji w Częstochowie, Komendy Miejskiej Państwowej Straży Pożarnej w Częstochowie, Miejskiego Przedsiębiorstwa Komunalnego w Koniecpolu Sp. z o.o., dostępnych analiz i danych statystycznych publikowanych przez Główny Urząd Statystyczny.

Przygotowanie przez Burmistrza Miasta i Gminy raportu jest pierwszym etapem procedury rozpatrzenia raportu przez Radę Miasta. Kolejne etapy to: debata nad raportem oraz przeprowadzenie głosowania w sprawie udzielenia Burmistrzowi Miasta i Gminy wotum zaufania.

Raport ma charakter publiczny i jest prezentowany na sesji absolutoryjnej Rady Miejskiej. W debacie nad raportem mają prawo brać udział również mieszkańcy. Zainteresowane osoby są zobowiązane złożyć wcześniej, w określonym terminie, pisemne zgłoszenie, poparte podpisami.

Treść Raportu została opublikowana na stronie Biuletynu Informacji Publicznej pod adresem: <https://bip.koniecpol.pl/>

URZĄD MIASTA I GMINY KONIECPOL

ul. Chrzęstowska 6A

42-230 Koniecpol

tel.: (34) 3551-881, fax: (34) 3551-756

e-mail: sekretariat @ koniecpol.pl

Serwis informacyjny: www.koniecpol.pl

NIP Urzędu: 949-00-47-604

NIP Gminy: 9492189567

REGON Urzędu: 000523809

REGON Gminy: 151397990

Kod terytorialny gminy: 2404063



Miasto i Gmina KONIECPOL



Bogata historia i tradycja

KONIECPOL

Przepiękne lasy, łąki, rzeki

Z daleka od wielkomiejskiego zgiełku

Koniecpol Miasto Hetmańskie

Miasto i Gmina KONIECPOL

Dobre miejsce do turystyki pieszej, rowerowej i kajakowej

Tereny dla amatorów grzybobrania i obserwatorów przyrody

Cisza, spokój, urokliwe zakątki

KONIECPOL

Wolne tereny mieszkaniowe

Miasto i Gmina KONIECPOL

Dobre miejsce do inwestowania i zamieszkania

Miasto i Gmina KONIECPOL

Ciekawe zabytki regionu

Wolne tereny inwestycyjne

Piękne okolice, dobre miejsce do odpoczynku

KONIECPOL

Wspaniałe miejsce do wędkowania

KONIECPOL

Kajakowe szlaki wodne, stawy rybne