

Raport o stanie Miasta i Gminy Koniecpol za 2024 rok

SPIS TREŚCI

Słowem wstępu

I. CHARAKTERYSTYKA MIASTA I GMINY KONIECPOL

1. GEOGRAFIA MIASTA
2. DEMOGRAFIA
3. SAMORZĄD MIASTA I GMINY KONIECPOL
4. REALIZACJA UCHWAŁ RADY MIEJSKIEJ

II. REALIZACJA POLITYK, PROGRAMÓW I STRATEGII

1. STRATEGIA ROZWOJU GMINY
2. STRATEGIA TERYTORIALNA
3. GOSPODARKA PRZESTRZENNA
4. ZASOBY MATERIALNE GMINY
5. INFRASTRUKTURA TRANSPORTOWA I TRANSPORT ZBIOROWY
6. GOSPODARKA
7. ROLNICTWO
8. POZYSKIWANIE FUNDUSZY ZEWNĘTRZNYCH
9. OCHRONA ŚRODOWISKA
10. GOSPODARKA ODPADAMI
11. INFRASTRUKTURA TECHNICZNA I GOSPODARKA KOMUNALNA
12. POLITYKA SPOŁECZNA
13. BEZROBOCIE
14. EDUKACJA
15. INFRASTRUKTURA REKREACYJNA I SPORTOWA
16. KULTURA
17. BEZPIECZEŃSTWO PUBLICZNE
18. POLITYKA GMINNEJ KOMISJI PROFILAKTYKI I ROZWIĄZYWANIA PROBLEMÓW ALKOHOLOWYCH
19. WSPÓŁPRACA Z ORGANIZACJAMI POZARZĄDOWYMI
20. FINANSE GMINY
21. KLUCZOWE INWESTYCJE GMINNE

Podsumowanie

Słowem wstępu

Szanowni Mieszkańcy Miasta i Gminy Koniecpol, Szanowni Radni, z ogromną odpowiedzialnością, ale także satysfakcją przekazuję Państwu kolejny „Raport o stanie Miasta i Gminy Koniecpol” – tym razem podsumowujący rok 2024. Dokument ten, przygotowany na podstawie art. 28aa ustawy o samorządzie gminnym, jest syntetycznym obrazem tego, jak funkcjonowała nasza gmina w minionym roku. To nie tylko zestaw danych i liczb, ale także świadectwo naszej wspólnej pracy – mieszkańców, radnych, pracowników urzędu i jednostek organizacyjnych oraz wielu zaangażowanych partnerów społecznych.

Rok 2024 był dla naszej gminy czasem dalszego rozwoju, inwestycji i kontynuacji działań mających na celu poprawę jakości życia mieszkańców. Mimo licznych wyzwań – związanych zarówno z sytuacją makroekonomiczną, jak i zmianami legislacyjnymi wpływającymi na dochody samorządów – udało się zrealizować ambitny plan inwestycyjny. Szczególny nacisk położyliśmy na modernizację infrastruktury drogowej oraz rozbudowę sieci wodociągowej i kanalizacyjnej. Kontynuowano przebudowę drogi wojewódzkiej nr 786 – głównej arterii komunikacyjnej naszej gminy, a równolegle prowadzono szereg lokalnych remontów i modernizacji ulic oraz chodników.

Nieustannie dbamy o rozwój sołectw. W 2024 roku zrealizowano 29 projektów sołeckich, w tym 26 w ramach Funduszu Sołeckiego i 3 w ramach Marszałkowskiej Inicjatywy Sołeckiej. To nie tylko inwestycje infrastrukturalne, ale również działania społeczne i integracyjne, które wzmacniają lokalne wspólnoty. Taki model rozwoju, oparty na zaangażowaniu mieszkańców i partnerskiej współpracy z sołtysami i radami sołeckimi, przynosi trwałe i widoczne efekty.

Na uwagę zasługują także duże inwestycje kubaturowe, takie jak modernizacja targowiska gminnego oraz budowa nowej infrastruktury technicznej w dzielnicy „Magdasz”. Zadbaliśmy również o rozwój zaplecza edukacyjnego i rekreacyjnego, pamiętając, że inwestycja w dzieci i młodzież to inwestycja w przyszłość całej gminy.

Ważnym elementem funkcjonowania gminy jest stabilność finansowa. Mimo spadku dochodów własnych – głównie na skutek zmniejszenia udziałów w podatku PIT – udało nam się wypracować nadwyżkę operacyjną. Dzięki konsekwentnemu i odpowiedzialnemu zarządzaniu oraz skutecznemu pozyskiwaniu środków zewnętrznych, budżet gminy nie tylko pozostał

bezpieczny, ale pozwolił na realizację wielu zadań inwestycyjnych. W 2024 roku osiągnęliśmy nadwyżkę operacyjną w wysokości ponad 3,8 mln zł, co jest wymiernym dowodem naszej skuteczności.

Rok 2024 to także intensyfikacja działań społecznych, kulturalnych i edukacyjnych. Szeroko rozwijała się działalność Miejsko-Gminnego Ośrodka Pomocy Społecznej, a bogata oferta wydarzeń Domu Kultury, organizowanych we współpracy z lokalnymi organizacjami pozarządowymi, umacniała więzi społeczne. Doceniam zaangażowanie wszystkich środowisk, które współtworzą życie społeczne naszej gminy – od seniorów po młodzież, od strażaków OSP po członków stowarzyszeń i klubów sportowych.

W raporcie znajdują się szczegółowe dane demograficzne i gospodarcze, informacje o politykach publicznych, infrastrukturze, edukacji, ochronie środowiska, bezpieczeństwie, kulturze i współpracy z organizacjami społecznymi. Choć liczba mieszkańców gminy nieznacznie spadła, dostrzegamy pozytywne tendencje w niektórych sołectwach i traktujemy to jako impuls do dalszych działań prorozwojowych i promocyjnych.

Drodzy Mieszkańcy – rozwój naszej gminy nie byłby możliwy bez Państwa zaangażowania, zrozumienia i cierpliwości. Wszystkim, którzy poprzez swoją codzienną pracę, udział w inicjatywach lokalnych czy działalności społecznej przyczyniają się do poprawy jakości życia w gminie – składam serdeczne podziękowania.

Zapraszam do lektury niniejszego raportu i refleksji nad tym, gdzie jesteśmy dziś jako wspólnota oraz jakie wyzwania stoją przed nami w nadchodzących latach. Wierzę, że kierunek, który obraliśmy, jest właściwy, a dalszy rozwój miasta i gminy Koniecpol będzie przebiegał w sposób zrównoważony, przemyślany i zgodny z potrzebami jego mieszkańców.

*Z wyrazami szacunku,
Ryszard Suliga
Burmistrz Miasta i Gminy Koniecpol*



I. CHARAKTERYSTYKA MIASTA I GMINY KONIECPOL



Informacje ogólne

Liczba mieszkańców	8784
Powierzchnia km²	146,62
Gęstość zaludnienia os./km²	60
Rodzaj gminy	gmina miejsko - wiejska
Powiat	powiat częstochowski

Źródło: opracowanie własne na podstawie danych z ewidencji ludności Urzędu Miasta i Gminy w Koniecpolu, wg stanu na dzień 31.12.2024 r.

W 2024 roku Urząd Stanu Cywilnego w Urzędzie Miasta i Gminy Koniecpol sporządził 3 akty urodzenia, 20 aktów zawarcia małżeństwa oraz 57 aktów zgonu. Udzielono również 6 ślubów cywilnych, w tym 3 w plenerze.



1. GEOGRAFIA MIASTA

Koniecpol jest gminą miejsko-wiejską o powierzchni 14 662 ha, położoną w województwie śląskim, we wschodniej części powiatu częstochowskiego nad rzeką Pilicą i sąsiaduje z gminami: Żytno (woj. łódzkie) - od północy, Secemin (woj. świętokrzyskie) – od wschodu, Szczekociny (powiat zawierciański) - od południa, Lelów - od południowego - zachodu, Przyrów - od zachodu, Dąbrowa Zielona - od północnego-wschodu.

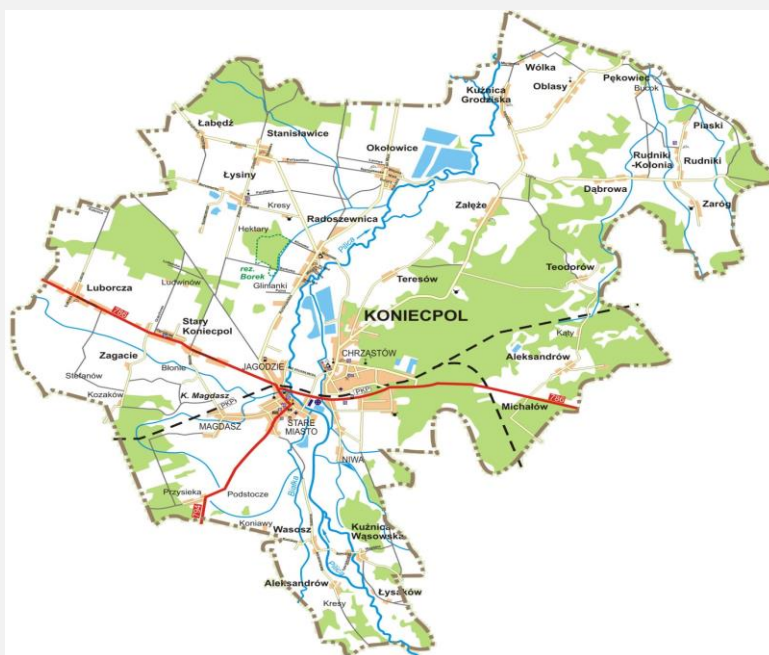
Gmina jest obszarowo bardzo rozległa i w jej obrębie znajduje się miasto Koniecpol, zajmujące powierzchnię 3 692 ha, co stanowi 25,18% obszaru całej gminy. W skład gminy wchodzi również 24 sołectwa: Aleksandrów, Dąbrowa, Kuźnica Grodziska, Kuźnica Wąsowska, Luborzca, Łabędź, Łysaków, Łysiny, Michałów, Oblasy, Okołowice, Piaski-Pękwowice, Radoszewnica, Rudniki, Rudniki Kolonia, Stanisławice, Stary Koniecpol, Teodorów, Teresów, Wąsosz, Wólka, Zagacie, Załęże, Zaróg.

Sytuacja społeczno-gospodarcza gminy Koniecpol wynika głównie z położenia gminy na styku trzech województw: łódzkiego, śląskiego i świętokrzyskiego. Taka lokalizacja może być atutem lub przeciwnie - czynnikiem ograniczającym rozwój niektórych działalności.

Gmina położona jest nad rzeką Pilicą, a jej dolina jest atrakcyjnym terenem turystycznym i wypoczynkowym, który sprzyja czynnemu wypoczynkowi i jest świetnym miejscem na spacer, wycieczki rowerowe, jazdę konną, Nordic Walking i wiele innych form aktywności. Przez Koniecpol prowadzi szlak wodny Pilicy. Z analizy zagospodarowania przestrzennego Koniecpola wynika, że w gminie dominują użytki rolne, a prawie jedną czwartą stanowią grunty leśne. Gmina jest słabo zaludniona.



Położenie poszczególnych 24 miejscowości w gminie Koniecpol przedstawia poniższa mapa.



Źródło: Urząd Miasta i Gminy Koniecpol

Powierzchnię poszczególnych miejscowości (jednostek pomocniczych) oraz miasta Koniecpol przedstawiono w tabeli.

Lp.	Miejscowość	Powierzchnia [ha]
1.	Koniecpol (miasto)	3 692,00
2.	Aleksandrów	500,37
3.	Dąbrowa	190,63
4.	Kuźnica Grodziska	762,31
5.	Kuźnica Wąsowska	369,96

Lp.	Miejscowość	Powierzchnia [ha]
6.	Luborcza	570,33
7.	Łabędź	178,88
8.	Łysaków	165,36
9.	Łysiny	567,83
10.	Michałów	196,71
11.	Oblasz	315,55
12.	Okołowice	964,34
13.	Piaski-Pękwiec	265,72
14.	Radoszewnica	659,98
15.	Rudniki	242,49
16.	Rudniki Kolonia	174,60
17.	Stanisławice	294,86
18.	Stary Koniecpol	939,66
19.	Teodorów	198,83
20.	Teresów	1 658,68
21.	Wąsosz	435,57
22.	Wólka	222,09
23.	Zagacie	252,51
24.	Załęże	362,03
25.	Zaróg	480,71
26.	Obszar wiejski	10 970,00
27.	Gmina Koniecpol	14 662,00

Źródło: Opracowanie własne



2. DEMOGRAFIA

Dane z Ewidencji Ludności Urzędu Miasta i Gminy Koniecpol wskazują, że na koniec 2024 r. w Gminie Koniecpol mieszkały 8784 osoby. Na przestrzeni lat 2009 – 2024 nastąpił spadek liczby ludności, co jest zbieżne z tendencją występującą w całym kraju. Szczegóły prezentuje tabela za lata 2010-2024.

Obszar	2010	2011	2012	2013	2014	2015	2016	2017	2018	2019	2020	2021	2022	2023	2024
miasta	6 366	6 318	6 233	6 165	6 142	6 099	6 087	6 037	5 942	5 944	5 863	5 721	5 619	5 514	5 408
wiejski	3 847	3 802	3 765	3 732	3 694	3 707	3 704	3 673	3 627	3 618	3 540	3 484	3 455	3 413	3 376
Gmina ogółem	10 213	10 120	9 998	9 897	9 836	9 806	9 791	9 710	9 569	9 562	9 403	9 205	9 074	8 927	8 784

Źródło: opracowanie własne na podstawie danych ewidencji ludności Urzędu Miasta i Gminy w Koniecpolu, wg stanu na dzień 31.12.2024 r.

Biorąc pod uwagę strukturę wieku ludności utrzymuje się tendencja starzenia się społeczeństwa, czyli ubywa ludności w wieku przedprodukcyjnym przy jednoczesnym wzroście liczby ludności w wieku poprodukcyjnym.

Odsetek urodzeń i zgonów w ciągu ostatnich lat uległ zmianom, jednak w całym analizowanym okresie wyraźnie zaznacza się przewaga zgonów nad liczbą urodzeń, co przedstawia poniższa tabela dla okresu lat 2017 – 2024.

Ruch naturalny według płci	2017	2018	2019	2020	2021	2022	2023	2024
Urodzenia żywe								
Ogółem	81	84	59	75	57	64	48	44
mężczyźni	36	41	31	40	36	34	32	27
kobiety	45	43	28	35	21	30	16	17
Zgony								
Ogółem	124	135	118	142	168	134	125	117
mężczyźni	68	70	63	64	91	64	73	66
kobiety	56	65	55	78	77	70	52	51
Przyrost naturalny								
Ogółem	-43	-51	-59	-67	-111	-70	-77	-73
mężczyźni	-32	-29	-32	-24	-55	-30	-41	-39
kobiety	-11	-22	-27	-43	-56	-40	-36	-34

Źródło: Opracowanie własne na podstawie danych ewidencji ludności Urzędu Miasta i Gminy w Koniecpolu, wg stanu na dzień 31.12.2024 r.

Liczbę ludności Gminy Koniecpol (*osoby zameldowane na pobyt stały i czasowy na terenie miasta i gminy Koniecpol*), w porównaniu z rokiem 2023 oraz w podziale na miasto i poszczególne sołectwa przedstawiono w kolejnej tabeli.

Lp.	Miejscowość	Liczba mieszkańców w roku 2023	Liczba mieszkańców w roku 2024	Odsetek mieszkańców Gminy w roku 2024 [%]
1.	Koniecpol (miasto)	5514	5408	61,57
2.	Aleksandrów	91	85	0,97
3.	Michałów	42	43	0,49
4.	Dąbrowa	51	52	0,59
5.	Kuźnica Grodziska	236	225	2,56
6.	Kuźnica Wąsowska	44	43	0,49
7.	Luborcza	225	221	2,52
8.	Łabędź	82	81	0,92
9.	Łysaków	28	27	0,31
10.	Łysiny	239	232	2,64
11.	Oblasy	136	132	1,50
12.	Okołowice	306	304	3,46
13.	Piaski-Pękwowiec	68	65	0,74
14.	Radoszewnica	396	393	4,47
15.	Rudniki	69	68	0,77
16.	Rudniki-Kolonia	81	83	0,95

17.	Stanisławice	161	161	1,83
18.	Stary Koniecpol	632	645	7,34
19.	Teodorów	39	39	0,44
20.	Teresów	80	78	0,89
21.	Wąsosz	65	64	0,73
22.	Wólka	48	49	0,56
23.	Zagacie	83	80	0,91
24.	Załęże	126	123	1,40
25.	Zaróg	85	83	0,95
26.	Sołectwa (ogółem)	3413	3376	38,43
27.	Gmina Koniecpol	8927	8784	100

Źródło: opracowanie własne na podstawie danych ewidencji ludności Urzędu Miasta i Gminy w Koniecpolu, wg stanu na dzień 31.12.2024 r.

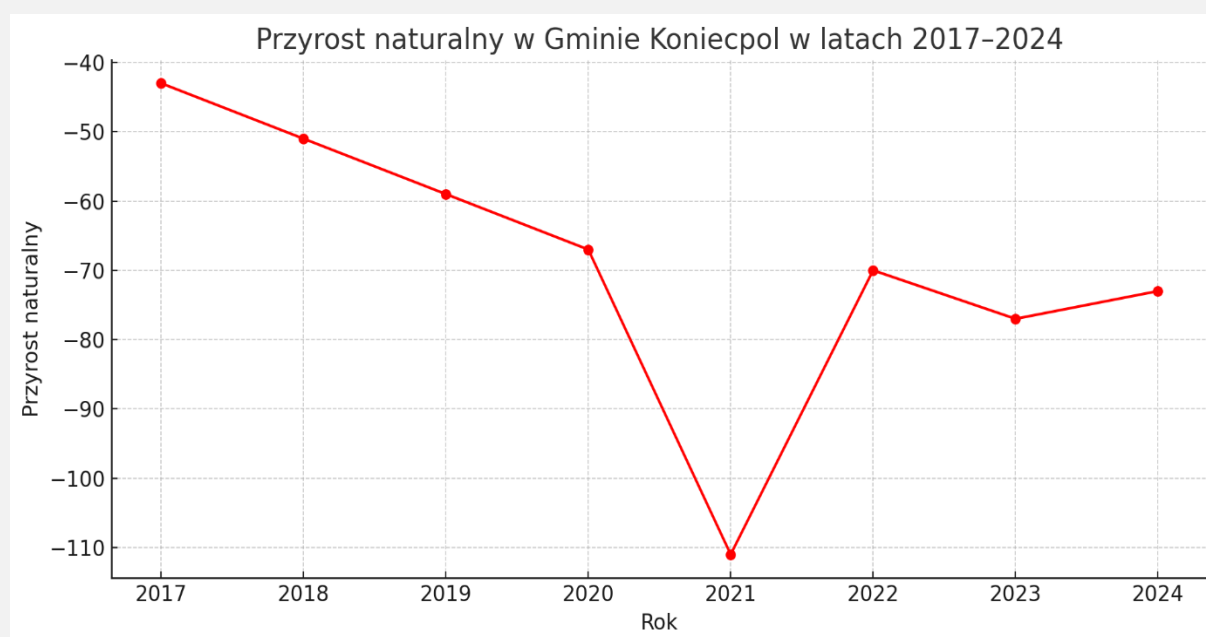
Biorąc pod uwagę zaprezentowane dane należy zwrócić uwagę na ponad 2% wzrost liczby ludności w sołectwie Stary Koniecpol (+ 13 osób), a także, co prawda nieznaczne ale wzrosty liczby mieszkańców w sołectwach Rudniki – Kolonia (+2 osoby), Michałów (+1 osoba) i Dąbrowa (+1 osoba), które zostały wyróżnione w tabeli kolorem zielonym. W dwóch sołectwach – Stanisławice i Teodorów liczba mieszkańców nie uległa zmianie.

Największy, procentowy spadek liczby ludności w stosunku do roku poprzedniego dotyczył miejscowości Aleksandrów (- 6,59 %), co przekłada się na ubytek 6 osób.

W latach 2010–2024 liczba mieszkańców gminy zmniejszyła się z 10 213 do 8784 osób, co oznacza spadek o niemal 14%.

To zjawisko **nie jest wyjątkowe** – wpisuje się w ogólnopolski trend demograficzny dotyczący większości gmin miejsko-wiejskich i wiejskich, wynikający z:

- ujemnego przyrostu naturalnego,
- starzenia się społeczeństwa,
- odpływu młodych do dużych miast i za granicę,
- braku obowiązku meldunkowego – co zaniża liczbę faktycznych mieszkańców.



W zakresie demografii dostrzega się również pozytywne oznaki:

- wzrost liczby mieszkańców w niektórych sołectwach: Stary Koniecpol (+13 osób), Michałów, Rudniki-Kolonia,
- brak spadków w Stanisławicach i Teodorowie,
- rozwój budownictwa mieszkaniowego – rosnąca liczba nowych domów jednorodzinnych.

Z powyższego wynikają następujące wnioski:

- spadek liczby ludności w gminie Koniecpol **nie odbiega od ogólnokrajowych tendencji**,
- lokalne działania mogą przeciwdziałać depopulacji – szczególnie poprzez rozwój infrastruktury, oferty usługowej i wsparcia dla rodzin (nowa filia żłobka i nowoczesny budynek nowego przedszkola),
- gmina ma potencjał, by stać się miejscem docelowym dla osób szukających spokojnego, dobrze skomunikowanego miejsca do życia.



3. SAMORZĄD MIASTA I GMINY KONIECPOL

RADA MIEJSKA W KONIECPOLU

Rada Miejska w Koniecpolu składa się z 15 radnych.

7 kwietnia 2024 roku odbyły się wybory samorządowe. W pierwszej turze wyborów Burmistrzem Miasta i Gminy Koniecpol został wybrany dotychczasowy władarz gminy - **Ryszard Suliga**.

Do **Rady Miejskiej w Koniecpolu** wybrani zostali:

- Okręg nr 1 - Pani Urszula Kowalczyk
- Okręg nr 2 - Pan Wojciech Skrobich
- Okręg nr 3 - Pan Piotr Gęsikowski
- Okręg nr 4 - Pani Aneta Chruszcz
- Okręg nr 5 - Pan Przemysław Klita
- Okręg nr 6 - Pani Ewelina Chrut
- Okręg nr 7 - Pan Mirosław Gałwiazek
- Okręg nr 8 - Pan Dominik Gałwiazek
- Okręg nr 9 - Pan Artur Nowak
- Okręg nr 10 - Pan Sławomir Starczewski
- Okręg nr 11 - Pan Zbigniew Lamch
- Okręg nr 12 - Pan Sławomir Chruszcz
- Okręg nr 13 - Pan Jacek Swojnóg
- Okręg nr 14 - Pani Monika Gieroń
- Okręg nr 15 - Pani Ewelina Konik

Frekwencja wyniosła: **52,11 %**

Skład Rady Miejskiej w Koniecpolu IX kadencji (*według stanu na koniec grudnia 2024 r. – dane z Biuletynu Informacji Publicznej Urzędu Miasta i Gminy Koniecpol*), przedstawiał się następująco:

1.	SKROBICH Wojciech	-	Przewodniczący Rady Miejskiej
2.	LAMCH Zbigniew	-	Wiceprzewodniczący Rady Miejskiej
3.	STARCZEWSKI Sławomir	-	Wiceprzewodniczący Rady Miejskiej
4.	CHRZUSZCZ Aneta	-	Radna
5.	CHRZUSZCZ Sławomir	-	Radny
6.	CHRUT Ewelina	-	Radna
7.	GAŁWIACZEK Dominik	-	Radny
8.	GAŁWIACZEK Mirosław	-	Radny
9.	GĘSIKOWSKI Piotr	-	Radny
10.	GIEROŃ Monika	-	Radna
11.	KLITA Przemysław	-	Radny
12.	KONIK Ewelina	-	Radna
13.	KOWALCZYK Urszula	-	Radna
14.	NOWAK Artur	-	Radny
15.	SWOJNÓG Jacek	-	Radny

Skład poszczególnych Komisji Rady Miejskiej w Koniecpolu przedstawiono poniżej.

KOMISJA REWIZYJNA

L.p.	Imię i nazwisko	Pełniona funkcja
1.	Jacek SWOJNÓG	Przewodniczący komisji
2.	Przemysław KLITA	Członek komisji
3.	Artur NOWAK	Członek komisji

KOMISJA SKARG, WNOSKÓW I PETYCJI

L.p.	Imię i nazwisko	Pełniona funkcja
1.	Piotr GĘSIKOWSKI	Przewodniczący komisji
2.	Aneta CHRZUSZCZ	Członek komisji
3.	Sławomir CHRZUSZCZ	Członek komisji
4.	Ewelina CHRUT	Członek komisji
5.	Monika GIEROŃ	Członek komisji
6.	Urszula KOWALCZYK	Członek komisji
7.	Sławomir STARCZEWSKI	Członek komisji

KOMISJA OCHRONY ŚRODOWISKA I ROLNICTWA

L.p.	Imię i Nazwisko	Pełniona funkcja
1.	Przemysław KLITA	Przewodniczący komisji
2.	Ewelina CHRUT	Członek komisji
3.	Ewelina KONIK	Członek komisji
4.	Zbigniew LAMCH	Członek komisji
5.	Sławomir STARCZEWSKI	Członek komisji
6.	Jacek SWOJNÓG	Członek komisji

KOMISJA SPRAW SPOŁECZNYCH I PRZESTRZEGANIA PRAWA

L.p.	Imię	Pełniona funkcja
1.	Urszula KOWALCZYK	Przewodnicząca komisji
2.	Aneta CHRZUSZCZ	Członek komisji
3.	Dominik GAŁWIACZEK	Członek komisji
4.	Piotr GĘSIKOWSKI	Członek komisji
5.	Monika GIEROŃ	Członek komisji
6.	Ewelina KONIK	Członek komisji
7.	Zbigniew LAMCH	Członek komisji
8.	Artur NOWAK	Członek komisji

KOMISJA FINANSÓW, BUDŻETU, INICJATYW GOSPODARCZYCH I ŁADU PRZESTRZENNEGO

L.p.	Imię i Nazwisko	Pełniona funkcja
1.	Artur NOWAK	Przewodniczący komisji
2.	Sławomir CHRZUSZCZ	Członek komisji
3.	Mirosław GAŁWIACZEK	Członek komisji
4.	Monika GIEROŃ	Członek komisji
5.	Przemysław KLITA	Członek komisji
6.	Ewelina KONIK	Członek komisji
7.	Zbigniew LAMCH	Członek komisji
8.	Jacek SWOJNÓG	Członek komisji

Posiedzenia Rady Miejskiej i jej komisji są jawne. Protokoły z posiedzeń Rady, komisji oraz nagrania obrad są udostępnione w Biuletynie Informacji Publicznej Urzędu Miasta i Gminy Koniecpol.

Władzą wykonawczą gminy jest Burmistrz Miasta i Gminy, który wykonuje swoje zadania za pomocą Referatów Urzędu Miasta i Gminy Koniecpol i jednostek organizacyjnych.



4. REALIZACJA UCHWAŁ RADY MIEJSKIEJ

PRACA RADY MIEJSKIEJ W KONIECPOLU W LICZBACH

W 2024 roku odbyło się 13 Sesji Rady Miejskiej w Koniecpolu, na których podjęto łącznie 92 uchwały, w tym:

- uchwały dotyczące gospodarki finansowej (budżet, zmiany budżetu, sprawozdania finansowe): 25,
- akty prawa miejscowego: 2.

13 sesji Rady Miejskiej

A diagram consisting of a light blue oval at the top, a thick blue horizontal bar in the middle containing the text '13 sesji Rady Miejskiej', a light blue arrow pointing downwards, another thick blue horizontal bar containing the text 'Liczba uchwał: 92', and a light blue hexagon at the bottom.

Liczba uchwał: 92

Ponadto Radni Rady Miejskiej pracowali w ramach komisji stałych. Liczba posiedzeń poszczególnych komisji wynosiła:

- 1) Komisja Rewizyjna – 3 posiedzenia,
- 2) Komisja Skarg, Wniosków i Petycji – 2 posiedzenia,
- 3) Komisja Ochrony Środowiska i Rolnictwa – 3 posiedzenia,
- 4) Komisja Spraw Społecznych i Przestrzegania Prawa – 4 posiedzenia,
- 5) Komisja Finansów, Budżetu, Inicjatyw Gospodarczych i Ładu Przestrzennego – 11 posiedzeń.

Część II

REALIZACJA POLITYK, PROGRAMÓW I STRATEGII



Analiza aktualnych polityk

Analizy polityk rozwoju Miasta i Gminy Koniecpol dokonano w oparciu o dokumenty strategiczne i planistyczne oraz wybrane obszary rozwojowe, do których należy:

- bezpieczeństwo publiczne,
- gospodarka, przedsiębiorczość, rolnictwo,
- ochrona środowiska,
- oświata i wychowanie,
- planowanie przestrzenne,
- pomoc społeczna i wykluczenie społeczne,
- kultura, rozrywka, rekreacja, przemysł czasu wolnego,
- rynek pracy,
- infrastruktura transportowa.

Poniżej przedstawiono analizę dokumentów miasta i gminy Koniecpol.

Dokument planistyczny/strategiczny	bezpieczeństwo publiczne	gospodarka, przedsiębiorczość,	ochrona środowiska	oświata i wychowanie	planowanie przestrzenne	pomoc społeczna i wykluczenie społeczne	kultura, rozrywka, rekreacja, przemysł czasu wolnego	rynek pracy	Infrastruktura transportowa
Strategia Rozwoju Gminy Koniecpol do 2025 roku		X	X	X		X	X	X	X
Studium uwarunkowań i kierunków zagospodarowania przestrzennego / Miejscowe plany zagospodarowania przestrzennego Miasta i Gminy Koniecpol	X	X	X	X	X		X	X	X
Programu Ochrony Środowiska dla Gminy Koniecpol na lata 2021-2027 z perspektywą do roku 2030			X						
Gminny Program Profilaktyki i Rozwiązywania Problemów Alkoholowych oraz Przeciwdziałania Narkomanii						X			
Roczny Program Współpracy Miasta i Gminy Koniecpol z Organizacjami Pozarządowymi						X	X		
Strategia Rozwiązywania Problemów Społecznych Miasta – Gminy Koniecpol	X					X		X	
Strategia terytorialna Partnerstwa Gminy Koniecpol, Gminy Lelów i Gminy Irządze – „Razem dla Rozwoju”	X	X	X	X		X	X	X	X

Źródło: Opracowanie własne



1. STRATEGIA ROZWOJU GMINY

Uchwałą nr XXX/195/16 Rady Miejskiej w Koniecpolu z dnia 19 września 2016 roku przyjęto „Strategię rozwoju gminy Koniecpol do 2025 roku”, która jest na bieżąco realizowana. Strategia Rozwoju jest podstawowym i najważniejszym dokumentem samorządu gminy, określającym obszary, cele i kierunki interwencji lokalnej polityki rozwoju, przy uwzględnieniu potrzeb i oczekiwań całej wspólnoty. Jest również instrumentem współpracy partnerów samorządowych, prywatnych i pozarządowych.

Założone cele strategiczne są na bieżąco realizowane, a tym samym osiągnięcie wizji rozwoju miasta określonej jako: *„Koniecpol to gmina czysta ekologicznie, zapewniająca swoim mieszkańcom wysoką jakość życia, wyposażona w infrastrukturę techniczną, społeczną i turystyczną, oferująca wysoki standard usług publicznych, atrakcyjna dla turystów i inwestorów, z rozwijającą się przedsiębiorczością i nowymi miejscami pracy”* nie jest zagrożone.



2. STRATEGIA TERYTORIALNA

Strategia terytorialna Partnerstwa Gminy Koniecpol, Gminy Lelów i Gminy Irządze „Razem dla Rozwoju” została przyjęta Uchwałą nr XLIX/445/2022 Rady Miejskiej w Koniecpolu z dnia 20.10.2022 r. w celu realizacji Innych Instrumentów Terytorialnych. Jest ona podstawowym dokumentem określającym wspólną wizję i cele rozwojowe obszaru Partnerstwa w wymiarze gospodarczym, społecznym oraz środowiskowo – przestrzennym.

Strategia jest efektem realizacji projektu pn. „Centrum Wsparcia Doradczego (CWD)”, który stanowi jeden z projektów strategicznych wymienionych w „Strategii na rzecz Odpowiedzialnego Rozwoju do roku 2020 (z perspektywą do 2030 roku)”. Projekt CWD realizowany był przy współpracy Związku Miast Polskich, samorządów lokalnych i regionalnych oraz Ministerstwa Funduszy i Polityki Regionalnej.

Przygotowanie Strategii zostało poprzedzone rozbudowanym etapem diagnostycznym składającym się m.in. z analizy statystycznej obszaru partnerstwa, charakterystyki potencjałów, barier i potrzeb rozwojowych wraz z identyfikacją głównych wyzwań i strategicznych kierunków współpracy.

Na podstawie przeprowadzonej diagnozy zostały określone cele strategiczne oraz kluczowe działania rozwojowe i kierunki interwencji, włącznie z wizją rozwoju Partnerstwa oraz celem horyzontalnym.

Ważnym elementem dokumentu są projekty strategiczne, istotne dla rozwoju Partnerstwa i realizacji celów strategicznych. Są to zintegrowane przedsięwzięcia oddziaływujące na rozwój więcej niż jednego Partnera, wpisujące się przynajmniej w dwa cele strategiczne oraz komplementarne do innych działań i projektów realizowanych na terenie Partnerstwa.

Strategia zawiera także opis systemu wdrażania, który obejmuje charakterystykę warunków i procedur obowiązujących przy jej realizacji m.in. monitoring oraz ewaluację efektów i procesów.

W ramach Strategii zostały przedstawione potencjalne źródła finansowania zaplanowanych działań i przedsięwzięć, pochodzące zarówno ze środków UE, jak również z pozostałych źródeł publicznych i prywatnych.

Ważnym wsparciem w procesie tworzenia Strategii terytorialnej Partnerstwa była współpraca z Urzędem Marszałkowskim Województwa Śląskiego oraz informacje zawarte w Strategii Rozwoju Województwa Śląskiego „Śląskie 2030”.

W ciągu roku, w ramach Obszaru Strategicznej Interwencji, przygotowywane były projekty unijne dotyczące w szczególności modernizacji energetycznej placówek oświatowych.



3. GOSPODARKA PRZESTRZENNA

Podstawowymi dokumentami w obszarze planowania przestrzennego są miejscowe plany zagospodarowania przestrzennego a także studium uwarunkowań i kierunków zagospodarowania przestrzennego gminy.

Zgodnie z nowelizacją ustawy o planowaniu i zagospodarowaniu przestrzennym zapisy studium będą obowiązywać do dnia wejścia w życie planu ogólnego, ale nie dłużej niż do 31 grudnia 2025 roku.

Główne kierunki zagospodarowania przestrzennego podlegają następującym celom: poprawie poziomu życia mieszkańców poprzez rozwój jakościowy, mający za podstawę działań rozwój zrównoważony, wzmocnienie pozycji miasta jako ośrodka obsługi o zasięgu ponad gminnym w zakresie usług oraz kultury i edukacji, rozwój funkcji rekreacji i turystyki w oparciu o walory przyrodnicze obszaru gminy i stworzenie warunków do obsługi tych funkcji.

Według stanu na dzień 31 grudnia 2024 r. w gminie Koniecpol obowiązywały następujące miejscowe plany zagospodarowania przestrzennego:

Lp.	Nazwa planu/obszaru	Nr i data uchwały Rady Miejskiej	Powierzchnia objęta planem		Główne funkcje obszaru
			ha	%	
1.	Miejscowy plan zagospodarowania przestrzennego dla terenów w miejscowości Koniecpol i Teresów	Uchwała Nr 180/XXVII/2005 Rady Miejskiej w Koniecpolu z dnia 04.08.2005 r. Uchwała Nr IX/60/07 Rady Miejskiej w Koniecpolu z dnia 31.10.2007 r. - zmiana planu Uchwała Nr XXXIV/226/16 Rady Miejskiej w Koniecpolu z dnia 1.12.2016 r. - zmiana planu Uchwała Nr XXXIV/254/17 Rady Miejskiej w Koniecpolu z dnia 09.02.2017 r. - zmiana planu	ok. 836	21,37	Zabudowa mieszkaniowa jednorodzinna; zabudowa mieszkaniowa wielorodzinna, zabudowa zarodowa; przemysł, tereny produkcyjne, składy, magazyny, bazy; usługi podstawowe, usługi ponadpodstawowe, tereny urządzeń komunikacji samochodowej, usług oświaty; tereny składowiska odpadów komunalnych; oczyszczalnie ścieków komunalnych; tereny sportu i rekreacji; cmentarza; tereny ogrodów działkowych; tereny dróg i ulic

		<p>Uchwała Nr V/49/2019 Rady Miejskiej w Koniecpolu z dnia 7 lutego 2019 r. - rejon ul. Marii i Zuzanny Gruszeckich w Koniecpolu</p> <p>Uchwała Nr V/48/2019 Rady Miejskiej w Koniecpolu z dnia 7 lutego 2019 r. - rejon drogi publicznej łączącej ul. Mickiewicza i ul. Słowackiego w Koniecpolu</p> <p>Uchwała Nr IX/65/2019 Rady Miejskiej w Koniecpolu z dnia 25 kwietnia 2019 r. - rejon ul. Armii Krajowej w Koniecpolu</p> <p>Uchwała Nr XVIII/147/2019 Rady Miejskiej w Koniecpolu z dnia 30 grudnia 2019 r. - rejon ul. Nad Strugą w Koniecpolu</p> <p>Uchwała Nr XVIII/148/2019 Rady Miejskiej w Koniecpolu z dnia 30 grudnia 2019 r. - rejon ul. Żeromskiego w Koniecpolu</p> <p>Uchwała Nr XXXII/271/2021 Rady Miejskiej w Koniecpolu z dnia 11 lutego 2021 r. - rejon ul. Kolejowej i ul. Szkolnej w Koniecpolu – obszar I</p> <p>Uchwała Nr LXI/522/2023 Rady Miejskiej w Koniecpolu z dnia 22 czerwca 2023 r. w sprawie miejscowego planu zagospodarowania przestrzennego obszarów położonych w rejonie ul. Kolejowej i ul. Szkolnej w Koniecpolu - obszar III – stwierdzona nieważność rozstrzygnięciem nadzorczym</p>	+ 0,72		
2.	Miejscowy plan zagospodarowania przestrzennego dla terenów w miejscowościach Stary Koniecpol, Luborcza i Zagacie	<p>Uchwała Nr 181/XXVII/2005 Rady Miejskiej w Koniecpolu z dnia 04.08.2005 r.</p> <p>Uchwała nr LXI/523/2023 Rady Miejskiej w Koniecpolu z dnia 22 czerwca 2023 roku w sprawie uchwalenia zmiany miejscowego planu zagospodarowania przestrzennego obszaru położonego w miejscowości Stary Koniecpol</p>	ok. 169	9,59	Zabudowa mieszkaniowa jednorodzinna; zabudowa zagrodowa; usługi podstawowe, usługi ponadpodstawowe, tereny urządzeń komunikacji samochodowej, usług oświaty; przemysł, rzemiosło produkcyjne, składy, magazyny, bazy; tereny dróg i ulic
3.	Miejscowy plan zagospodarowania przestrzennego dla terenów miejscowości Radoszewnica	Uchwała Nr 182/XXVII/2005 Rady Miejskiej w Koniecpolu z dnia 04.08.2005 r.	ok. 98	14,85	Zabudowa mieszkaniowa jednorodzinna, zabudowa zagrodowa, tereny obsługi produkcji rolnej; usługi podstawowe, usługi ponadpodstawowe, tereny urządzeń komunikacji samochodowej, usług oświaty, tereny usług sportu i rekreacji; przemysł, rzemiosło produkcyjne, składy, magazyny, bazy; tereny eksploatacji powierzchniowej; tereny dróg i ulic
4.	Miejscowy plan zagospodarowania przestrzennego dla terenów w miejscowości Okołowice	Uchwała Nr 183/XXVII/2005 Rady Miejskiej w Koniecpolu z dnia 04.08.2005 r.	ok. 67	6,95	Zabudowa mieszkaniowa jednorodzinna; zabudowa zagrodowa; tereny obsługi produkcji rolnej; usługi podstawowe, tereny usług sportu i rekreacji; oczyszczalnie ścieków komunalnych, tereny dróg i ulic
5.	Miejscowy plan zagospodarowania przestrzennego dla terenów w	Uchwała Nr 184/XXVII/2005 Rady Miejskiej w Koniecpolu z dnia 04.08.2005 r.	ok. 48	8,96	Zabudowa mieszkaniowa jednorodzinna; zabudowa zagrodowa; zabudowa letniskowa; usługi podstawowe,

	miejsowościach Kuźnica Wąsowska, Łysaków				terenu usług sportu i rekreacji; oczyszczalnie ścieków komunalnych, tereny dróg i ulic
6.	Miejscowy plan zagospodarowania przestrzennego dla terenów w miejscowości Wąsosz Aleksandrów	Uchwała Nr 185/XXVII/2005 Rady Miejskiej w Koniecpolu z dnia 04.08.2005 r. Uchwała Nr IX/60/07 Rady Miejskiej w Koniecpolu z dnia 31.10.2007 r. - zmiana planu	ok. 43 +0,47 zm. Planu	9,98	Zabudowa mieszkaniowa jednorodzinna; zabudowa zagrodowa; zabudowa letniskowa; usługi podstawowe, łąki, pastwiska, rola, intensywna produkcja rolna; oczyszczalnie ścieków komunalnych; tereny dróg i ulic
7.	Miejscowy plan zagospodarowania przestrzennego dla terenów w miejscowościach Aleksandrów-Michałów, Teodorów	Uchwała Nr 186/XXVII/2005 Rady Miejskiej w Koniecpolu z dnia 04.08.2005 r.	ok. 53	5,91	Zabudowa mieszkaniowa jednorodzinna; zabudowa zagrodowa; przemysł, rzemiosło produkcyjne, składy, magazyny, bazy; eksploatacja powierzchniowa; oczyszczalnie ścieków komunalnych
8.	Miejscowy plan zagospodarowania przestrzennego dla terenów w miejscowościach Załęże, Kuźnica Grodziska, Wólka i Oblasy	Uchwała Nr 187/XXVII/2005 Rady Miejskiej w Koniecpolu z dnia 04.08.2005 r.	ok. 126	7,58	Zabudowa mieszkaniowa jednorodzinna; zabudowa zagrodowa; tereny obsługi produkcji rolnej; usługi podstawowe; oczyszczalnie ścieków komunalnych; tereny dróg i ulic
9.	Miejscowy plan zagospodarowania przestrzennego dla terenów w miejscowościach Dąbrowa, Kolonia Rudniki, Rudniki, Zaróg, Piaski-Pękowiec	Uchwała Nr 188/XXVII/2005 Rady Miejskiej w Koniecpolu z dnia 04.08.2005 r.	ok. 154	11,37	Zabudowa mieszkaniowa jednorodzinna; zabudowa zagrodowa; zabudowa letniskowa; usługi podstawowe, tereny usług sportu i rekreacji; łąki, pastwiska, rola, intensywna produkcja rolna; oczyszczalnie ścieków komunalnych; tereny dróg i ulic
10.	Miejscowy plan zagospodarowania przestrzennego dla terenów w miejscowości Łysiny	Uchwała Nr 189/XXVII/2005 Rady Miejskiej w Koniecpolu z dnia 04.08.2005r .	ok. 85	14,97	Zabudowa mieszkaniowa jednorodzinna; zabudowa zagrodowa; usługi podstawowe, usługi ponadpodstawowe, tereny urzędzeń komunikacji samochodowej, usług oświaty; przemysł, rzemiosło produkcyjne, składy, magazyny, bazy; cmentarze; tereny dróg i ulic
11.	Miejscowy plan zagospodarowania przestrzennego dla terenów w miejscowościach Stanisławice, Łabędź	Uchwała Nr 190/XXVII/2005 Rady Miejskiej w Koniecpolu z dnia 04.08.2005 r. Uchwała Nr XXXVII/255/17 Rady Miejskiej w Koniecpolu z dnia 09.02.2017r. - zmiana planu	ok. 73	15,4	Zabudowa mieszkaniowa jednorodzinna; zabudowa zagrodowa; usługi podstawowe; oczyszczalnie ścieków komunalnych, tereny dróg i ulic

Źródło: Opracowanie własne

Studium uwarunkowań i kierunków zagospodarowania przestrzennego Miasta i Gminy Koniecpol

W gminie Koniecpol obowiązuje Studium uwarunkowań i kierunków zagospodarowania przestrzennego Miasta i Gminy Koniecpol przyjęte uchwałą Nr 185/XXIII/2000 Rady Miejskiej w Koniecpolu z dnia 22 listopada 2000 r. oraz zmiana studium przyjęta uchwałą nr V/36/07 Rady Miejskiej w Koniecpolu z dnia 25 kwietnia 2007 r.

Uchwałą Nr XLII/374/2022 Rady Miejskiej w Koniecpolu z dnia 10 marca 2022 r. dokonano oceny aktualności Studium uwarunkowań i kierunków zagospodarowania przestrzennego Miasta i Gminy Koniecpol oraz miejscowych planów zagospodarowania przestrzennego.

Uchwałą nr XLVI/407/2022 Rady Miejskiej w Koniecpolu z dnia 23 czerwca 2022 r. przystąpiono do sporządzenia zmiany studium uwarunkowań i kierunków zagospodarowania przestrzennego miasta i gminy Koniecpol dla terenu położonego w rejonie istniejącego cmentarza przy ul. Szkolnej w Koniecpolu. Trwają prace planistyczne dla przedmiotowego terenu.

Miejscowe plany zagospodarowania przestrzennego

- Trwające prace planistyczne nad miejscowymi planami zagospodarowania przestrzennego:
 - dla terenów rolnych położonych w rejonie ul. Mickiewicza w Koniecpolu
 - dla terenów rolnych położonych w rejonie ul. Orzechowej w Starym Koniecpolu
 - dla terenów rolnych położonych w rejonie ul. Borkowej w Radoszewnicy
- Uchwałą nr IV/23/2024 Rady Miejskiej w Koniecpolu z dnia 4 lipca 2024 r. przystąpiono do sporządzenia miejscowego planu zagospodarowania przestrzennego obszaru położonego w miejscowości Stanisławice oraz Okołowice.

Plan ogólny miasta i gminy Koniecpol

Uchwałą Nr Uchwały Nr LXX/600/2024 Rady Miejskiej w Koniecpolu z dnia 25 kwietnia 2024 r. przystąpiono do sporządzenia planu ogólnego miasta i gminy Koniecpol.

W terminie od dnia 06.09.2024 r. do dnia 18.10.2024 r. zbierano wnioski do planu ogólnego. Wpłynęło 260 wniosków.

Dnia 31 grudnia 2024 r. podpisano umowę na opracowanie planu ogólnego miasta i gminy Koniecpol z terminem zakończenia do końca 2025 roku.

Postępowania administracyjne

- **Ustalenie warunków zabudowy**
 - Decyzje o ustaleniu warunków zabudowy – 55 szt. (53 pozytywne, 2 odmowne)
 - Decyzje o przeniesieniu decyzji – 3 szt. (1 pozytywna, 2 odmowne)
 - Decyzje zmieniające – 1 szt. (pozytywna)
 - Decyzje o umorzeniu postępowania – 4 szt.
- **Ustalenie lokalizacji inwestycji celu publicznego** - 1 szt. (pozytywna) dla inwestycji polegającej na „Budowie sieci wodociągowej na działkach nr ewid. 857, 935/1 obręb Radoszewnica gm. Koniecpol”.



4. ZASOBY MATERIALNE GMINY

Według stanu na dzień 31.12.2024 r. w zasobach mieszkaniowych Gminy Koniecpol znajduje się 37 lokali mieszkalnych zlokalizowanych w budynkach komunalnych. Budynki mieszczą się:

- w Koniecpolu przy ul. Szkolnej 5a, ul. Żeromskiego 67, ul. Partyzantów 43, 43a i 45, ul. Rynek 18a, ul. Kościuszki 67, ul. Żeromskiego 46,
- w Okołowicach przy ul. Wiejskiej 19,
- w Obłasach nr 16,
- w Aleksandrowie nr 23,
- w Starym Koniecpolu ul. Częstochowska 192, 194, 196.

Gmina dysponuje również 9 lokalami socjalnymi znajdującymi się w Koniecpolu przy ul. Tarchalskiego 2.

Na terenie miasta i gminy Koniecpol zlokalizowana jest w szczególności infrastruktura mieszkaniowa o charakterze zabudowy jednorodzinnej. Ponadto na terenie gminy znajdują się 3 spółdzielnie mieszkaniowe, 33 budynki wielorodzinne mieszkalne, w tym ponad połowa znajduje się w dobrym stanie technicznym. Część budynków wymaga termomodernizacji. W Gminie Koniecpol zlokalizowanych jest również kilkadziesiąt budynków wykorzystywanych na cele użyteczności publicznej. Struktura własnościowa budynków jest zróżnicowana.

Budynki użyteczności publicznej, których właścicielem jest Gmina Koniecpol przedstawiono w poniższej tabeli.

Lp.	Wyszczególnienie	Adres
1.	Urząd Miasta i Gminy Koniecpol	ul. Chrzęstowska 6A 42-230 Koniecpol
2.	Urząd Stanu Cywilnego	
3.	Państwowe Gospodarstwo Wodne Wody Polskie – Nadzór Wodny	
4.	Miejsko – Gminny Ośrodek Pomocy Społecznej	
5.	Ośrodek Doradztwa Rolniczego	
6.	Centrum Integracji Społecznej	
7.	Centrum Społeczno – Kulturalne	ul. Szkolna 1 42-230 Koniecpol
8.	Biblioteka Publiczna Miasta i Gminy Koniecpol	ul. Szkolna 17 42-230 Koniecpol
9.	Biblioteka Publiczna Miasta i Gminy Koniecpol – Filia w Koniecpolu	ul. Mickiewicza 28 42-230 Koniecpol
10.	Stowarzyszenie „Kuźnia Przyszłości”	Rudniki 1a 42-230 Rudniki
11.	Stowarzyszenie „Nasza Szkoła Łysiny”	ul. Szkolna 14 42-230 Łysiny
12.	Szkoła Podstawowa nr 1	ul. Mickiewicza 26 42-230 Koniecpol

Lp.	Wyszczególnienie	Adres
13.	Szkoła Podstawowa nr 2	ul. Szkolna 17 42-230 Koniecpol
14.	Przedszkole nr 1	ul. Pułaskiego 11 42-230 Koniecpol
15.	Budynek po byłym Przedszkolu nr 2	ul. Zamkowa 8 42-230 Koniecpol
16.	Przedszkole nr 2 i filia Żłobka „Wesoły Skrzat” w Koniecpolu	ul. Słoneczna 6 42-230 Koniecpol
17.	Pogotowie Ratunkowe	ul. Armii Krajowej 2 42-230 Koniecpol
	Samodzielny Publiczny Zakład Opieki Zdrowotnej Miejska Przychodnia Rejonowa (SP ZOZ MPR)	
	Samorządowy Żłobek „Wesoły Skrzat” w Koniecpolu	
18.	Gminna Oczyszczalnia Ścieków	ul. Rzeczna 37 42-230 Koniecpol
19.	Kotłownia Miejska	ul. Działkowa 2A 42-230 Koniecpol
20.	OSP Koniecpol II	ul. Szkolna 1 42-230 Koniecpol
21.	OSP Łysiny	ul. Prosta 34 42-230 Koniecpol
22.	OSP Okołowice	ul. Łanowa 5 42-230 Koniecpol
23.	OSP Radoszewnica	ul. Koniecpolska 46 42-230 Koniecpol
24.	OSP Luborcza	ul. Koniecpolska 41A 42-230 Koniecpol

Źródło: Opracowanie własne na podstawie danych Urzędu Miasta i Gminy Koniecpol

Nieruchomości gruntowe

Zasób gminy tworzą również nieruchomości gruntowe, leśne i zabudowane. Na koniec 2024 roku Gmina Koniecpol była właścicielem nieruchomości o ogólnej powierzchni 476,3134 ha z tego około 104 ha gruntów zostało przekazanych w dzierżawę osobom fizycznym.

W 2024 roku w ramach prowadzonej gospodarki nieruchomościami gmina nabyła nieodpłatnie z mocy prawa 127 działek o łącznej powierzchni 39,4270 ha na podstawie 45 decyzji komunalizacyjnych, w miejscowościach: Koniecpol, Stary Koniecpol, Kuźnica Wąsowska, Łabędź, Łysaków, Oblasy, Okołowice, Piaski, Stanisławice, Zagacie, Załęże i Zaróg. Gmina Koniecpol nabyła nieodpłatnie na podstawie art. 24 ust. 5c ustawy o gospodarowaniu nieruchomościami rolnymi Skarbu Państwa (tekst jedn. Dz. U. z 2024 r. poz. 589 z późn. zm.), od Krajowego Ośrodka Wsparcia Rolnictwa działkę oznaczoną nr ewid. 8693/3 o powierzchni 0,0345 ha położoną w Koniecpolu stanowiącą drogę.

Na podstawie art. 98 ustawy z dnia 21 sierpnia 1997 roku o gospodarce nieruchomościami Gmina Koniecpol za odszkodowaniem nabyła działki w miejscowości Koniecpol i Łysiny o łącznej powierzchni 0,1128 ha, działki wydzielone na poszerzenie istniejącego pasa drogowego.

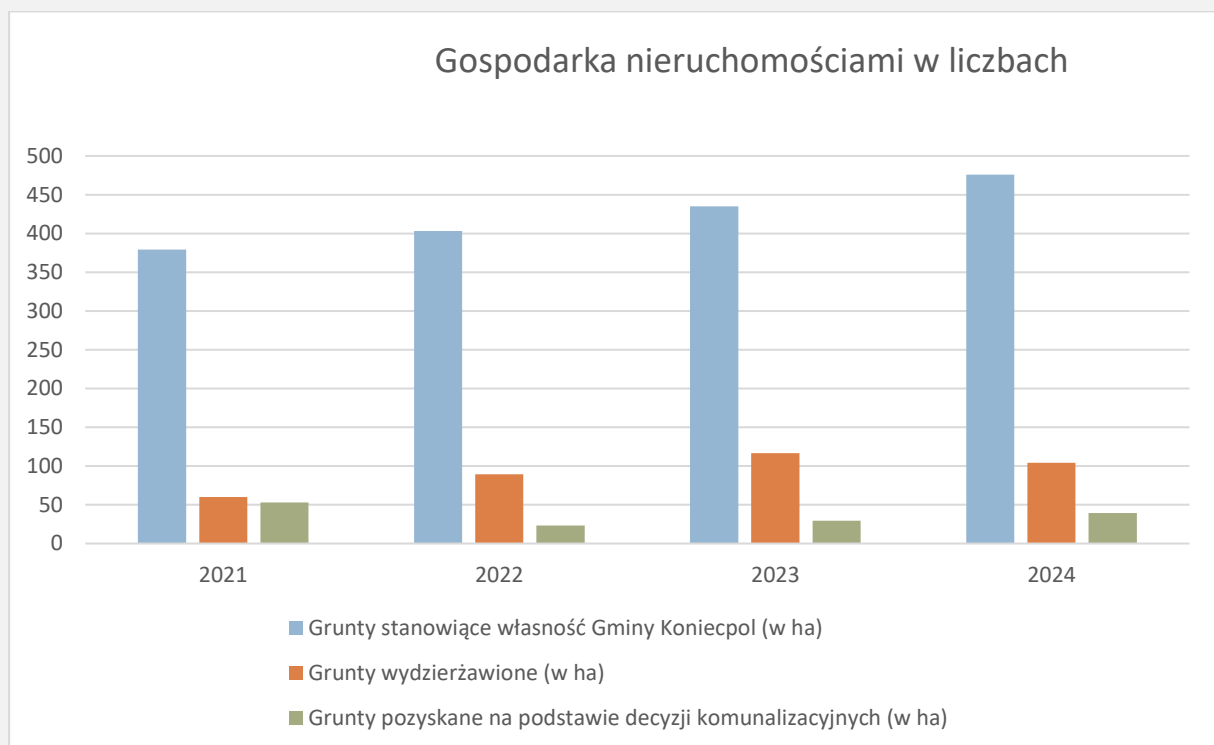
W ramach prowadzonego postępowania sądowego w sprawie zniesienia współwłasności Gmina Koniecpol nabyła wyłączne prawo do nieruchomości położonych w miejscowości Wąsosz i Rudniki.

W 2024 roku zostały wydane przez Starostwo Powiatowe w Częstochowie decyzje ZRID – pozwolenia na budowę dróg gminnych ul. Leśna oraz układu dróg – Słowik, w ramach, których Gmina Koniecpol stała się właścicielem działek wydzielonych na poszerzenie istniejącego układu dróg o łącznej powierzchni 2,8729 ha.

W przeprowadzonych postępowaniach przetargowych gmina sprzedała 6 działek, w tym jedną zabudowaną budynkiem mieszkalnym, z których uzyskano kwotę **515 282,04 zł**.

Na podstawie ustawy z 13 lipca 2023 roku o szczególnych rozwiązaniach dotyczących regulacji stanu prawnego niektórych dróg ogólnodostępnych (tekst jedn. Dz. U. z 2023 r. poz. 1722), gmina Koniecpol nabyła prawo własności do działki drogowej oznaczonej nr ewid. 1176, obręb Koniecpol o powierzchni 0,0121 ha.

Zestawienie powierzchni należnego Gminie Koniecpol prawa własności do nieruchomości na przełomie ostatnich lat przedstawiono na wykresie.



Powierzchnia gruntów stanowiących własność Gminy Koniecpol w 2021 roku wynosiła **379 ha** i ulegała systematycznemu zwiększaniu, by na koniec 2024 roku wzrosnąć do prawie **477 ha**.



5. INFRASTRUKTURA TRANSPORTOWA I TRANSPORT ZBIOROWY

Drogi

Na terenie gminy w skład układu drogowego wchodzi:

1) Drogi wojewódzkie:

- nr 786 – relacji Częstochowa – Św. Anna – Koniecpol – Włoszczowa – Łopuszno – Piekoszów – Kielce,
- nr 794 – relacji Koniecpol – Lelów – Pradła – Pilica – Wolbrom – Skąta – Kraków.

Drogi te stanowią główny układ drogowy o charakterze regionalnym.

2) Drogi powiatowe

Na obszarze gminy zlokalizowanych jest 13 odcinków dróg powiatowych o łącznej długości 64 km, jak następuje:

- nr 08409 – Grodzisko – Radoszewnica – Okołowice – Koniecpol – długość 8,17 km,
- nr 08411 – Raczkowice – Soborzyce – Łabędź – 0,88 km,
- nr 08412 – Łabędź – Stanisławice – Radoszewnica – 4,61 km,
- nr 08413 – Łabędź – Stary Koniecpol – 7,58 km,
- nr 08415 – Dąbrowa Zielona – Borowce – Ludwinów – 0,21 km,
- nr 08416 – Gościęcín – granica województwa – Oblasy – Kuźnica Grodziska – 4,50 km,
- nr 08417 – Kuźnica Grodziska – Teodorów – Aleksandrów – Michałów – 7,23 km,
- nr 08418 – Koniecpol – Załęże – Kuźnica Grodziska – 8,54 km,
- nr 08419 – Kuźnica Grodziska – Żeliszawice – Bugaj – 5,7 km,
- nr 08427 – Stary Koniecpol – Zagacie – Podlesie – 2,37 km,
- nr 08431 – od drogi nr 794 – Wąsosz – Aleksandrów – Gródek – 5,93 km,
- nr 08435 – Koniecpol – Płońskie – Kuczków – 5,32 km,
- nr 08453 – Radoszewnica – Koniecpol – 2,94 km.

3) Drogi gminne

Na obszarze gminy zlokalizowanych jest 20 następujących odcinków dróg gminnych:

- nr 624001S – Koniecpol – Wąsosz,
- nr 624002S – Wąsosz – Kuźnica Wąsowska,
- nr 624003S – Kuźnica Wąsowska – Łysaków – do granicy gm. Secemin,
- nr 624004S – Kuźnica Wąsowska – do drogi nr DP S1107,
- nr 624005S – Stary Koniecpol – Błonie – Magdasz,
- nr 624006S – Stary Koniecpol – Łysiny,
- nr 624007S – Łysiny – Stanisławice,
- nr 624008S – Stanisławice – Okołowice,
- nr 624009S – Okołowice – Załęże,
- nr 624010S – Chrzastów – Teresów – do drogi nr DP S1091,

- nr 624011S – Kuźnica Grodziska – Wólka,
- nr 624012S – Luborcza – Kalenice,
- nr 624013S – Zagacie od drogi nr DP S 1099 – Stefanów,
- nr 624014S – Konieczpol od drogi nr DP S1082 – do drogi nr DP S1086,
- nr 624015S – Rudniki – Piaski,
- nr 624016S – Piaski – Pękowiec – do granicy gm. Secemin,
- nr 624017S – Pękowiec – do drogi DP S 1089,
- nr 624018S – Rudniki – Zaróg – do granicy gm. Secemin,
- nr 624019S – Zagacie – Błonie,
- nr 624020S – Łysiny – Okołowice.
- nr 624081S –Radoszewnica ul. Wiejska
- nr 624082S –Radoszewnica ul. Krzywa
- nr 624083S –Radoszewnica ul. Borkowa
- nr 624084S –Radoszewnica dz. 1006
- nr 624085S –Radoszewnica dz. 998

Sieć dróg gminnych ma łączną długość **85,957** km dróg, w tym aż **51,268** km na terenie wiejskim oraz **34,689** km na terenie miejskim. Szczegółowy wykaz dróg wraz ze skazaniem stanu technicznego zawiera tabela poniżej.

Lp.	Nazwa odcinka	Typ nawierzchni	Długość odcinka [m]	Stan techniczny
Miasto Konieczpol			34 689	-
1.	ul. Akacyjowa	tłuczniowa	172	całość do budowy
2.	ul. Borki	kostka brukowa	400	-
3.	ul. Boya Żeleńskiego	asfaltowa	325	-
4.	ul. Brzozowa	tłuczniowa	231	całość do budowy
5.	ul. Bukowa	tłuczniowa	140	całość do budowy
6.	ul. Chrząstowska	asfaltowa	1388	-
7.	ul. Cicha	gruntowa	393	całość do budowy
8.	ul. Działkowa	asfaltowa	281	-
9.	ul. Fredry Aleksandra	asfaltowa	350	-
10.	ul. Górna	asfaltowo-żużłowa	1420	860 m do budowy
11.	ul. Grzybowa	gruntowo-żużłowa	442	całość do budowy
12.	ul. Jesionowa	gruntowo-żużłowa	430	całość do budowy
13.	ul. Jodłowa	tłuczniowa	366	całość do budowy
14.	ul. Kilińskiego Jana	asfaltowa	400	-
15.	ul. Kochanowskiego Jana	asfaltowa	172	-
16.	ul. Kolejowa	asfaltowa	1200	-
17.	ul. Konopnickiej Marii	asfaltowa	158	-
18.	ul. Kościelna	asfaltowa	234	-
19.	ul. Krasieńskiego Zygmunta	asfaltowa	425	-
20.	ul. Krzywa	żużłowa	289	całość do budowy
21.	ul. Leśna	gruntowa	962	całość do budowy
22.	ul. Łąkowa	Asfaltowa/gruntowa	1159	259 m do budowy

23.	ul. Mała	asfaltowa	59	-
24.	ul. Marii i Zuzanny Gruszeckich	asfaltowa	500	-
25.	ul. Modrzewiowa	asfaltowa	246	-
26.	ul. Nad Strugą	gruntowa	320	całość do budowy
27.	ul. Nad Brudną Wodą	asfaltowa	768	-
28.	ul. Niwa (klasa D – dojazdowa)	asfaltowa	845	-
29.	ul. Norwida Cypriana Kamila	asfaltowa	80	-
30.	ul. Ogrodowa	Asfalt/trylinka	539	306 m do remontu
31.	ul. Partyzantów	asfaltowa	678	-
32.	ul. Piaskowa	asfaltowa	168	-
33.	ul. Polna	żużlowa	664	całość do budowy
34.	ul. Południowa	asfaltowa	308	-
35.	ul. Poprzeczna	asfaltowa	88	-
36.	ul. Prusa Bolesława	Asfaltowo/gruntowa	350	170m do budowy
37.	ul. Dąbrówka	Tłuczniowo/żużlowa	790	całość do remontu
38.	ul. Przedmieście Magdasz	asfaltowa	558	-
39.	ul. Przedmieście Niwa	asfaltowa	866	-
40.	ul. Przedmieście Przysieka	Tłuczniowo/żużlowa	1584	całość do budowy
41.	ul. Przedmieście Podstocze	żużlowa	350	całość do budowy
42.	ul. Pułaskiego Kazimierza	asfaltowa	546	-
43.	ul. Reymonta Władysława Stanisława	asfaltowa	272	72m do budowy
44.	ul. Robotnicza	asfaltowa	631	całość do remontu
45.	ul. Różana	asfaltowa	338	brak chodnika
46.	ul. Rynek	asfaltowa	362	-
47.	ul. Rieczna	asfaltowa	1495	680 m do przebudowy
48.	ul. Sienkiewicza Henryka	asfaltowa	222	-
49.	ul. Słowik	asfaltowa	245	-
50.	ul. Stawowa	asfaltowa	229	-
51.	ul. Szkolna	asfalt/trylinka	2080	w trakcie przebudowy
52.	ul. Tarchalskiego MJR Mieczysława	asfaltowa	384	-
53.	ul. Tartaczna	asfaltowa	406	-
54.	ul. Topolowa	tłuczniowa	150	całość do budowy
55.	ul. Tuwima Juliana	asfaltowa	206	-
56.	ul. Wąska	asfaltowa	1309	-
57.	ul. Wesoła	tłuczniowa	585	całość do budowy
58.	ul. Wiejska	asfaltowa	310	-
59.	ul. Willowa	gruntowa	141	całość do budowy
60.	ul. Zachodnia	asfaltowa	1083	-
61.	ul. Zamkowa	asfaltowa	765	-
62.	ul. Zielona	asfaltowa	1578	brak chodników
63.	ul. Żytnia	gruntowa	254	całość do budowy
Obszar wiejski			51 268	-
63.	Konieczpol - Wąsosz	asfaltowa	3298	-

64.	Wąsosz - Kuźnica Wąsowska	asfaltowa	1265	-
65.	Kuźnica Wąsowska - Łysaków	-	2103	-
66.	Kuźnica Wąsowska - Kuczków	gruntowa	866	całość do budowy
67.	Stary Koniecpol - Błonie - Magdasz	asfaltowa	1679	-
68.	Łysiny - Stanisławice	asfaltowa	1381	-
69.	Stanisławice - Okołowice	asfaltowa	2490	-
70.	Okołowice - Załęże	asfaltowa	2884	-
71.	Chrzastów - Teresów	asfaltowa	2173	1600 m do budowy
72.	Kuźnica Grodziska - Wólka	asfaltowa	3783	-
73.	Luborcza - Kalenice	asfaltowa	2401	-
74.	Zagacie - Stefanów	asfaltowa	1254	-
75.	Rudniki - Piaski	asfaltowa	2192	-
76.	Piaski - Pękwiec	asfaltowa	3986	-
77.	Rudniki - Zaróg	asfaltowa	1755	-
78.	Łysiny - Okołowice	asfaltowo/gruntowa	3348	3100 m do budowy
79.	Zagacie - Błonie	gruntowa	1875	całość do budowy
80.	Stary Koniecpol - Łysiny	gruntowa	4005	całość do budowy
81.	Koniecpol od DP/ul. Słowackiego/ do DP Borowce	gruntowa	3200	całość do budowy
82.	Pękwiec do DP S 1089	asfaltowa	725	-
83.	Radoszewnica ul. Wiejska	asfaltowa	582	-
84.	Radoszewnica ul. Krzywa	gruntowa	83	całość do przebudowy
85.	Radoszewnica ul. Borkowa	gruntowa	1810	-
86.	Radoszewnica dz.1006	gruntowa	1680	całość do przebudowy
87.	Radoszewnica dz. 998	gruntowa	450	całość do przebudowy
GMINA łącznie [m]			85 957	-----

Źródło: opracowanie własne na podstawie danych Urzędu Miasta i Gminy Koniecpol

Analizując przedstawione dane można stwierdzić, że Gmina Koniecpol posiada korzystne położenie względem infrastruktury komunikacyjnej o znaczeniu regionalnym. Przebiegają tu również strategiczne połączenia linii kolejowych m.in. linia kolejowa nr 61 relacji Kielce-Fosowskie i linia kolejowa nr 64 relacji Kozłów-Koniecpol oraz w niedalekiej odległości od granic gminy: Centralna Magistrała Kolejowa relacji Katowice-Radzice.

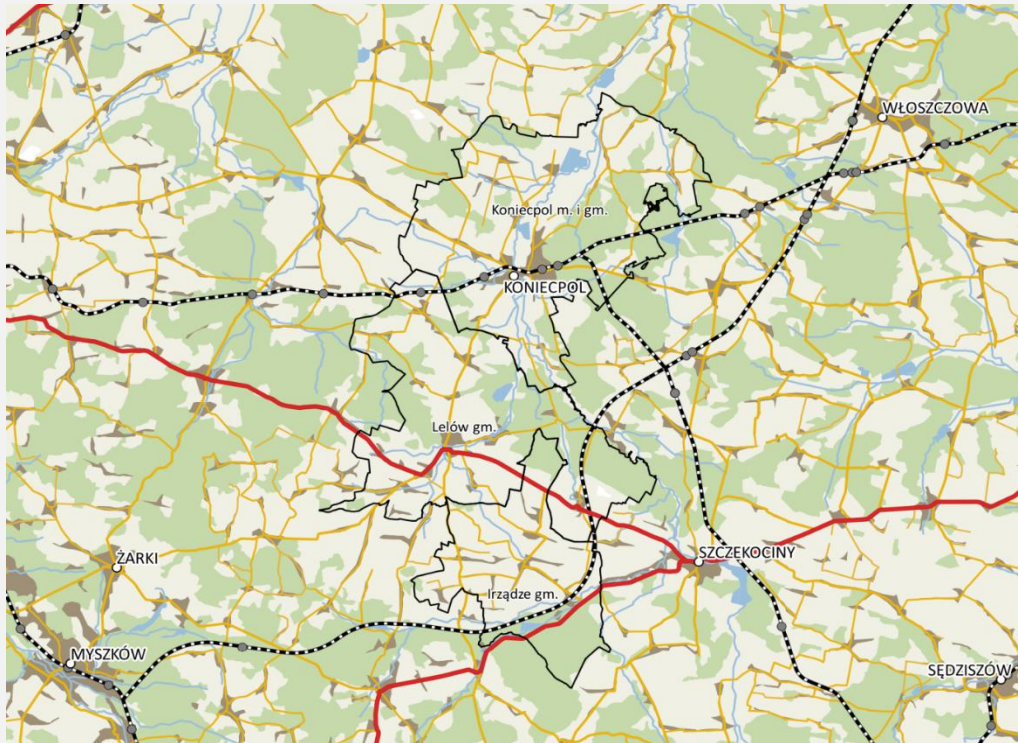
Transport kolejowy

Jak wskazano wyżej, na terenie gminy znajdują się także linie kolejowe, stanowiące duży potencjał gminy:

- nr 61 – Kielce – Fosowskie o całkowitej długości 175,209 km,
- nr 64 – Kozłów – Koniecpol o całkowitej długości 44,054 km.

Ruch kolejowy obsługiwany jest przez trzy stacje kolejowe: Koniecpol przy ul. Kolejowej Koniecpol Magdasz przy ul. Wiejskiej oraz Koniecpol Centrum przy ul. Mickiewicza, którą uruchomiono w czerwcu 2023 r.

Przebieg linii kolejowych przedstawiono na mapie poniżej.



Źródło: opracowanie Związek Miast Polskich

Gminny transport zbiorowy

W roku 2024 Gmina pozyskała po raz kolejny dofinansowanie z Funduszu Rozwoju Przewozów Autobusowych i kontynuowała bezpłatne przewozy na sześciu liniach autobusowych, które połączyły sołectwa z miastem Koniecpol i zapewniły lepszą dostępność do obiektów użyteczności publicznej, sklepów, pasażu handlowego przy ul. Armii Krajowej, Rynku, i innych ważnych miejsc dla mieszkańców.

Działający w 2024 roku model komunikacji został nieco zmodyfikowany w stosunku do roku poprzedniego na wnioski mieszkańców i zakładał bezpłatny transport po całej gminie dla wszystkich pasażerów z dużą częstotliwością kursów, połączenie sołectw w gminie z Koniecpolem oraz dojazd do ważnych punktów najczęściej odwiedzanych przez mieszkańców. Łączna długość wszystkich linii autobusowych wynosiła ponad 200 km.

Funkcjonowały następujące linie miejsko-gminnej komunikacji autobusowej:

1. KONIECPOL - PĘKOWIEC PRZEZ ZARÓG, OBLASY
2. KONIECPOL - LUBORCZA PRZEZ KONIECPOL STARY
3. KONIECPOL - ŁYSAKÓW PRZEZ TEODORÓW
4. KONIECPOL - ŁABĘDŹ PRZEZ OKOŁOWICE
5. TERESÓW - RADOSZEWNICA PRZEZ STARY KONIECPOL
6. KONIECPOL - ŁYSINY PRZEZ ŁABĘDŹ

INWESTYCJE W INFRASTRUKTURĘ DROGOWĄ

W każdym roku budżetowym realizowanych jest wiele przedsięwzięć związanych z przebudową układu drogowego. W latach 2015-2024 wydatkowano na ten cel prawie **41 mln zł**, jak obrazuje poniższa tabela. W roku 2024 na zadania drogowe wydatkowano niebagatelną kwotę wynoszącą **18 464 998,61 zł**, czyli tylko o 4 057 964,28 zł mniej niż wartość inwestycji zrealizowanych w poprzednich 9 latach.

Rok	Nazwa zadania	Kwota
2015	Bieżące naprawy dróg gminnych	138 949,41
2015	Remont drogi Stanisławice - Okołowice w ramach usuwania skutków powodzi	430 881,61
RAZEM 2016 ROK		569 831,02
2016	Bieżące naprawy dróg gminnych	49 885,00
2016	Wykonanie kosztorysu w ramach usuwania skutków powodzi	3 075,00
RAZEM 2016 ROK		52 960,00
2017	Bieżące naprawy dróg gminnych	435 873,70
2017	Budowa drogi dojazdowej do pól i łąk w miejscowości Luborcza	476 805,65
2017	Remont ulicy Zamkowej i Robotniczej w Koniecpolu	93 480,00
2017	Remont ulicy Działkowej i Ogrodowej w Koniecpolu	95 094,04
2017	Remont ulicy Stanisławskiej w Okołowicach	136 023,62
2017	Remont ulicy Stawowej w Koniecpolu	26 250,34
2017	Opracowanie dokumentacji projektowo kosztorysowej dla przebudowy ul. Chrząstowskiej i Zamkowej	2 460,00
2017	Remont drogi Kolonia Rudniki - Piaski w ramach usuwania skutków powodzi	492 529,19
RAZEM 2017 ROK		1 758 516,54
2018	Bieżące naprawy dróg gminnych	289 198,30
2018	Remont drogi Zagacie - Stefanów - Luborcza w ramach usuwania skutków powodzi	634 802,70
2018	Wykonanie aktualizacji kosztorysu w ramach usuwania skutków powodzi	800,00
2018	Opracowanie uproszczonej dokumentacji projektowo-kosztorysowej dla przebudowy ulicy Wąskiej na odcinku od Klonowej do Górnej łącznie z chodnikiem i oświetleniem	13 354,68
2018	Opracowanie uproszczonej dokumentacji projektowo-kosztorysowej dla budowy chodnika na ulicy Łąkowej od ul. Wąskiej	4 109,14
2018	Opracowanie uproszczonej dokumentacji projektowo-kosztorysowej dla budowy chodnika przy drodze dojazdowej do ośrodka zdrowia	4 109,14
2018	Wykonanie kosztorysu inwestorskiego, przedmiaru i specyfikacji technicznych dla przebudowy ulicy Tartacznej w Koniecpolu, przebudowa oraz koszty nadzoru inwestorskiego	448 038,92
2018	Przebudowa ulicy Ogrodowej w Starym Koniecpolu wraz z dokumentacją i nadzorem inwestorskim	169 104,22
2018	Opracowanie projektu ulicy Wiejskiej w Radoszewnicy	4 920,00
2018	Opracowanie dokumentacji drogi Łysiny – Okołowice	6 150,00
2018	Przebudowa – modernizacja drogi dojazdowej do gruntów rolnych we wsi Teresów – dł. 0,67 km	265 633,23
2018	Opracowanie dokumentacji ulicy Leśnej w Luborczy	3 536,25
2018	Opracowanie dokumentacji ul. Zielonej i Północnej w Stanisławicach	3 536,25
2018	Opracowanie dokumentacji ul. Borkowej w Radoszewnicy	3 536,25
2018	Opracowanie dokumentacji drogi w Teodorowie	3 536,25
2018	Opracowanie dokumentacji drogi w Michałowie	3 536,25
2018	Opracowanie dokumentacji ul. Wiejskiej w Okołowicach	3 536,25

2018	Opracowanie dokumentacji ul. Barycz w Okołowicach	3 536,25
2018	Przebudowa ulicy Piaskowej w Koniecpolu wraz z dokumentacją	78 337,54
2018	Przebudowa ulicy Chrzęstowskiej i Zamkowej	347 504,35
2018	Przebudowa ulicy Spółdzielczej w Łysinach wraz z dokumentacją	447 153,07
2018	Przebudowa ulicy Niwa w Okołowicach wraz z dokumentacją i nadzorem inwestorskim	234 315,60
2018	Wykonanie dokumentacji dot. ulicy Stawowej w Koniecpolu	5 227,50
2018	Opracowanie dokumentacji ulicy Kolejowej w Koniecpolu	6 150,00
2018	Opracowanie dokumentacji budowy chodnika wzdłuż ulicy Wąskiej w Koniecpolu	13 530,00
RAZEM 2018 ROK		2 997 192,14
2019	Bieżące naprawy dróg gminnych	202 567,98
2019	Przebudowa ul. Boya Żeleńskiego w Koniecpolu - projekt	8 386,00
2019	Przebudowa ul. Fredry w Koniecpolu - projekt	9 505,00
2019	Przebudowa ul. Gruszeckich w Koniecpolu - projekt	14 257,00
2019	Przebudowa ul. Norwida w Koniecpolu - projekt	2 236,00
2019	Przebudowa ul. Krasińskiego w Koniecpolu - projekt	8 666,00
2019	Przebudowa ul. Niwa w Koniecpolu - projekt	14 089,90
2019	Przebudowa ulicy Kolejowej w Koniecpolu w ramach FDS	888 160,48
2019	Przebudowa odcinka ulicy Kolejowej w Koniecpolu - poza FDS	150 621,02
2019	Przebudowa ulicy Tarchalskiego w Koniecpolu	78 565,56
2019	Przebudowa drogi w Michałowie	162 613,84
2019	Przebudowa drogi Radoszewnica – Teresów, w ramach usuwania skutków powodzi	288 237,75
2019	Przebudowa ulicy Wiejskiej w Radoszewnicy, w ramach Programu Rozwoju Obszarów Wiejskich	257 800,24
2019	Remont ulicy Spółdzielczej w Łysinach	131 253,03
RAZEM 2019 ROK		2 216 959,80
2020	Bieżące remonty dróg gminnych	231 438,81
2020	Przebudowa ulicy Wąskiej w Koniecpolu, w tym budowa oświetlenia w ramach FDS	827 461,37
2020	Przebudowa odcinka ulicy Łąkowej w Koniecpolu wraz z budową chodnika	226 238,77
2020	Przebudowa ulicy Leśnej w Luborczy	225 618,87
2020	Przebudowa ulicy Zielonej w Stanisławicach	336 844,69
2020	Przebudowa drogi gminnej w Teodorowie	184 523,14
2020	Przebudowa ulicy Północnej w Stanisławicach	91 611,24
2020	Przebudowa ulicy Stawowej w Stanisławicach	70 516,10
2020	Przebudowa ulicy Rzecznej (dokumentacja projektowa)	99 945,00
2020	Przebudowa ul. Szkolnej w Koniecpolu (dokumentacja projektowa)	146 616,00
2020	Przebudowa drogi Łysiny-Radoszewnica (dokumentacja projektowa)	30 750,00
2020	Przebudowa części ul. Mickiewicza (dokumentacja projektowa)	4 059,00
2020	Przebudowa ul. Żeleńskiego w Koniecpolu (dokumentacja projektowa)	615,00
2020	Przebudowa ul. Gruszeckich w Koniecpolu (dokumentacja projektowa)	615,00

2020	Przebudowa ul. Norwida w Koniecpolu (dokumentacja projektowa)	615,00
2020	Przebudowa ul. Krasieńskiego w Koniecpolu (dokumentacja projektowa)	615,00
RAZEM 2020 ROK		2 478 082,99
2021	Bieżące naprawy dróg gminnych	174 660,00
2021	Przebudowa ul. Pułaskiego (dokumentacja projektowa)	27 060,00
2021	Przebudowa dr. dojazdowej na dz. nr 2449/2 (opracowanie dokumentacji)	10 455,00
2021	Przebudowa drogi gminnej Okołowice-Załęże	118 080,00
2021	Przebudowa układu drogowego o długości 1681 mb od ulicy Fredry do ulicy Krasieńskiego w Koniecpolu	2 497 684,68
2021	Przebudowa drogi gminnej 624062S - ul. Stawowej w Koniecpolu	211 196,25
2021	Budowa drogi dojazdowej do kościoła p.w. Świętej Trójcy w Koniecpolu	105 133,71
2021	Przebudowa ul. Barycz w Okołowicach	118 564,15
2021	Budowa oświetlenia ulicznego w m. Koniecpol przy ul. Słowackiego i ul. Żeromskiego	152 092,72
RAZEM 2021 ROK		3 414 926,51
2022	Bieżące utrzymanie dróg gminnych	270 623,96
2022	Remont nawierzchni asfaltowych przy pomocy remontera Patcher	45 366,31
2022	Budowa oświetlenia ulicznego w m. Koniecpol przy ul. Szkolnej w kierunku „Orlika”	77 613,00
2022	Budowa oświetlenia ulicznego ul. Zamkowa w Koniecpolu	53 074,50
2022	Poprawa bezpieczeństwa pieszych na przejściach w obrębie skrzyżowania DP nr 1091S (ul. Żeromskiego) z ul. Szkolną w Koniecpolu	106 407,30
2022	Opracowanie dokumentacji projektowo-kosztorysowej „Budowa linii oświetleniowej ul. Nad brudną wodą i ul. Zamkowej”	15 000,00
RAZEM 2022 ROK		568 085,07
2023	Bieżące utrzymanie dróg gminnych	236 046,23
2023	Remont nawierzchni asfaltowych przy pomocy remontera Patcher	49 378,29
2023	Przebudowa ul. Słowik i Górnej w Koniecpolu	642 798,80
2023	Przebudowa ul. Pułaskiego	2 193 877,83
2023	Remonty dróg: Koniecpol: ul. Chrzęstowska (od skrzyżowania z ul. Armii Krajowej do skrzyżowania z ul. Partyzantów), ul. Chrzęstowska (od skrzyżowania z ul. Zamkową do skrzyżowania z ul. Nad Brudną Wodą), ul. Działkowa Łysiny: ul. Parafialna	2 176 764,21
2023	Przebudowa ul. Niwa w Koniecpolu	1 814 704,50
2003	Remont ul. Błonie w Starym Koniecpolu	118 033,88
2003	Budowa drogi do przedszkola ul. Słonecznej w Koniecpolu	1 133 576,08
2023	Opracowanie dokumentacji zasilanie dwóch przejść dla pieszych ul. Mickiewicza	23 370,00
2023	Remont chodnika ul. Zachodnia	77 859,00

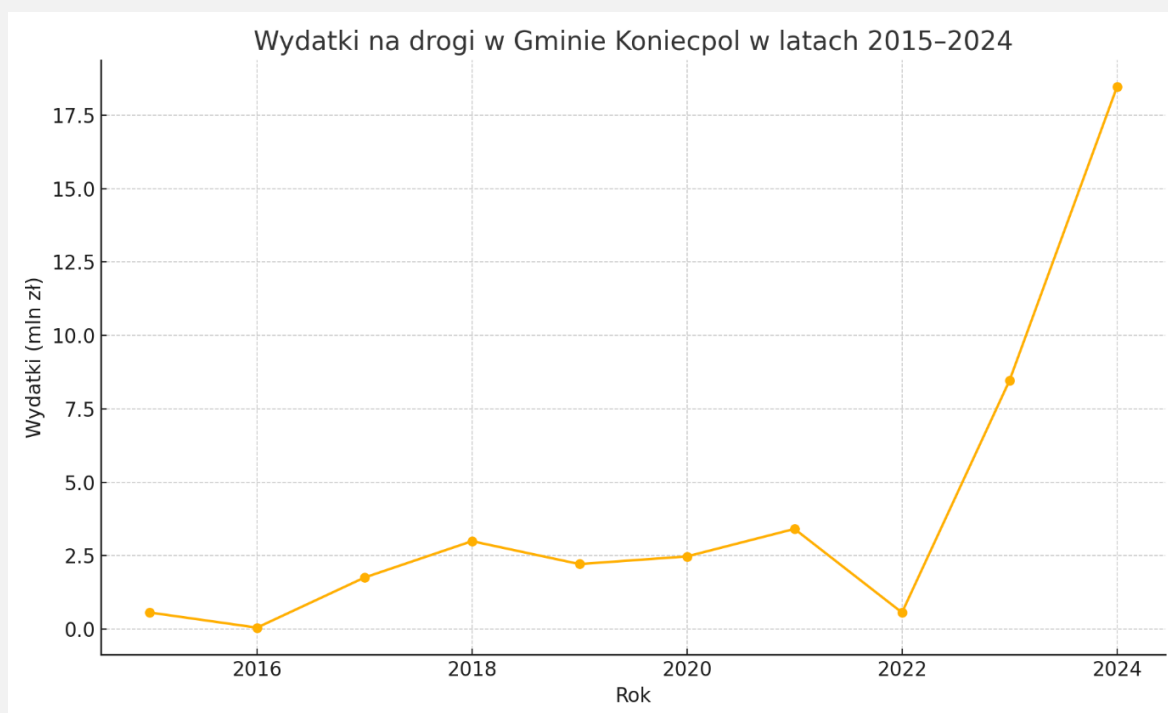
RAZEM 2023 ROK		8 466 408,82
2024	Przebudowa i rozbudowa ul. Rzeczej w Koniecpolu	6 340 650,00
2024	Przebudowa ul. Partyzantów w Koniecpolu	1 013 034,79
2024	Przebudowa ul. Tarchalskiego w Koniecpolu	1 941 446,93
2024	Przebudowa drogi wew. łączącej ul. Mickiewicza z ul. Słowackiego	156 682,32
2024	Przebudowa drogi gminnej Łysiny -Radoszewnica	5 682 652,18
2024	Przebudowa drogi gminnej Stary Koniecpol-Błonie-Magdasz	481 420,16
2024	Przebudowa drogi gminnej Wąsosz-Kuźnica Wąsowska	391 033,61
2024	Przebudowa ul. Łanowej w Okołowicach	1 138 288,62
2024	Modernizacja oświetlenia ulicznego w mieście i gminie Koniecpol	1 319 790,00
RAZEM 2024 ROK		18 464 998,61
RAZEM LATA 2015-2024		40 987 961,50

Źródło: opracowanie własne na podstawie danych Urzędu Miasta i Gminy Koniecpol

W latach 2015–2024 Gmina Koniecpol przeznaczyła łącznie blisko 41 mln zł na inwestycje oraz remonty dróg. Wydatki te miały charakter rosnący, ze szczególnie dużą intensyfikacją w latach 2023 i 2024.

Rok 2024 był rekordowy – poniesiono wtedy najwyższe w historii gminy wydatki drogowe w wysokości ponad 18,46 mln zł, co stanowi niemal połowę całkowitych nakładów z analizowanego dziesięciolecia. Było to efektem realizacji kluczowych inwestycji, takich jak przebudowa ul. Rzeczej, Tarchalskiego, Partyzantów, a także kontynuacja przebudowy dróg wiejskich.

Trend ten, przedstawiony również na poniższym wykresie, potwierdza zdecydowane zaangażowanie gminy w rozwój infrastruktury drogowej i poprawę jakości życia mieszkańców zarówno w mieście, jak i na terenach wiejskich. Tak znaczne wydatki są również dowodem skutecznego pozyskiwania środków zewnętrznych i efektywnego zarządzania projektami infrastrukturalnymi.



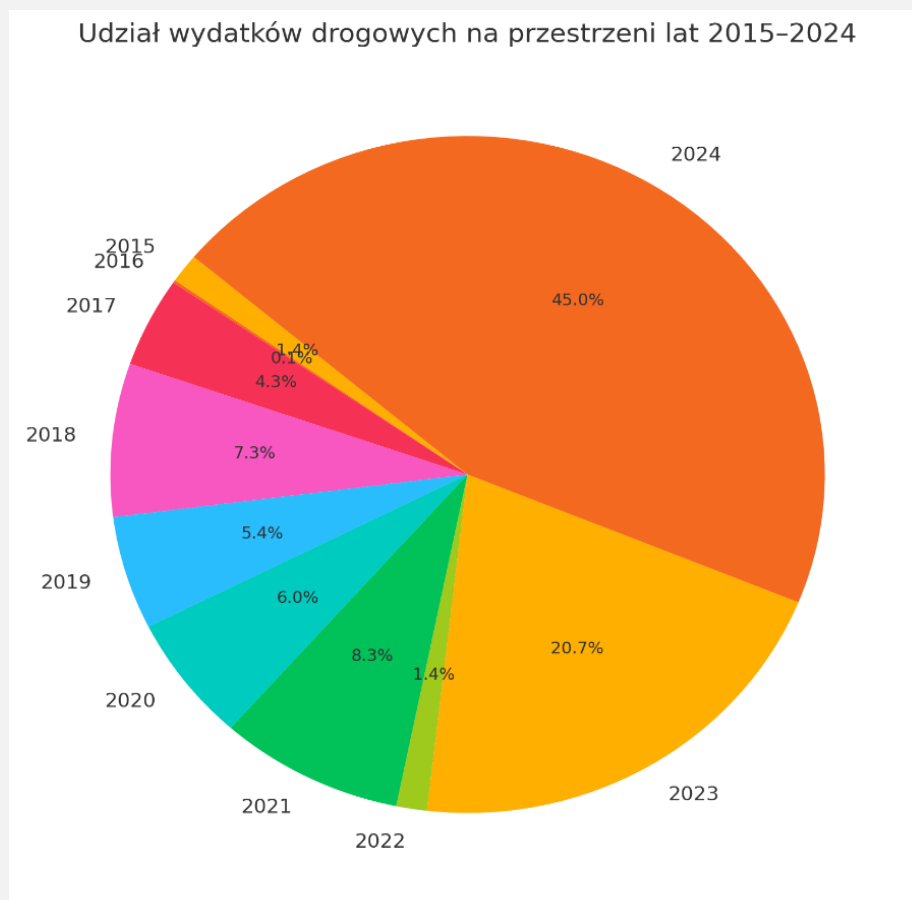
W analizowanym okresie **rok 2024 dominuje**, angażując aż **45% wszystkich wydatków drogowych** – niemal połowę całkowitych środków przeznaczonych na drogi w dekadzie. Znaczące środki przeznaczono również w latach:

- 2023 – 20,7%,
- 2018 – 7,3%.

Lata wcześniejsze charakteryzowały się umiarkowanym poziomem wydatków, głównie na dokumentację projektową i remonty cząstkowe.

Wzrost nakładów w ostatnich dwóch latach to efekt:

- realizacji projektów z Rządowego Funduszu Rozwoju Dróg i Polskiego Ładu,
- absorpcji środków zewnętrznych,
- priorytetowego traktowania infrastruktury drogowej w strategii rozwoju gminy.



6. GOSPODARKA

Na podstawie analizy danych statystycznych, można stwierdzić, że sytuacja gospodarcza w Gminie Koniecpol jest stabilna, są w niej zarejestrowane podmioty sektora publicznego jak i prywatnego. Zdecydowaną większość podmiotów gospodarki narodowej stanowią podmioty

z sektora prywatnego, wśród których znaczny odsetek stanowią osoby fizyczne prowadzące działalność gospodarczą.

Szczegóły prezentują zamieszczone tabele.

Podmioty gospodarki narodowej wpisane do rejestru REGON w latach 2010 – 2024

OGÓŁEM															
Wyszczególnienie	2010	2011	2012	2013	2014	2015	2016	2017	2018	2019	2020	2021	2022	2023	2024
Obszar miasta	529	496	505	513	501	505	505	485	490	505	526	540	538	535	544
Obszar wiejski	176	161	163	162	172	176	179	170	172	190	204	212	228	227	226
Gmina Koniecpol	705	657	668	675	673	681	684	655	662	695	730	752	766	762	770

SEKTOR PUBLICZNY															
Wyszczególnienie	2010	2011	2012	2013	2014	2015	2016	2017	2018	2019	2020	2021	2022	2023	2024
Obszar miasta	23	23	24	26	26	24	24	19	18	18	20	20	20	20	20
Obszar wiejski	3	3	1	0	1	1	1	1	2	0	0	0	0	0	0
Gmina Koniecpol	26	26	25	26	27	25	25	20	20	18	20	20	20	20	20

SEKTOR PRYWATNY															
Wyszczególnienie	2010	2011	2012	2013	2014	2015	2016	2017	2018	2019	2020	2021	2022	2023	2024
Obszar miasta	506	473	481	487	475	480	481	466	470	485	506	520	518	515	524
Obszar wiejski	173	158	162	162	171	175	178	169	170	190	204	212	228	227	226
Gmina Koniecpol	679	631	643	649	646	655	659	635	640	675	710	732	746	742	750

Podmioty gospodarki narodowej według rodzajów działalności PKD 2007 w latach 2010 – 2024

ROLNICTWO, LEŚNICTWO, ŁOWIECTWO I RYBACTWO															
Wyszczególnienie	2010	2011	2012	2013	2014	2015	2016	2017	2018	2019	2020	2021	2022	2023	2024
Obszar miasta	15	12	14	13	14	14	12	10	6	6	6	5	4	4	5
Obszar wiejski	18	17	19	18	9	8	6	6	5	5	6	7	7	8	8
Gmina Koniecpol	33	29	33	31	23	22	18	16	11	11	12	12	11	12	13

PRZEMYSŁ I BUDOWNICTWO															
Wyszczególnienie	2010	2011	2012	2013	2014	2015	2016	2017	2018	2019	2020	2021	2022	2023	2024
Obszar miasta	165	158	159	163	157	159	163	150	156	172	179	181	184	191	187
Obszar wiejski	60	59	54	58	67	69	69	59	61	71	79	82	88	86	84
Gmina Koniecpol	225	217	213	221	224	228	232	209	217	243	258	263	272	277	271

POZOSTAŁA DZIAŁALNOŚĆ															
Wyszczególnienie	2010	2011	2012	2013	2014	2015	2016	2017	2018	2019	2020	2021	2022	2023	2024
Obszar miasta	349	326	332	337	330	332	330	325	328	327	341	354	350	340	352
Obszar wiejski	98	85	90	86	96	99	104	105	106	114	119	123	134	133	134
Gmina Koniecpol	447	411	422	423	426	431	434	430	434	441	460	477	484	473	486

Źródło powyższych danych: BDL GUS

Liczba osób fizycznych prowadzących działalność gospodarczą w stosunku do ogółu przedsiębiorstw sektora prywatnego jest wysoka i odsetek był porównywalny z odsetkiem dla powiatu częstochowskiego.

W roku 2024 w Gminie Koniecpol funkcjonowało 770 podmiotów gospodarczych:

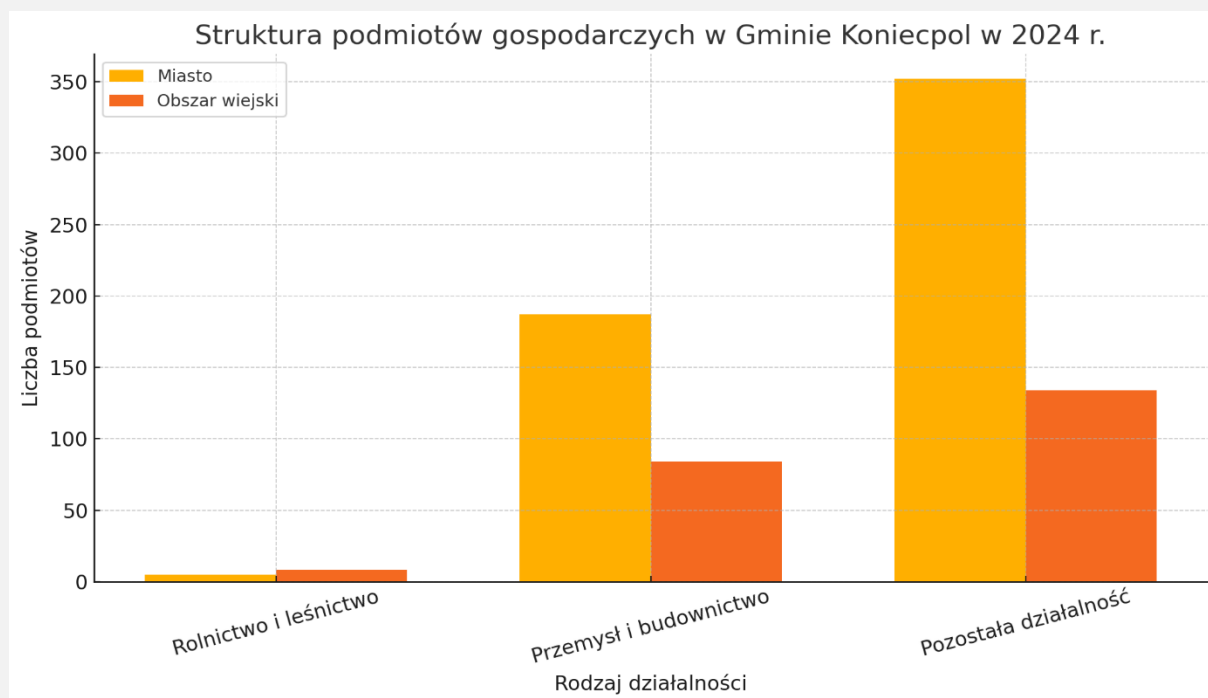
- 750 w sektorze prywatnym (97,4%),
- 20 w sektorze publicznym.

Zdecydowaną większość stanowią osoby fizyczne prowadzące działalność gospodarczą, co wskazuje na dominację mikroprzedsiębiorstw.

Struktura działalności wg PKD:

- 63% – „Pozostała działalność” (handel, usługi) – 486 podmiotów
- 35% – Przemysł i budownictwo – 271 podmiotów
- 2% – Rolnictwo i leśnictwo – 13 podmiotów

Na wykresie przedstawiono strukturę działalności gospodarczej Gminy Koniecpol (2024), z której wynika dominacja sektora miejskiego w działalności gospodarczej wynika z koncentracji infrastruktury i dostępności usług.



7. ROLNICTWO

Gmina Koniecpol ma charakter rolniczy – dominacja użytków rolnych wyraźnie zaznacza się w lokalnym krajobrazie. Łączna powierzchnia użytków rolnych w gminie wynosi 9 837,7386 ha. Wśród użytków rolnych przeważają grunty orne – stanowią ponad 53% obszaru miasta i 62% obszarów wiejskich. Drugim typem, pod względem zajmowanej powierzchni, są łąki trwałe – stanowią ponad 33% użytków rolnych na terenie gminy oraz 38 % na terenie miasta.

Ilość gospodarstw rolnych w Gminie Koniecpol (wg ewidencji podatkowej), wyniosła 2142. Średnia wielkość gospodarstwa wynosi 4,2516 ha.

W ramach realizacji wypłat producentom rolnym podatku akcyzowego zawartego w cenie oleju napędowego wykorzystywanego do produkcji rolnej, rolnicy w terenie naszej gminy złożyli w okresie 01.02.2024 – 31.12.2024 r. 641 wniosków o zwrot podatku akcyzowego. Wnioskami objętych zostało 4 267,4636 ha użytków rolnych, na których wykorzystano do produkcji rolnej blisko 457 tys. litrów oleju napędowego. Łączna kwota dokonanego zwrotu podatku akcyzowego w 2024 r. wyniosła **666 082,62 zł**.

Reasumując, gmina Koniecpol zachowuje rolniczy charakter, co potwierdza struktura użytkowania gruntów oraz liczba aktywnych gospodarstw.

Użytki rolne zajmują 9 837,74 ha, w tym:

- W mieście Koniecpol:
 - 53% to grunty orne,
 - 38% to łąki trwałe.
- Na obszarach wiejskich:
 - 62% to grunty orne,
 - 33% to łąki trwałe.

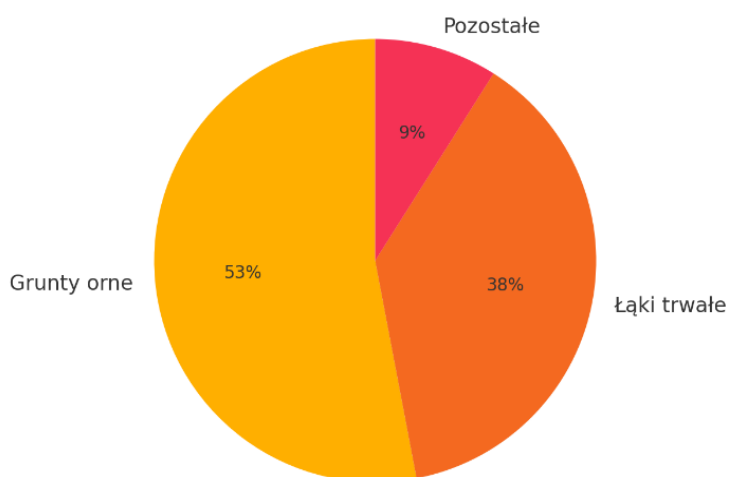
Gospodarstwa rolne:

- Liczba: 2142
- Średnia wielkość: 4,25 ha

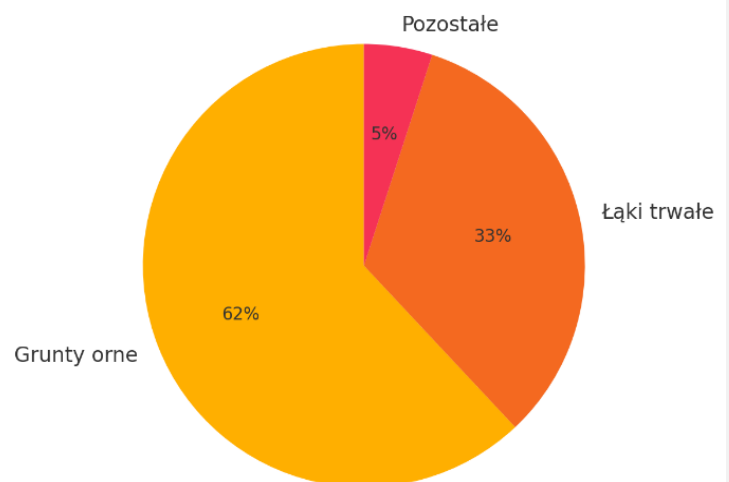
Zwrot podatku akcyzowego 2024:

- 641 wniosków,
- objęto 4267 ha,
- 457 tys. litrów oleju napędowego,
- wypłacono 666 082,62 zł.

Struktura użytków rolnych – miasto Koniecpol



Struktura użytków rolnych – obszary wiejskie



Rozwój terenów wiejskich

O podziale środków Funduszu Sołectkiego Sołectwa, które były realizowane w roku 2024 decydowały same sołectwa na zebraniach wiejskich.

**Zadania finansowane i współfinansowane
z Funduszu Sołectkiego wygospodarowanego w budżecie gminy:**

484 559,91 zł

Zrealizowane w 2024 roku przedsięwzięcia przedstawia poniżej tabela i materiał zdjęciowy.

ZADANIA FINANSOWANE z FUNDUSZU SOŁECKIEGO	
Nazwa zadania	Wartość [zł]
Modernizacja i remonty świetlic wiejskich w sołectwach Luborcza, Łabędź, Łysiny, Okołowice, Stanisławice, Teresów	112 662,73
Zakup lamp solarnych do sołectw: Kuźnica Wąsowska, Kuźnica Grodziska, Teodorów i Aleksandrów	25 560,00
Zakup impregnatów do altan oraz elementów drewnianych małej architektury w sołectwach Rudniki-Kolonia, Wąsosz i Zagacie	3 851,20
Zakup ogrodzenia w sołectwach Aleksandrów i Kuźnica Grodziska	9 989,50
Zagospodarowanie terenu rekreacyjnego poprzez ułożenie kostki brukowej w sołectwach Aleksandrów i Wólka	11 754,13
Zakup i montaż altan rekreacyjnych w sołectwie Aleksandrów i Pękówiec	17 583,00
Zakup domku drewnianego wraz z przygotowaniem terenu pod jego budowę zadanie realizowane przez sołectwo Dąbrowa i Rudniki-Kolonia	28 548,99
Zakup wyposażenia dla OSP Kuźnica Grodziska przez sołectwa Kuźnica Grodziska i Wólka	6 100,00
Zakup tablic informacyjnych w sołectwach Kuźnica Grodziska, Zagacie i Wólka	6 541,32
Wymiana huśtawek w sołectwie Kuźnica Grodziska	3 345,60
Zakup tablic z nazwami ulic w sołectwie Kuźnica Wąsowska	1 968,00
Zakup traktorka-kosiarki w sołectwie Luborcza	19 897,45
Remont dróg gminnych poprzez utwardzenie kruszywem drogowym w sołectwach: Łysaków, Michałów i Wąsosz	35 944,43
Utrzymanie terenów zielonych poprzez zakup paliwa, części eksploatacyjnych oraz sprzętu potrzebnego do utrzymania zieleni na terenie sołectw	17 891,90

Zakup drzew i krzewów w sołectwie Aleksandrów	1 440,00
Wykonanie projektów zagospodarowania działek w zakresie niezbędnym do dokonania zgłoszenia zamiaru budowy obiektów małej architektury w miejscach publicznych	6 875,00
Zakup i montaż wiaty przystankowej w sołectwie Zagacie	8 000,01
Uporządkowanie terenu w sołectwie Wąsosz	2 961,86
Budowa placów zabaw w sołectwach Oblasy i Zaróg	36 231,99
Wynajem toalety na 4 miesiące w sołectwie Radoszewnica	524,88
Wykonanie podbudowy pod ścieżkę rekreacyjną w sołectwie Radoszewnica	28 998,48
Wkład własny do zakupu wozu bojowego dla OSP Stary Koniecpol	48 485,24
Rozbudowa oświetlenia ulicznego w Piaski – Pękwiec oraz wykonanie przyłącza do altany w Teodorowie	4 318,40
Zakup wyposażenia do świetlicy wiejskiej w sołectwie Okołowice	5 285,80
Wymiana pokrycia dachowego w sołectwie Rudniki i Załęże	35 600,00
Przeгляд okresowy placów zabaw na terenie 12 sołectw	4 200,00
RAZEM:	484 559,91




Aleksandrów



Kuźnica Wąsowska




Kuźnica Grodziska




Luborcza



Łabędź



Łysaków



Łysiny




Piaski - Pękowiec



Oblasz



Radoszewnica



Okolowice



Zagacie



Zaróg



Wólka



Zaróg



Rudniki



Stanisławice

Przedsięwzięcia zrealizowane w ramach Marszałkowskiej Inicjatywy Sołeckiej w roku 2024

Zadania zrealizowane w ramach Marszałkowskiej Inicjatywy Sołeckiej: 66 939,41 zł

W roku 2024 gmina Koniecpol pozyskała dofinansowanie w ramach Marszałkowskiego Konkursu „Inicjatywa Sołecka” w łącznej kwocie **66 939,41 PLN** na realizację 3 następujących zadań:

➤ **„Sołtysówka” w Aleksandrowie**

W ramach realizacji zadania zakupiono i zamontowano drewnianą altanę rekreacyjną.

Całkowity koszt zadania: **26 800,00 PLN**

Dofinansowanie: **21 440,00 PLN**



➤ **„Wesoły plac zabaw” w Oblasach**

W ramach realizacji zadania zakupiono i zamontowano huśtawkę wagową, huśtawkę podwójną, bujak konik oraz zestaw zabawowy.

Całkowity koszt zadania: **42 730,20 PLN**

Dofinansowanie: **24 356,21 PLN**



➤ **„Zakup wyposażenia do świetlicy wiejskiej w Okołowicach”** – zakupiono zestaw nagłośnieniowy oraz 100 szt. krzeseł.

Całkowity koszt zadania: **27 000,00 PLN**

Dofinansowanie: **21 143,20 PLN**



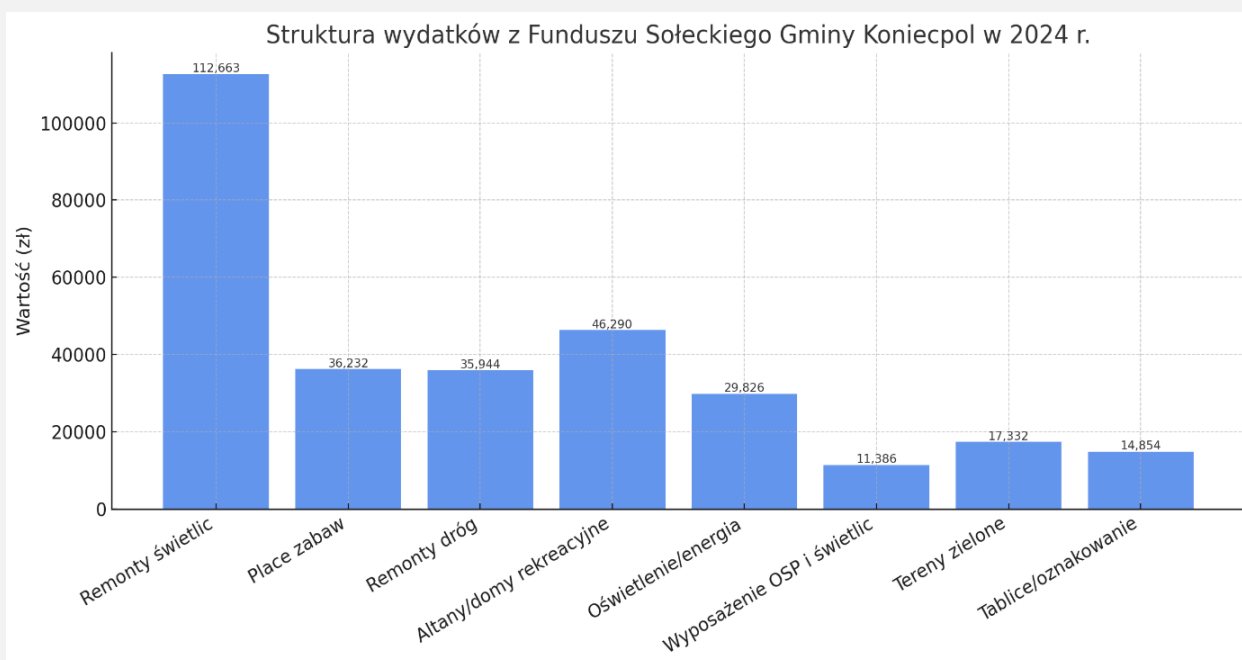
W 2024 roku Gmina Koniecpol skutecznie realizowała inwestycje i zadania poprawiające jakość życia na terenach wiejskich, wykorzystując środki z Funduszu Sołeckiego oraz Marszałkowskiej Inicjatywy Sołeckiej.

1. Fundusz Sołecki – łączna wartość: 484 559,91 zł

Wydatki zostały ukierunkowane na działania kluczowe dla codziennego funkcjonowania sołectw:

- remonty świetlic wiejskich – 112 662,73 zł,
- budowa i modernizacja placów zabaw – 36 231,99 zł,
- budowa altan, domów rekreacyjnych – 46 289,99 zł,
- remonty dróg – 35 944,43 zł,
- inwestycje w zieleni, oświetlenie, tablice, wyposażenie OSP – pozostała część środków.

Wydatki te miały charakter lokalny, oddolny i partycypacyjny – to mieszkańcy wraz z sołtysami i radami sołeckimi decydowali o priorytetach.



2. Marszałkowska Inicjatywa Sołecka

W 2024 roku Gmina Koniecpol z powodzeniem uczestniczyła w programie Marszałkowska Inicjatywa Sołecka, którego celem jest wspieranie małych projektów poprawiających jakość życia na terenach wiejskich województwa śląskiego. Program realizowany jest przez Urząd Marszałkowski Województwa Śląskiego i umożliwia uzyskanie bezzwrotnego wsparcia finansowego przez poszczególne sołectwa.

W ramach naboru gmina Koniecpol pozyskała łączną kwotę dofinansowania **66 939,41 zł.** i zrealizowała trzy wymienione wyżej zadania inwestycyjne.

3. Refundacja wydatków poniesionych w roku 2023

Na podstawie ustawy o funduszu sołeckim w roku 2024 uzyskano refundację poniesionych kosztów realizacji zadań sołeckich, które wykonywano w roku 2023 w łącznej kwocie **163 980,70 zł.**

Wnioski:

- Gmina aktywnie wspiera rozwój wsi, wykorzystując zarówno własne środki (Fundusz Sołecki), jak i dostępne instrumenty regionalne.
- Wydatkowane środki służą podnoszeniu jakości życia, integracji mieszkańców i aktywizacji społecznej.
- Programy takie jak Inicjatywa Sołecka wzmacniają potencjał sołectw i pozwalają im realnie współdecydować o kierunku rozwoju.
- Wspólne działania samorządu, mieszkańców i instytucji zewnętrznych pokazują, że nawet przy niewielkich kwotach można osiągnąć wymierne i trwałe efekty społeczne.



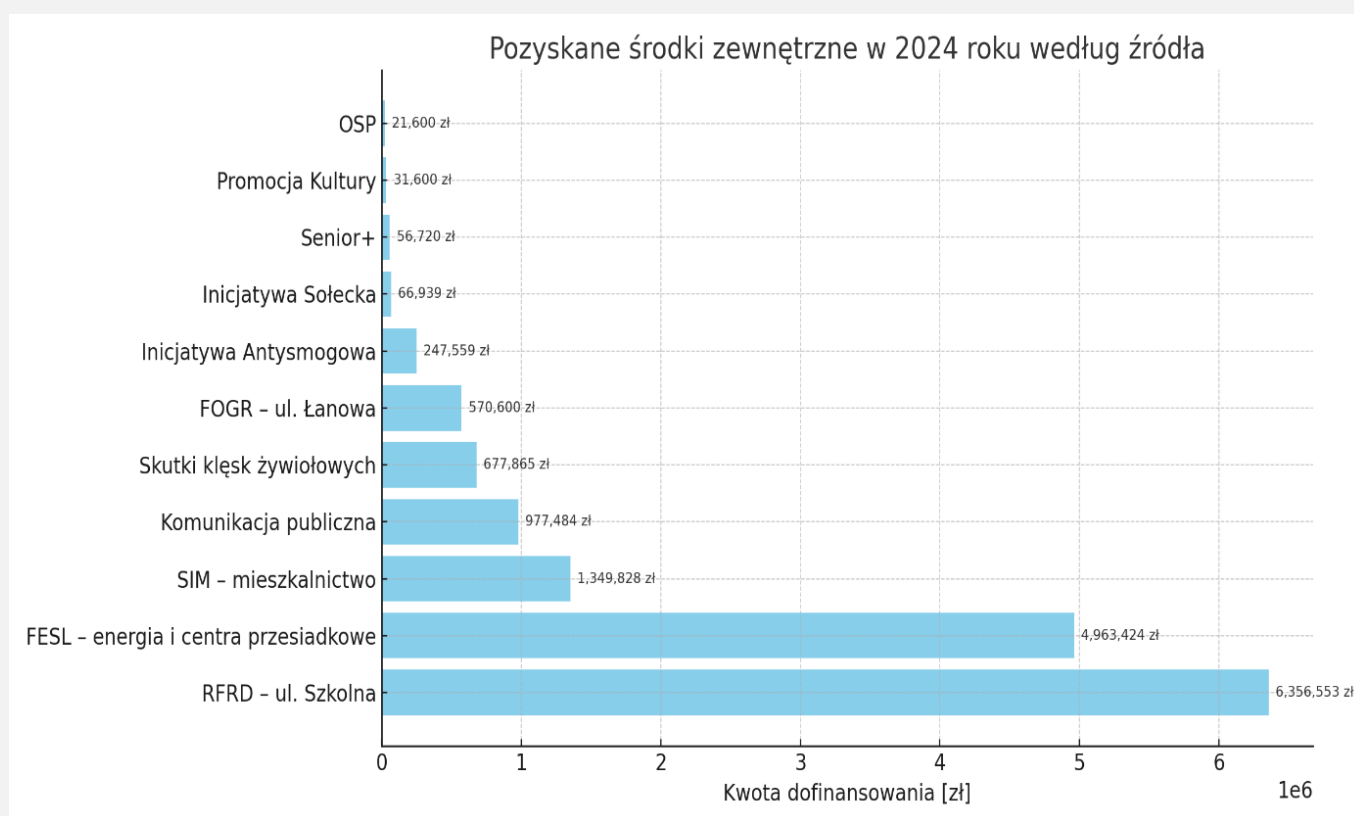
8. POZYSKIWANIE FUNDUSZY ZEWNĘTRZNYCH

Zestawienie pozyskanych w 2024 środków zewnętrznych przedstawia poniższa tabela.

Źródło finansowania	Instytucja dotująca	Nazwa zadania inwestycyjnego	Wysokość pozyskanego dofinansowania
Rządowy Fundusz Rozwoju Dróg	Śląski Urząd Wojewódzki w Katowicach	<i>Przebudowa ul. Szkolnej w Konięcpolu</i>	6 356 552,76
RAZEM			6 356 552,76
Program Wieloletni „Senior+” na lata 2021-2025 Edycja 2022 (Ministerstwo Rodziny i Polityki Społecznej)	Śląski Urząd Wojewódzki w Katowicach	<i>Zapewnienie funkcjonowania Klubu Senior + w Konięcpolu ul. Szkolna 17</i>	30 247,12
		<i>Zapewnienie funkcjonowania Klubu Senior + w Starym Konięcpolu</i>	26 472,39
RAZEM			56 719,51
Fundusz rozwoju przewozów autobusowych o charakterze użyteczności publicznej	Śląski Urząd Wojewódzki w Katowicach	<i>Komunikacja publiczna w gminie Konięcpol na rok 2024</i>	977 484,00
RAZEM			977 484,00

Dotacja celowa na usuwanie skutków klęsk żywiołowych	Śląski Urząd Wojewódzki w Katowicach	<i>Przebudowa dróg gminnych Wąsosz – Kuźnica Wąsoska i Stary Koniecpol – Magdasz</i>	677 865,00
RAZEM			677 865,00
Fundusz Ochrony Gruntów Rolnych	Urząd Marszałkowski Województwa Śląskiego w Katowicach	<i>Przebudowa ulicy Łanowej w Okołowicach</i>	570 600,00
RAZEM			570 600,00
Fundusze Europejskie dla Śląskiego 2021-2027 (EFRR)	Unia Europejska – Instytucja Zarządzająca Programem FESL 2021-2027: Zarząd Województwa Śląskiego	<i>Budowa instalacji magazynów energii na terenie gminy Koniecpol</i>	1 902 233,80
		<i>Budowa centrów przesiadkowych w Dąbrowie Zielonej, Koniecpolu, Przyrowie i Poczesnej z systemem zarządzania transportem Powiatu Częstochowskiego</i>	3 061 190,00
RAZEM			4 963 423,80
Marszałkowski Konkurs „Inicjatywa Sołecka	Urząd Marszałkowski Województwa Śląskiego w Katowicach	<i>Sołtysówka Aleksandrów</i>	21 440,00
		<i>Wesoły Plac Zabaw w Oblasach</i>	24 356,21
		<i>Zakup wyposażenia do świetlicy wiejskiej w Okołowicach</i>	21 143,20
RAZEM			66 939,41
Marszałkowski Program Poprawy Jakości Powietrza „Inicjatywa Antysmogowa”	Urząd Marszałkowski Województwa Śląskiego w Katowicach	<i>Zakup drona do badania jakości powietrza wraz z opracowaniem dokumentacji projektowej na termomodernizację budynku OSP w Okołowicach</i>	247 558,70
RAZEM			247 558,70
Rządowy Fundusz Rozwoju Mieszkalnictwa	Ministerstwo Funduszy i Polityki Regionalnej	<i>Objęcie udziałów w istniejącej Społecznej Inicjatywie Mieszkaniowej SIM Śląsk Północ sp. z o.o.</i>	1 349 828,00
RAZEM			1 349 828,00

Zwiększenie potencjału OSP	Urząd Marszałkowski Województwa Śląskiego w Katowicach	Zakup sprzętu i umundurowania dla jednostek OSP z terenu gminy Koniecpol	21 600,00
RAZEM			21 600,00
Fundusz Promocji Kultury – państwowy fundusz celowy	Ministerstwo Kultury i Dziedzictwa Narodowego	Renowacja grobu wojennego	31 600,00
RAZEM			31 600,00
ŁĄCZNA KWOTA POZYSKANEGO DOFINANSOWANIA w 2024 ROKU:			15 320 171,18



W 2024 roku Gmina Koniecpol skutecznie realizowała politykę pozyskiwania funduszy zewnętrznych, co miało istotny wpływ na realizację licznych inwestycji infrastrukturalnych, społecznych i środowiskowych. Łączna wartość pozyskanego wsparcia wyniosła **ponad 15,3 mln zł**.

Największe źródła dofinansowania to:

- **Rządowy Fundusz Rozwoju Dróg (RFRD) – 6 356 553 zł**
Najwyższa kwota dofinansowania została przeznaczona na przebudowę ul. Szkolnej w Koniecpolu. To strategiczna inwestycja, która objęła nie tylko nową nawierzchnię, ale również infrastrukturę towarzyszącą, jak odwodnienie czy chodniki.
- **Fundusze Europejskie dla Śląskiego (FESL) – 4 963 424 zł**
Środki te pozyskano na projekty związane z efektywnością energetyczną oraz rozwój infrastruktury transportowej i centrów przesiadkowych. To działania wspierające politykę zrównoważonego rozwoju.
- **Spółeczna Inicjatywa Mieszkaniowa (SIM) – 1 349 828 zł**
Pozyskano środki na budownictwo wielorodzinne.
- **Dofinansowanie komunikacji publicznej – 977 484 zł**
Umożliwiło kontynuację bezpłatnych połączeń autobusowych na terenie całej gminy, poprawiając dostępność transportową, szczególnie w sołectwach.

Kolejne źródła obejmowały:

- **Usuwanie skutków klęsk żywiołowych – 677 865 zł**
- **Fundusz Ochrony Gruntów Rolnych (FOGR) – 570 600 zł**
- **Inicjatywa Antysmogowa – 247 559 zł**
- **Marszałkowska Inicjatywa Sołecka – 66 939,41 zł**
- **Program Senior+ – 56 720 zł**
- **Promocja kultury i dziedzictwa narodowego – 31 600 zł**
- **Dofinansowanie jednostek OSP – 21 600 zł**

Ponadto w roku 2024 rozliczano projekty unijne realizowane w perspektywie finansowej 2014-2020 oraz rozliczano wskaźniki rezultatu przedsięwzięć pozostających w okresie trwałości.

Wnioski:

- Gmina skutecznie pozyskuje środki z bardzo zróżnicowanych źródeł: rządowych, unijnych oraz regionalnych.
- Największy udział stanowią inwestycje infrastrukturalne (drogi, energetyka, mieszkalnictwo).
- Programy lokalne i rządowe (Fundusz Sołecki, Inicjatywa Sołecka, Senior+) wspierają rozwój społeczności wiejskich i działania integracyjne.



9. OCHRONA ŚRODOWISKA

W obszarze ochrony środowiska gmina posiada następujące dokumenty planistyczne: „Program Ochrony Środowiska dla Gminy Koniecpol na lata 2021-2027 z perspektywą do roku 2030” i „Program usuwania wyrobów zawierających azbest”.

Z analizy dokumentów wynika, że na terenie gminy znajduje się kilka obszarów Natura 2000, parki i rezerwat, liczne pomniki przyrody oraz użytki ekologiczne, rzeki, zbiorniki wodne oraz

stawy rybne. Wody powierzchniowe oraz podziemne są zanieczyszczone głównie przez ścieki socjalno-bytowe z terenów zurbanizowanych oraz spływy z terenów użytkowanych rolniczo. Tematyka zanieczyszczenia powietrza jest szczegółowo przedstawiona w „Planie gospodarki niskoemisyjnej”. Na podstawie analizy danych z dokumentów strategicznych wynika, iż na zanieczyszczenie obszaru partnerstwa największy wpływ mają lokalne kottownie i piece węglowe używane w indywidualnych gospodarstwach domowych, które nie posiadają urządzeń ochrony powietrza atmosferycznego, słaba jakość paliwa wykorzystywanego do ogrzewania budynków, niskosprawne źródła ciepła w budynkach mieszkalnych, niespełniające standardów niskoemisyjnych.

Dokumenty strategiczne jednostki samorządu terytorialnego skupiają się również na gospodarce ściekowej i odpadach. Gmina Koniecpol posiada 1 oczyszczalnię ścieków. Gospodarka odpadami jest szeroko opisana w Programie ochrony środowiska, studium uwarunkowań i kierunków zagospodarowania. Gmina prowadzi politykę segregacji śmieci.

W roku 2024 w zakresie obsługi interesantów dotyczącej spraw związanych z ochroną środowiska naturalnego przyjmowane były i wydawane następujące wnioski, zgłoszenia i decyzje:

- przyjęte zgłoszenia o zamiarze usunięcia drzew – 155,
- wnioski o wydanie zaświadczenia o braku sprzeciwu do zamiaru usunięcia drzew – 15,
- wnioski o wydanie zezwolenia na usunięcie drzew – 10,
- wnioski o wydanie zezwolenia na usunięcie drzew z nieruchomości gminnych - 6,
- wydane decyzje środowiskowe – 2,
- wydane opinie co do konieczności przeprowadzenia oceny oddziaływania na środowisko dla planowanych przedsięwzięć – 4,
- sporządzenie informacji ustalającej wysokość opłaty za zmniejszenie naturalnej retencji terenowej – 24,
- kontrole zbiorników bezodpływowych (przygotowanie wezwań, wykonanie kserokopii dokumentów i protokołów z kontroli) – 369,
- zgody na budowę przydomowych oczyszczalni ścieków – 12.



10. GOSPODARKA ODPADAMI

W ramach systemu gospodarowania odpadami komunalnymi w 2024 roku funkcjonowały następujące uchwały:

[Uchwała Nr XLII/375/2022](#)

w sprawie zmiany uchwały nr VI/35/15 Rady Miejskiej w Koniecpolu z dnia 19 lutego 2015 r. w sprawie wyboru metody ustalenia opłaty za gospodarowanie odpadami komunalnymi oraz ustalenia wysokości stawki tej opłaty

[Uchwała Nr XX/170/2020](#)

w sprawie ustalenia ryczałtowej stawki za gospodarowanie odpadami komunalnymi za rok od domku letniskowego lub innej nieruchomości wykorzystywanej na cele rekreacyjno - wypoczynkowe jedynie przez część roku

[Uchwała Nr XX/171/2020](#)

w sprawie zwolnienia z części opłaty za gospodarowanie odpadami komunalnymi właścicieli nieruchomości zabudowanych budynkami mieszkalnymi jednorodzinnymi posiadających kompostownik przydomowy

[Uchwała LVII/495/2023](#)

w sprawie zmiany uchwały nr XXII/190/2020 Rady Miejskiej w Koniecpolu z dnia 19 marca 2020 r. w sprawie uchwalenia Regulaminu utrzymania czystości i porządku na terenie miasta i gminy Koniecpol

[Uchwała Nr LXI/525/2023](#)

w sprawie zmiany uchwały nr XXIV/205/2020 Rady Miejskiej w Koniecpolu z dnia 4 czerwca 2020 r. w sprawie uchwalenia Regulaminu utrzymania czystości i porządku na terenie miasta i gminy Koniecpol

[Uchwała Nr XX/169/2020](#)

w sprawie określenia wzoru deklaracji o wysokości opłaty za gospodarowanie odpadami komunalnymi składanej przez właścicieli nieruchomości zamieszkałych oraz warunków i trybu składania deklaracji za pomocą środków komunikacji elektronicznej

Stawki za gospodarowanie odpadami w 2024 roku przedstawiały się następująco:

Stawka opłaty za gospodarowanie odpadami komunalnymi:

- 25zł/osobę/miesiąc - w odniesieniu do nieruchomości zamieszkiwanych przez 1 do 5 osób
- 23zł/osobę/miesiąc - w odniesieniu do nieruchomości zamieszkiwanych przez 6 i więcej osób

Stawka opłaty podwyższonej za gospodarowanie odpadami komunalnymi, jeżeli właściciel nieruchomości nie wypełnia obowiązku zbierania odpadów w sposób selektywny:

- 50 zł/osobę/miesiąc w odniesieniu do nieruchomości zamieszkiwanych przez 1 do 5 osób
- 46 zł/osobę/miesiąc w odniesieniu do nieruchomości zamieszkiwanych przez 6 i więcej osób

Ryczałtowa stawka opłaty za gospodarowanie odpadami komunalnymi (art. 6j ust. 3b ucpg):

- a) 140 zł/rok
- a) 280 zł/rok jeżeli właściciel nieruchomości nie wypełnia obowiązku zbierania odpadów w sposób selektywny

Właściciele nieruchomości zabudowanych budynkami jednorodzinnymi, którzy kompostowali bioodpady stanowiące odpady komunalne w kompostownikach przydomowych mogli skorzystać ze zwolnienia w części z opłaty za gospodarowanie odpadami komunalnymi w wysokości 3,00 zł od osoby w stosunku do stawki obowiązującej opłaty.

W ramach obsługi administracyjnej systemu gospodarowania odpadami komunalnymi, w szczególności w zakresie spraw związanych z opłatą za gospodarowanie odpadami komunalnymi, w 2024 roku przeprowadzono następujące czynności:

1. Przyjęto i wprowadzono do systemu teleinformatycznego w trybie art. 6m ust. 1 ustawy z dnia 13 września 1996 r. o utrzymaniu czystości i porządku w gminach (UCPG) 38 szt.; pierwszych deklaracji o wysokości opłaty za gospodarowanie odpadami komunalnymi;
2. Przyjęto i wprowadzono do systemu teleinformatycznego w trybie art. 6m ust. 2 UCPG 241 szt. nowych deklaracji o wysokości opłaty za gospodarowanie odpadami komunalnymi;
3. Wystawiono 171 upomnień w związku z nieterminowym uiszczeniem opłaty za gospodarowanie odpadami komunalnymi;

Z gospodarstw domowych w 2024 r. odbierane były następujące rodzaje odpadów:

1. bezpośrednio z nieruchomości
 - niesegregowane (zmieszane) odpady komunalne
 - odpady zbierane w sposób selektywny następujących frakcji:
 - papier,
 - tworzywa sztuczne, metal, odpady opakowaniowe wielomateriałowe,
 - szkło,
 - bioodpady,
 - popiół,
2. w systemie obwoźnych zbiórek dwa razy w roku - odpady wielkogabarytowe (m.in. meble)

W gminnym Punkcie Selektywnej Zbiórki Odpadów Komunalnych, zlokalizowanym przy ul. Słowackiego w Koniecpolu przyjmowane były następujące frakcje odpadów:

- przeterminowane leki i chemikalia,
- odpady niebezpieczne,
- zużyte baterie i akumulatory,
- zużyte opony,
- zużyty sprzęt elektryczny i elektroniczny,
- meble i inne odpady wielkogabarytowe,
- odpady budowlane i rozbiórkowe,
- odpady odzieży,
- odpady niekwalifikujące się do odpadów medycznych powstałych w gospodarstwie domowym w wyniku przyjmowania produktów leczniczych w formie iniekcji i prowadzenia monitoringu poziomu substancji we krwi, w szczególności igieł i strzykawek.

Usługę polegającą na odbiorze i zagospodarowaniu odpadów komunalnych z nieruchomości zamieszkałych oraz nieruchomości wykorzystywanych jedynie przez część roku świadczyło Miejskie Przedsiębiorstwo Komunalne Sp. z o. o. Częstotliwość zbierania odpadów komunalnych określona została w Regulaminie utrzymania czystości i porządku dla Gminy Koniecpol. W Koniecpolu przy ul. Słowackiego funkcjonuje gminny Punkt Selektywnej Zbiórki Odpadów Komunalnych (PSZOK). Ponadto w szkołach i przedszkolach na terenie gminy zlokalizowano pojemniki na zużyte baterie.

Dane liczbowe na temat gospodarki odpadami w ujęciu porównawczym, w latach 2017 - 2024 przedstawia poniższa tabela.

Kod odpadu	Rodzaj odpadu	Masa odpadów							
		2017	2018	2019	2020	2021	2022	2023	2024
20 03 01	Zmieszane odpady komunalne	832,580	975,700	1057,42	935,03	420,99	430,54	364,16	595,10
15 01 02	Opakowania z tworzyw sztucznych	396,216	297,551	188,87	325,23	562,18	595,79	524,73	682,69
15 01 07	Opakowania ze szkła	208,450	238,890	186,83	248,39	267,03	272,01	246,58	262,79
19 12 12	Inne odpady pochodzące z mechanicznej obróbki odpadów	292,730	226,318	395,14	38,59	188	221,70	176,91	321,56

20 01 21*	Lampy fluorescencyjne i inne zawierające rtęć	0,044	0,005	0,01	-	-	-	-	0,0038
20 01 23*	Urządzenia zawierające freony	0,592	0,318	0,489	0,49	3	2,14	1,289	2,8804
20 01 35*	Zużyte urządzenia elektryczne i elektroniczne inne niż wymienione w 20 01 21 i 20 01 23 zawierające niebezpieczne składniki	2,228	3,174	2,16	0,36	3,44	4,00	1,572	4,5105
20 01 36	Zużyte urządzenia elektryczne i elektroniczne inne niż wymienione w 20 01 21, 20 01 23 i 20 01 35	1,349	2,033	2,09	0,37	3,58	3,05	1,855	8,6767
20 02 01	Odpady ulegające biodegradacji	326,880	165,400	108,16	213,38	193,04	345,66	216,4	329,6100
15 01 01	Opakowania z papieru i tektury	37,000	19,540	46,42	58,43	84,64	79,62	61,0	82,3000
20 03 07	Odpady wielkogabarytowe	23,700	29,740	32,3	61,13	126,7	105,45	142,997	172,1100
ex 20 01 99	Popioły z gospodarstw domowych	166,180	124,050	137,2	-	-	-	-	63,4000
16 01 03	Zużyte opony	10,820	9,799	7,54	7,3	8,47	8,02	9,323	12,0840
17 01 01	Odpady betonu oraz gruz betonowy z rozbiórek i remontów	7,900	5,200	2,5	2,33	1,98	0,14	0,1	0,2500

Na dzień 31.12.2024 r. liczba osób zameldowanych na terenie miasta i gminy Koniecpol wynosiła 8784 osób, natomiast zadeklarowanych przez właścicieli nieruchomości sumaryczna liczba osób zamieszkujących nieruchomości położone na terenie gminy wynosiła 6216 osób. Różnica 2568 osób pomiędzy liczbą osób zadeklarowanych, a zameldowanych na terenie gminy Koniecpol wynika z faktu, iż osoby te mieszkają na terenie innych gmin, bądź poza granicami kraju, a młodzież ucząca się przebywa w akademikach i internatach.

Liczba złożonych po raz pierwszy deklaracji przez właścicieli wyniosła: 38

Liczba złożonych deklaracji w sprawie zmiany danych: 241

Ilość deklaracji w ujęciu historycznym przedstawia tabela poniżej.

Rok	Ilość deklaracji	Ilość osób ujętych w deklaracjach
2016	2323	7763
2017	2326	7706
2018	2338	7667
2019	2356	7620
2020	2422	7598

2021	2339	7437
2022	2479	6852
2023	2646	6440
2024	2444	6216

Realizacja programu „Czyste powietrze”

Program „Czyste powietrze” cieszy się dużym zainteresowaniem wśród mieszkańców gminy Koniecpol, którzy na koniec 2024 r. pozyskali dotacje na kwotę ogółem **8 840 801,24 zł** i zrealizowali 347 zadań, a to głównie za sprawą dobrze przeprowadzonej kampanii informacyjnej, na którą składały się dwa elementy:

- w Urzędzie Miasta i Gminy Koniecpol działał punkt konsultacyjny, w którym wykwalifikowani pracownicy udzielają porad i pomagają przy wypełnieniu wniosku o dofinansowanie,
- po zawarciu umowy o dofinansowanie z WFOŚiGW w Katowicach oraz wykonaniu przedsięwzięcia punkt konsultacyjny wspierał beneficjentów przy rozliczeniu projektu.

Urzędnicy w ramach wspomnianej kampanii informacyjnej wyszli również w teren i w ramach tzw. „zielonych kontroli” doradzali mieszkańcom jak skorzystać z programu i udzielali szczegółowych informacji jakie koszty i rodzaje prac można uznać za kwalifikowane.

Konieczpolski punkt konsultacyjny, uruchomiony w ramach programu „Czyste powietrze”, był dostępny dla wszystkich zainteresowanych od poniedziałku do środy w godzinach od 9.00 do 13.00 oraz w czwartki w godzinach od 11.00 do 15.00.

Działania mają potwierdzenie w liczbach, które tylko za 2024 rok przedstawiają się następująco:

- przyjęto i udzielono pomocy w wypełnieniu aż 47 wniosków o dofinansowanie,
- przyjęto i udzielono pomocy w wypełnieniu 53 wniosków o rozliczenie dotacji,
- zorganizowano 2 ogólnodostępne spotkania dla mieszkańców na temat programu i zasad wspierania przedsięwzięć służących ochronie środowiska,
- dokonano 12 wizji lokalnych dotyczących przestrzegania zakazu spalania odpadów.

Odnosząc się do szczegółowych danych tym zakresie to według stanu na dzień 31.12.2024 r. do Wojewódzkiego Funduszu Ochrony Środowiska i Gospodarki Wodnej w Katowicach z gminy Koniecpol wpłynęło łącznie 471 wniosków o dofinansowanie i zawarto 416 umów.



11. INFRASTRUKTURA TECHNICZNA I GOSPODARKA KOMUNALNA

Długość czynnej sieci rozdzielczej wodociągowej wzrasta. W roku 2024 wykonano ponad 10 km sieci wodociągowej wraz z przyłączami, na co złożyły się zakończony III (ostatni) etap budowy wodociągów w gminie Koniecpol obejmujący 3 miejscowości: Wąsosz, Kuźnicę

Wąsowską i Łysaków oraz sieć wodociągowa łącząca Koniecpol z Radoszewnicą. Tym samym na koniec 2024 roku wszystkie miejscowości w Gminie posiadały dostęp do sieci wodociągowej.

Długość czynnej sieci wodociągowej oraz liczbę przyłączy według stan na koniec 2024 roku przedstawiają poniższe tabele.

DŁUGOŚĆ CZYNNEJ SIECI ROZDZIELCZEJ [km]																	
Obszar	2008	2009	2010	2011	2012	2013	2014	2015	2016	2017	2018	2019	2020	2021	2022	2023	2024
Obszar Miasta	33,2	33,2	33,2	33,2	33,2	33,2	33,2	33,2	33,2	33,2	33,2	33,55	33,55	33,91	41,46	41,46	43,24
Obszar wiejski	21,0	21,0	21,0	34,6	34,6	40,2	40,2	40,2	53,68	73,55	73,55	73,55	73,55	73,55	75,29	76,68	85,01
Gmina Koniecpol	54,2	54,2	54,2	67,8	67,8	73,4	73,4	73,4	86,88	106,75	106,75	107,1	107,1	107,46	116,75	118,14	128,25

PRZYŁĄCZA PROWADZĄCE DO BUDYNKÓW MIESZKALNYCH I ZBIOROWEGO ZAMIESZKANIA [szt.]																	
Wyszczególnienie	2008	2009	2010	2011	2012	2013	2014	2015	2016	2017	2018	2019	2020	2021	2022	2023	2024
Obszar Miasta	1 041	1 069	1 093	1 113	1 138	1 149	1 161	1 182	1 192	1 199	1 217	1 234	1 250	1 275	1 348	1 348	1 365
Obszar wiejski	373	377	382	566	580	637	645	656	663	894	1 025	1 047	1 069	1 072	1 088	1 093	1 244
Gmina Koniecpol	1 414	1 446	1 475	1 679	1 718	1 786	1 806	1 838	1 855	2 093	2 242	2 281	2 319	2 347	2 436	2 441	2 609

Źródło: opracowanie własne na podstawie danych GUS, Urzędu Miasta i Gminy Koniecpol i MPK w Koniecpolu sp. z o.o.

Sieć kanalizacyjna na obszarze Gminy Koniecpol jest zarządzana i utrzymywana przez Miejskie Przedsiębiorstwo Komunalne w Koniecpolu sp. z o.o. W roku 2024 zakończono kolejny etap budowy kanalizacji sanitarnej w dzielnicy Magdasz.

Dane na temat sieci kanalizacyjnej przedstawiają tabele poniżej.

DŁUGOŚĆ CZYNNEJ SIECI KANALIZACYJNEJ [km]																	
Wyszczególnienie	2008	2009	2010	2011	2012	2013	2014	2015	2016	2017	2018	2019	2020	2021	2022	2023	2024
Obszar Miasta	10,8	10,8	14,5	14,5	14,5	19,7	24,3	24,3	24,3	25,4	26,1	31,1	31,1	36,0	36,95	36,95	37,52
Obszar wiejski	0	0	0	0	0	0	0	0	0	0	0	0	0	0	0	0	0
Gmina Koniecpol	10,8	10,8	14,5	14,5	14,5	19,7	25,2	24,3	24,3	25,4	26,1	31,1	31,1	36,0	36,95	36,95	37,52

PRZYŁĄCZA PROWADZĄCE DO BUDYNKÓW MIESZKALNYCH I ZBIOROWEGO ZAMIESZKANIA [szt.]																	
Wyszczególnienie	2008	2009	2010	2011	2012	2013	2014	2015	2016	2017	2018	2019	2020	2021	2022	2023	2024
Obszar Miasta	530	535	621	631	670	714	739	745	751	776	814	1 006	1 036	1 138	1 217	1 217	1 243
Obszar wiejski	0	0	0	0	0	0	0	0	0	0	0	0	0	0	0	0	0
Gmina Koniecpol	530	535	621	631	670	714	739	745	751	776	814	1 006	1 036	1 138	1 217	1 217	1 243

Źródło: opracowanie własne na podstawie danych GUS, Urzędu Miasta i Gminy Koniecpol i MPK w Koniecpolu sp. z o.o.

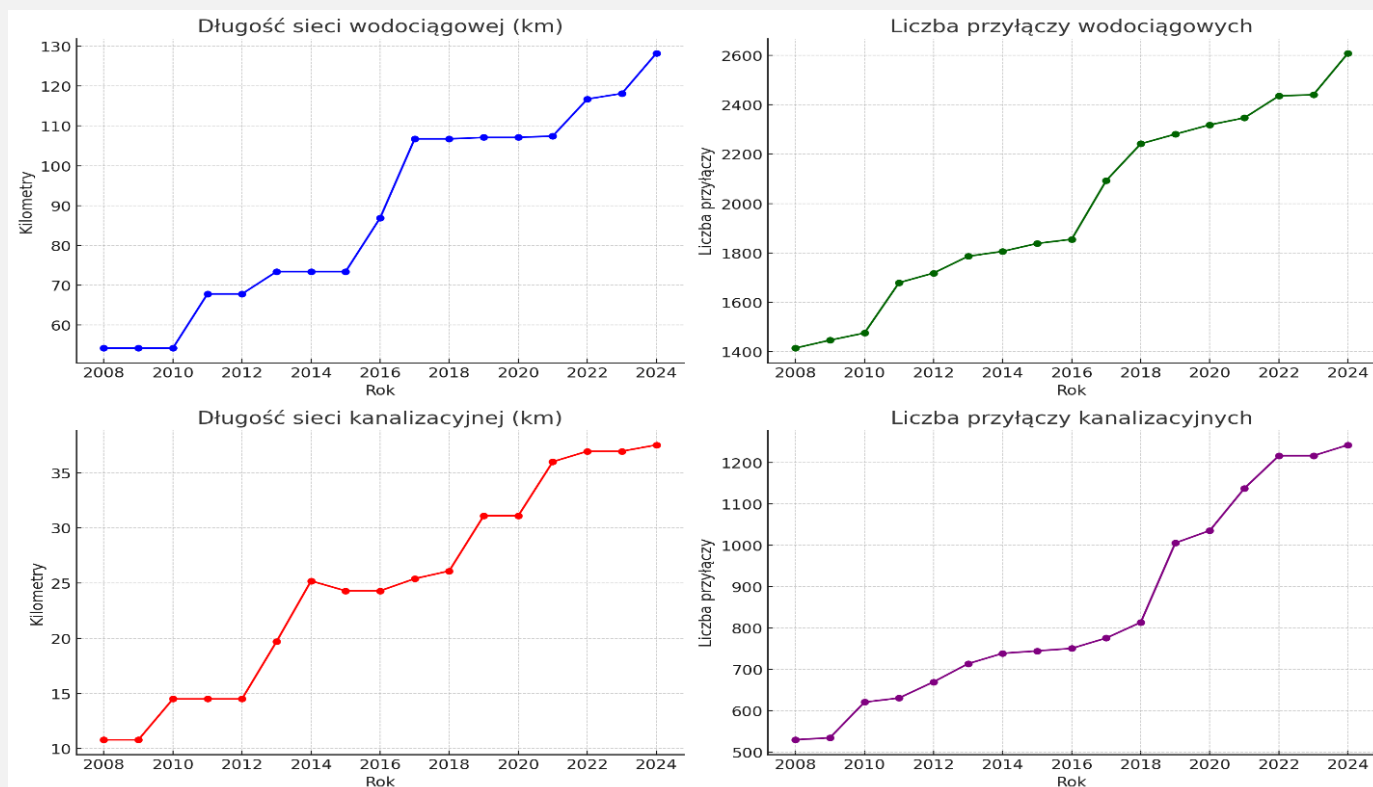
W 2024 roku Gmina Koniecpol zakończyła strategiczny etap rozwoju sieci wodociągowej i kanalizacyjnej, osiągając pełne pokrycie dostępem do wody pitnej we wszystkich miejscowościach gminy. Był to efekt wieloletnich inwestycji, z kulminacją w postaci zakończenia III etapu budowy wodociągu obejmującego miejscowości Wąsosz, Kuźnicę Wąsowską i Łysaków oraz odcinek Koniecpol – Radoszewnica.

Długość sieci wodociągowej osiągnęła 128,25 km, co oznacza przyrost o blisko 10 km w porównaniu do roku 2023.

Liczba przyłączy wodociągowych wzrosła do 2609, co świadczy o ciągłym przyłączaniu nowych obiektów.

Wnioski:

- W ciągu ostatnich 15 lat gmina wykonała skokowy rozwój infrastruktury wodociągowej – z poziomu 54,2 km w 2008 r. do 128,25 km w 2024 r.
- Zwiększająca się liczba przyłączy pokazuje, że mimo spadku liczby ludności, następuje rozwój osadnictwa i budownictwa indywidualnego.
- Gmina Koniecpol zbliża się do pełnej infrastrukturalnej dostępności w zakresie wodociągów i sukcesywnie poprawia poziom usług komunalnych.



Sprawozdanie Zarządu z działalności Miejskiego Przedsiębiorstwa Komunalnego w Koniecpolu Spółka z ograniczoną odpowiedzialnością ul. Zachodnia 30/40, 42-230 Koniecpol za okres od 01.01.2024 do 31.12.2024 r.

1. Informacje ogólne

Miejskie Przedsiębiorstwo Komunalne w Koniecpolu Spółka z ograniczoną odpowiedzialnością.

Adres firmy: 42-230 Koniecpol, ul. Zachodnia 30/40

REGON: 243115077

NIP: 949-219-31-90

2. Forma prawna

Miejskie Przedsiębiorstwo Komunalne w Koniecpolu Spółka z ograniczoną odpowiedzialnością została utworzona 1 grudnia 2012 roku.

W dniu 11 października 2012 roku Rada Miejska w Koniecpolu działając na podstawie art. 22 ustawy z dnia 20 grudnia 1996 r. o gospodarce komunalnej (t.j. Dz. U. z 2021 r. poz. 679) podjęła Uchwałę w sprawie likwidacji zakładu budżetowego o nazwie Zakład Usług Komunalnych w Koniecpolu, celem jego przekształcenia w jednoosobową spółkę z ograniczoną odpowiedzialnością, której jedynym wspólnikiem zostało Miasto i Gmina Koniecpol. Z przekształcenia Zakładu Usług Komunalnych w Koniecpolu powstała Spółka o nazwie Miejskie Przedsiębiorstwo Komunalne w Koniecpolu Spółka z ograniczoną odpowiedzialnością, która postanowieniem Sądu Rejonowego w Częstochowie XVII Wydziału Gospodarczego KRS z dnia 20 grudnia 2012 roku sygn. Akt Cz. XVII NS-REJ.KRS/9032/12/411 została wpisana do Krajowego Rejestru Sądowego pod numerem KRS: 0000445125.

3. Kapitał Spółki na dzień 31.12.2024 r.

Kapitał podstawowy 5.000.000,00 stanowiący: 490 udziałów o wartości nominalnej 10.000,00zł, - 4.900.000,00 tj. pokryty wkładem niepieniężnym oraz 10 udziałów o wartości nominalnej 10.000,00 pokrytych wkładem pieniężnym. Razem 5.000.000,00 zł. Po połączeniu Spółek Kociołnia Miejska Sp. z o.o. w Koniecpolu i Miejskie Przedsiębiorstwo Komunalne w Koniecpolu Sp. z o.o., które nastąpiło w marcu 2015 roku kapitał zakładowy wzrósł o 61 udziałów po 10 000,00zł o łącznej wartości nominalnej 610 000,00 zł.

W roku 2023 nastąpiło podwyższenie kapitału podstawowego o 8 udziałów po 10 000 zł każdy, tj. łącznie 80.000,00zł z tytułu otrzymanego aportu.

Na dzień 31.12.2024 r. kapitał zakładowy wynosi 5.690.000,00zł.

Gmina Koniecpol posiada 100% udziałów.

4. Organy Spółki

- 1) Zgromadzenie Wspólników
- 2) Rada Nadzorcza
- 3) Zarząd

Spółka posiada jednego Wspólnika, który posiada 100% udziałów i jest nim Miasto i Gmina Koniecpol.

5. Rada Nadzorcza

Skład Rady Nadzorczej w okresie od 01.01.2024 r. do 31.12.2024 r.

- 1) Wiesław Maras - Przewodniczący Rady Nadzorczej
- 2) Włodzimierz Mogiła - Członek Rady Nadzorczej
- 3) Bogusław Chatys - Członek Rady Nadzorczej

6. Zarząd

Skład osobowy Zarządu w okresie od 01.01.2024 r. do 31.12.2024 r.

- 1) Tomasz Góra - Prezes Zarządu od 01.01.2024 r. do 31.12.2024 r.

7. Sytuacja kadrowo-płacowa Spółki

W okresie sprawozdawczym Zarząd funkcjonował jednoosobowo.

Na dzień 31.12.2024 roku Spółka zatrudniała 37 osób – w tym 35 osób pracujących w pełnym wymiarze czasu pracy, jedna osoba pracująca na ½ etatu, jedna osoba pracująca na ¼ etatu. Średnia płaca brutto wyniosła 5 830,06 zł (słownie: pięć tysięcy osiemset trzydzieści i 06/100 złotych).

8. Sytuacja prawna Spółki

Spółka działa w oparciu o Kodeks Spółek Handlowych.

Informacja z działalności Zarządu za okres 01.01.2024-31.12.2024

Działalność Zarządu polegała głównie na nadzorze pracy poszczególnych działów organizacyjnych spółki podległych Prezesowi, tj.:

- 1) Dział Księgowości
- 2) Dział Wodociągów i Kanalizacji
- 3) Dział Usług
- 4) Samodzielne stanowiska pracy

Nadzór nad pracą Działu Księgowości polegał na kontroli pracy Działu ze szczególnym uwzględnieniem bezpieczeństwa finansowego spółki z uwzględnieniem prawidłowości ewidencji księgowej na podstawie formalnych i prawidłowych dowodów księgowych.

Kontrola ewidencji sprzedaży usług oraz prowadzenia szczegółowej ewidencji kosztów.

Kontrola spraw księgowych w tym podatków wynikających z przepisów o rachunkowości i dotyczących działalności spółki.

Kontrola ewidencji wszelkich rozrachunków z: dostawcami, odbiorcami, pracownikami, publiczno-prawnych, wewnątrzno-branżowych, niedoborów, szkód i spraw spornych.

Kontrola nad pracą Działu w zakresie prowadzenia wszelkich rozrachunków bankowych, dokumentów wystawianych do odbiorców jak i pozwów do sądu w stosunku do osób, które zalegają z płatnościami za świadczone usługi.

Działalność Zarządu w zakresie pracy Działu Wodociągów i Kanalizacji polegała na nadzorowaniu i kontroli takich spraw jak:

- jakości wody pitnej;
- kontrola nad prowadzeniem gospodarki wodno – ściekowej;
- kontrola prawidłowości zużycia energii elektrycznej;
- kontrola prawidłowości wystawiania faktur za wodę i ścieki oraz kontrola zawieranych;
- umów z odbiorcami za dostawy wody oraz odbiór ścieków.

Działalność Zarządu w zakresie pracy Działu Usług polegała głównie na kontroli na następujących polach:

- kontrola eksploatacji stacji do segregacji odpadów komunalnych,
- kontrola prowadzonej ewidencji przez Dział w zakresie przyjmowania i rozchodu odpadów oraz wyszukiwanie na rynku odbiorców, którzy oferują korzystniejsze ceny za sprzedawany odsort,
- kontrola nad prawidłowością dbałości Działu o sprzęt, który jest na jego wyposażeniu i nadzór nad przestrzeganiem norm ilościowych zużycia paliwa,
- kontrola Zarządu w zakresie pracy Działu Kociołni polegała głównie na kontroli prawidłowości pracy kotłów, urządzeń Kociołni, prawidłowości rozliczeń ilości wyprodukowanego ciepła, analizie ilości spalonego węgla w stosunku do ciepła wyprodukowanego oraz kosztów energii elektrycznej i kosztów związanych z ochroną środowiska.

W roku 2024 w ramach posiadanych środków zrealizowano zaplanowane inwestycje:

- 1) Wykonano roboty na sortowni odpadów komunalnych w zakresie wydzielenia magazynu odpadów posortowanych na utwardzonym podłożu z płyt betonowych oraz ściany pożarowej od strony kontenera socjalnego w związku z wykonaniem operatu pożarowego pod kątem uzyskania decyzji na zbieranie odpadów selektywnych.
- 2) Wykonano modernizację ujęcia wody na Łabędziu w zakresie wymiany pompy oraz urządzenia sterującego.

- 3) Opracowano dokumentację projektową na wyburzenie i budowę nowej przepompowni ścieków będącej od 2018 roku własnością Spółki na ulicy Robotniczej. Rozstrzygnięto zapytania ofertowe na rozbiórkę i budowę nowej przepompowni ścieków. Na podstawie zatwierdzonej dokumentacji budowlanej rozbiórki z pozwoleniem na budowę oraz dokumentacji budowlanej nowej przepompowni usługi te wykonała firma HASE Emil Zajac. Przepompownia funkcjonuje prawidłowo. Pozostało jeszcze do wykonania zagospodarowanie terenu.
- 4) Kotłownia
Remont komina kotłowni - zlecono wykonanie projektu remontu komina ciepłowni, gdyż w zakończonym sezonie grzewczym jego stan techniczny w bardzo krótkim czasie uległ znacznemu pogorszeniu. Dalsze użytkownictwo komina było niemożliwe bez jego odbudowy. Zadanie zostało wykonane przed rozpoczęciem sezonu grzewczego.

Gmina wykonała wodociąg wzdłuż ulicy Słowackiego do miejscowości Radoszewnica wraz z nitką do obiektu sortowni odpadów. Inwestycja ta ma fundamentalne znaczenie dla działania MPK w Koniecpolu sp. z o.o. i realizowanych zadań w zakresie działalności związanej z przetwarzaniem odpadów oraz w zakresie działalności związanej z zaopatrzeniem mieszkańców w wodę.

Działalność Zarządu w roku 2024 polegała również na prowadzeniu takich spraw jak:

- Kontrola bieżąca i ciągła realizacji budżetu roku 2024;
- Wydawanie zarządzeń Prezesa dotyczących różnych spraw bieżących związanych z działalnością Spółki;
- Reprezentowanie Spółki w różnych sprawach związanych z działalnością na zewnątrz;
- Przygotowanie dokumentów i przeprowadzenie postępowania przetargowego na zakup paliwa i miału węglowego oraz energii elektrycznej na potrzeby działalności Spółki;
- Zarząd po przeprowadzonych rozmowach i negocjacjach z władzami Miasta i Gminy Koniecpol podpisał nową umowę na odbiór odpadów komunalnych obowiązującą od 01.01.2024 r. – 31.12.2024 r. oraz bieżące utrzymanie dróg gminnych.

Przeprowadzone kontrole w 2024 roku:

- 1) Państwowa Powiatowa Inspekcja Sanitarna w Częstochowie – ocena stanu sanitarnego obiektu targowiska
- 2) Państwowa Powiatowa Inspekcja Sanitarna w Częstochowie – ocena stanu sanitarnego urządzeń wodociągowych oraz pobór próbek wody do badania
- 3) Wojewódzki Inspektorat Ochrony Środowiska w Katowicach delegatura w Częstochowie – kontrola oczyszczalni ścieków.

Działalność Zarządu w 2024 roku zawierała szeroki zakres działań na różnych polach, które zmierzały do polepszenia oferty usługowej Spółki o ugruntowanej pozycji na rynku lokalnym.



12. POLITYKA SPOŁECZNA I OPIEKA ZDROWOTNA

Dokumenty strategiczne z obszaru pomocy społecznej oraz wykluczenia społecznego koncentrują się głównie na szerokim wachlarzu wsparcia dla rodzin i osób potrzebujących pomocy, a także przeciwdziałaniu przemocy, gdzie głównymi celami są reintegracja społeczna, zapobieganie wykluczeniu społecznemu i ponowne włączenie społeczne poprzez pomoc rodzinom w pokonaniu trudności życiowych. Zadania określone w dokumentach strategicznych mających na celu rozwiązywanie problemów społecznych realizuje na terenie gminy przede wszystkim Miejsko - Gminny Ośrodek Pomocy Społecznej w Koniecpolu, udzielający wybranych formy pomocy m.in.: świadczenia rodzinne i opiekuńcze, fundusz alimentacyjny, dodatki mieszkaniowe, pomoc materialna dla uczniów, zasiłki pielęgnacyjne, zasiłki dla opiekuna, świadczenia rodzicielskie.

W 2024 r. zrealizowano dwa projekty związane z prowadzeniem Klubów Senior + w Koniecpolu przy ul. Szkolnej oraz Starym Koniecpolu przy ul. Ogrodowej 1a w ramach Modułu II - Zapewnienie funkcjonowania Dziennego Domu „Senior+”/Klubu „Senior+”



W ramach projektów Seniorzy mieli zapewniony bezpłatny dostęp do placówek, korzystali z zajęć artystycznych, kulinarnych, sportowych – gimnastyka, Nordic Walking. Organizowane były również wyjazdy krajoznawcze i imprezy okolicznościowe. Z oferty Klubów Seniora skorzystało łącznie 76 osób.

Na potrzeby realizacji projektów wykorzystano środki finansowe w łącznej kwocie 121 280, 81 zł w tym z dotacja z budżetu państwa 56 791, 51 zł.

Projekty realizował Miejsko – Gminny Ośrodek Pomocy Społecznej w Koniecpolu.

POMOC SPOŁECZNA

Miejsko-Gminny Ośrodek Pomocy Społecznej w Koniecpolu środki na realizację zadań wykorzystał łącznie w wysokości: **9 715 081, 40 zł**.

Otrzymana dotacja w 2024 r. na zadania zlecone z budżetu państwa wynosiła **6 906 150, 06 zł**, natomiast na zadania własne finansowane z budżetu państwa **828 125, 81 zł**.

Poniżej przedstawiono wybrane formy pomocy.

ŚWIADCZENIE WYCHOWAWCZE

Otrzymane środki zostały przeznaczone na realizację świadczenia wychowawczego stanowiącego pomoc państwa w wychowywaniu dzieci, a jego celem jest częściowe pokrycie wydatków związanych z wychowywaniem dziecka, w tym z opieką nad nim i zaspokajaniem jego potrzeb życiowych. Świadczenie wychowawcze wypłacono dla jednej rodziny na kwotę 1 178,45 zł, koszty obsługi programu wyniosły 1 849, 39 zł.

ŚWIADCZENIA RODZINNE

Otrzymane środki zostały przeznaczone na wypłatę:

- Zasiłków rodzinnych
- Zasiłków pielęgnacyjnych i świadczeń pielęgnacyjnych
- Specjalnych zasiłków opiekuńczych
- Jednorazowej zapomogi z tytułu urodzenia dziecka
- Świadczeń z funduszu alimentacyjnego
- Zasiłków dla opiekuna rodziny
- Świadczeń rodzicielskich
- Składek na ubezpieczenia społeczne

Szczegółowe dane dotyczące przeznaczenia środków na świadczenia rodzinne zawiera poniższe zestawienie.

Rodzaj świadczenia	Liczba rodzin	Kwota
Zasiłek rodzinny wraz z dodatkami	153	453 681,85 zł
Zasiłek pielęgnacyjnych	267	649 246,72 zł
Świadczenia pielęgnacyjne	116	3 932 795,50 zł
Specjalny zasiłek opiekuńczy	4	18 280,00 zł
Jednorazowa zapomoga z tytułu urodzenia dziecka	22	22 000,00 zł
Świadczenie z funduszu alimentacyjnego	19	128 971,95 zł
Świadczenie rodzicielskie	24	150 420,00 zł
Składki na ubezpieczenia społeczne	80	597 853,56 zł

Resortowy program wspierania zadań z zakresu rodziny - program zadań z zakresu rodziny i systemu pieczy zastępczej – asystent rodziny

Programem objętych było 12 rodzin, w tym na terenie miasta – 8 rodzin, na terenie Gminy – 4 rodziny. Rodziny objęte wsparciem asystenta zostały zgłoszone przez pracowników socjalnych oraz przydzielane na podstawie postanowienia Sądu Rodzinnego. Działaniem objęte są rodziny, które mają trudności w wypełnianiu funkcji opiekuńczo – wychowawczych i długotrwale pozostają w systemie pomocy społecznej. Są to rodziny niepełne, wielodzietne, nie posiadające właściwego wsparcia w swoim środowisku rodzinnym. Problemy występujące w rodzinach to: nadużywanie alkoholu, ubóstwo, bezrobocie, niepełnosprawność, bezradność w prowadzeniu gospodarstwa domowego. Poprzez różnorodne oddziaływania asystenta podopieczni nabyli umiejętność rozwiązywania problemów wewnątrz rodzinnych, nastąpiła poprawa komunikacji i relacji pomiędzy rodzicami a dziećmi.

Otrzymana dotacja została przeznaczona na wynagrodzenie dla asystenta rodziny zatrudnionego na umowę o pracę oraz na wydatki rzeczowe.

PRAWO DO ŚWIADCZEŃ Z POMOCY SPOŁECZNEJ

Zasiłki okresowe przyznano ogółem 18 osobom na kwotę **25 711, 98 zł**, z tytułu:

- bezrobocia: 3;
- inne przyczyny: 15.

Zasiłki stałe przyznano decyzjami przez Ośrodek na kwotę **450 739, 77 zł**. Zasiłki stałe ogółem wypłacano 49 osobom, w tym dla:

- osoby samotnej: 44;
- osoby w rodzinie: 5.

Program „Posiłek w szkole i w domu”

Dożywianiem objętych było 100 dzieci z terenu Gminy Koniecpol uczęszczających do przedszkoli i szkół, w tym: szkoły podstawowe na terenie miasta na kwotę 22 842,00 zł, szkoły podstawowe na terenie wsi na kwotę 34 928,00 zł, przedszkola na kwotę 20 358,00 zł, świadczenie pieniężne w postaci w formie zasiłku celowego na zakup żywności: 11 598,00 zł.

Przemoc domowa

Prace kontynuował powołany Zespół Interdyscyplinarny ds. przeciwdziałania przemocy domowej. Odbywały się cykliczne spotkania zespołu w zależności od potrzeb co najmniej raz na dwa miesiące. W 2024 r. odbyło się 6 posiedzeń Zespołu. W związku z wpływającymi Niebieskimi Kartami powoływano 3 grupy diagnostyczno – pomocowe do opracowania i realizacji planu pomocy w indywidualnych przypadkach, które odbyły 20 posiedzeń. Praca grup diagnostyczno-pomocowych polegała na diagnozowaniu problemu, opracowaniu planu pomocy, ocenie i weryfikacji podjętych działań. Grupy robocze pełniły również funkcje poradniczo – informacyjne. Prowadzona jest dokumentacja działań podejmowanych wobec rodzin, w których dochodzi do przemocy oraz efektów tych działań. Liczba posiedzeń Zespołu: 6. Liczba osób w rodzinach objętych pomocą w różnych formach wsparcia wyniosła 59, a liczba rodzin 18.

Rozpowszechniano informacje i motywowano do uczestnictwa w realizowanym przez Powiatowe Centrum Pomocy Rodzinie w Częstochowie programie korekcyjno - edukacyjnym dla sprawców przemocy domowej oraz zapewnienia pomocy w przypadku interwencji kryzysowych.

Dla skutecznej i sprawnej działalności prowadzono współpracę między Ośrodkiem Pomocy Społecznej, Policją, Gminną Komisją Rozwiązywania Problemów Alkoholowych, placówkami oświatowymi oraz placówkami służby zdrowia z terenu gminy.

W 2024 r. wpłynęło 13 „Niebieskich Kart” w tym 11 założonych przez Policję. Na dzień 31 grudnia 2024 r. zakończono prowadzenie 11 postępowań w rodzinach, a do prowadzenia pozostały 3 „Niebieskie Karty”. Łącznie prowadzonych było 16 procedur (3 z lat poprzednich, 13 bieżących).

Program FEAD

W ramach współpracy z Bankiem Żywności w Częstochowie w ramach programu FEAD pracownicy MGOPS w Koniecpolu w 2024 r. wydali 283 skierowań uprawniających do otrzymania bezpłatnej żywności 608 osobom w rodzinach. Kryterium dochodowe w 2024 r. uprawniające do otrzymania skierowania wynosiło 265 % kryterium dochodowego z ustawy o pomocy społecznej, tj. dla osoby samotnej 2056,40 zł oraz dla osoby w rodzinie 1590,00 zł.

Opieka Zdrowotna

Podstawową opiekę zdrowotną w gminie Koniecpol zapewniają dwa Niepubliczne Zakłady Opieki Zdrowotnej zlokalizowane przy ul. Zamkowej w Koniecpolu oraz Samodzielny Publiczny Zakład Opieki Zdrowotnej Miejska Przychodnia Rejonowa w Koniecpolu przy ul. Armii Krajowej 2, dla którego podmiotem tworzącym jest gmina Koniecpol.

Według stanu na dzień 31.12.2024 r. ilość deklarowanych pacjentów w SP ZOZ Miejska Przychodnia Rejonowa wynosi 4261 osób, w tym 565 dzieci. W ramach podstawowej opieki zdrowotnej świadczeń udziela 5 lekarzy (5 ze specjalizacją), w tym:

- 1 lekarz specjalista medycyny rodzinnej (przyjmuje pacjentów w środy i czwartki w godzinach od 8:00 do 14:00, w godzinach od 14:00 do 15:00 – wizyty domowe);
- 1 lekarz pediatra, specjalista pulmonolog (przyjmuje pacjentów 5 dni w tygodniu w systemie zmianowym);

- 1 lekarz medycyny, specjalista laryngolog (przyjmuje pacjentów 5 dni w tygodniu w systemie zmianowym);
- 1 lekarz specjalista ortopedii i traumatologii (przyjmuje pacjentów w poniedziałki w godzinach do 9:30 do 12:00);
- 1 lekarz medycyny, specjalista pediatrii (przyjmuje pacjentów we wtorki w godzinach od 15:00 do 17:00, w środy i piątki w godzinach do 16:00 do 18:00).

Wsparcie dla Ukrainy i osób uciekających przed wojną

Gmina Koniecpol do 30 czerwca 2024 r. kontynuowała pomoc uchodźcom wojennym z Ukrainy. Główne wydatki poniesione zostały na zakup sprzętu codziennego użytku, usługi cateringowe oraz zakup produktów spożywczych i higienicznych.

Łączne wydatki na pomoc uchodźcom wyniosły blisko 42 tys. zł. Obywatele Ukrainy zamieszkiwali w domu parafialnym (Wikariat) przy parafii Św. Trójcy w Koniecpolu. Na koniec czerwca 2024 r. mieszkało tam 7 osób.

W roku 2024 obywatelom Ukrainy nadano 1 numer PESEL.



13. BEZROBOCIE

Poważnym problemem na terenie całej Gminy Koniecpol jest bezrobocie. Na koniec roku 2024 odnotowano ponad 8 % spadek liczby osób bezrobotnych, których odnotowana liczba była najniższą w okresie ostatnich 12 lat i wynosiła 364 osoby (spadek w stosunku do roku poprzedniego o 33 osoby). Większe bezrobocie występuje na obszarach wiejskich, gdzie struktura tego zjawiska jest zróżnicowana. W niektórych sołectwach problem jest tym większy, ponieważ występuje bezrobocie długotrwałe. Przyczyną bezrobocia na obszarach wiejskich jest brak miejsc pracy w pobliżu miejsca zamieszkania.

Dane na temat bezrobocia przedstawiają tabele poniżej.

Wyszczególnienie	2013	2014	2015	2016	2017	2018	2019	2020	2021	2022	2023	2024
Mężczyźni	522	467	426	338	301	255	237	275	220	174	182	179
Kobiety	527	466	425	324	310	319	278	295	261	210	215	185
Ogółem	1 049	933	851	662	611	574	515	570	481	384	397	364

Źródło: opracowanie własne na podstawie PUP w Częstochowie

AKTYWNE FORMY PUP w CZĘSTOCHOWIE – GMINA KONIECPOL										Razem aktywne formy PUP
Rok	Podjęcie działalności gospodarczej	Podjęcie pracy w ramach refundacji kosztów wyposażenia stanowiska pracy	Prace Interwencyjne	Roboty Publiczne	Szkolenia	W tym w ramach bonu szkoleniowego	Staż	Podjęcie pracy w ramach bonu na zasiedlenie		
2015	23	33	17	17	31	9	121	18	269	
2016	20	29	25	20	21	16	134	14	279	

2017	18	25	15	28	14	9	141	8	258
2018	15	15	22	22	11	7	83	6	181
2019	20	8	20	18	14	8	104	3	195
2020	0	6	7	19	3	2	50	6	93
2021	0	4	23	20	0	0	56	6	109
2022	19	3	22	25	4	0	100	0	173
2023	9	6	9	22	0	0	41	0	87
2024	7	3	8	24	4	0	48	0	94
Ogółem	131	132	168	215	102	51	878	61	1 738

Źródło: opracowanie własne na podstawie PUP w Częstochowie

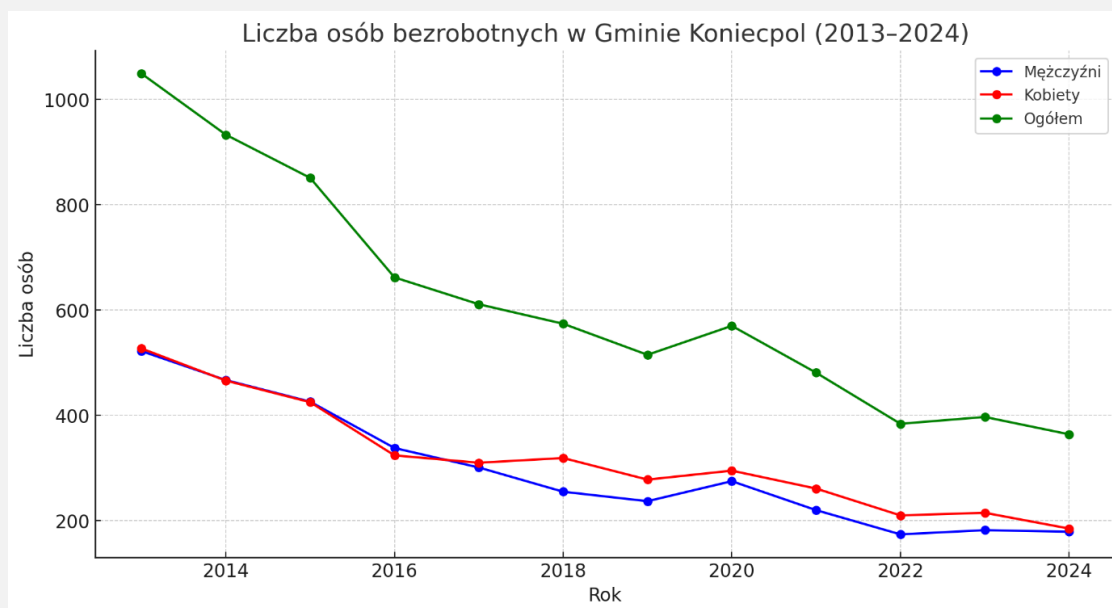
INFORMACJA O SYTUACJI NA LOKALNYM RYNKU PRACY – GMINA KONIECPOL	
Wyszczególnienie	Oferty pracy
2015	309
2016	274
2017	395
2018	334
2019	266
2020	112
2021	181
2022	183
2023	124
2024	131
Ogółem	2 309

Źródło: opracowanie własne na podstawie PUP w Częstochowie

Na koniec 2024 roku liczba osób bezrobotnych wyniosła 364, co stanowi najniższy poziom od 12 lat. W porównaniu z 2023 r. odnotowano spadek o 33 osoby (czyli ponad 8%).

Liczba ofert pracy

Po trudnym pandemicznym roku 2020 (112 ofert pracy), odnotowano stopniową poprawę. W 2024 roku liczba zgłoszonych ofert pracy wyniosła 131, co nadal nie pokrywa potrzeb lokalnego rynku pracy.





14. EDUKACJA

Oświata i opieka nad dziećmi

Na terenie Gminy od września 2020 roku w budynku SP ZOZ Miejska Przychodnia Rejonowa w Koniecpolu przy ul. Armii Krajowej 2 funkcjonuje żłobek samorządowy o nazwie „*Wesoły Skrzat*”, zapewniający opiekę nad dziećmi w wieku do lat 3. Żłobek dysponuje 2 pomieszczeniami dydaktycznymi, zapleczem kuchennym i socjalnym, niezbędnymi sanitariatami oraz częścią szatniową i komunikacyjną, zapewniając tym samym możliwość opieki dla 19 dzieci. Od maja 2024 r. w nowo powstałym budynku Przedszkola nr 2 w Koniecpolu funkcjonuje Filia Żłobka „*Wesoły Skrzat*”, z dodatkowymi 30 miejscami dla dzieci w wieku do 3 lat. Żłobek jest nowocześnie wyposażony, poza pomieszczeniami dydaktycznymi, socjalnymi, częścią sanitarną oraz częścią szatniową, Filia Żłobka posiada również bezpośredni dostęp do części zielonej.

System opieki nad dziećmi w wieku przedszkolnym (3-6 lat) opiera się w Gminie na trzech placówkach – wszystkie znajdują się na obszarze miasta Koniecpol. Od 2013 r. funkcjonują w Gminie trzy przedszkola. Ze względu na brak placówek przedszkolnych na terenach wiejskich funkcjonują w dwóch szkołach podstawowych oddziały przedszkolne.

W Gminie Koniecpol działają cztery szkoły podstawowe – dwie na obszarach wiejskich, prowadzone przez stowarzyszenia oraz dwie w mieście Koniecpol, których organem założycielskim jest gmina Koniecpol.

Wyszczególnienie		2016		2017		2018		2019		2020		2021		2022		2023		2024	
		Liczba miejsc	Liczba dzieci	Liczba miejsc	Liczba dzieci	Liczba miejsc	Liczba dzieci	Liczba miejsc	Liczba dzieci	Liczba miejsc	Liczba dzieci	Liczba miejsc	Liczba dzieci	Liczba miejsc	Liczba dzieci	Liczba miejsc	Liczba dzieci	Liczba miejsc	Liczba dzieci
Opieka nad dziećmi w wieku do lat 3	Samorządowy Żłobek w Konięcpolu „Wesoły Skrzat” ul. Armii Krajowej 2	0	0	0	0	0	0	0	0	19	6*	19	14,5*	19	19	19	19	19	9
	Filia Żłobka w Konięcpolu „Wesoły Skrzat” ul. Słoneczna 6	0	0	0	0	0	0	0	0	0	0	0	0	0	0	0	0	30	22
Wychowanie przedszkolne	Przedszkole nr 1	110	89	110	93	95	93	95	95	97	97	110	108	110	108	110	94	110	87
	Przedszkole nr 2	95	73	95	91	95	87	95	83	95	77	95	83	95	78	144	80	144	86
	Niepubliczne Przedszkole „Jaś i Małgosia”	60	41	60	54	60	48	60	49	65	39	65	31	65	33	65	30	65	20
	Oddział przedszkolny w SP Rudniki (organ prowadzący SRW)	50	22	50	17	50	25	50	32	50	25	50	29	50	34	50	29	50	30
	Oddział przedszkolny w SP Łysinach (organ prowadzący SRW)	25	11	25	15	25	17	25	13	25	15	25	14	25	17	25	12	25	14
	Razem – wychowanie przedszkolne	340	236	340	270	325	270	325	272	332	253	345	265	345	270	394	245	394	237

	ROK	2016		2017		2018	2019	2020	2021	2022	2023	2024
	Opis	Liczba uczniów		Liczba uczniów		Liczba uczniów	Liczba uczniów	Liczba uczniów	Liczba uczniów	Liczba uczniów	Liczba uczniów	Liczba uczniów
		SP	G	SP	G	SP z klasami gimnazjum	SP	SP	SP	SP	SP	SP
Szkola podstawowa	Szkola Podstawowa nr 1	224	130	188	130	308	302	271	273	264	232	251
		354		318								
	Szkola Podstawowa nr 2	204	122	189	112	301	308	266	247	226	223	245
		326		301								
	Szkola Podstawowa Rudniki	49		48		45	46	53	51	46	45	45
	Szkola Podstawowa Łysiny	38		30		30	38	33	36	33	28	27
	Razem uczniów szkół podstawowyc h i klas gimnazjów	767		697		684	694	623	607	569	528	568

Źródło: dane szkół - według stanu na 30 września 2024 r.

* Liczba dzieci w żłobku średnio miesięcznie w roku



15. INFRASTRUKTURA REKREACYJNA I SPORTOWA

Jednym z obszarów atrakcyjnych pod względem przyrodniczym jest Dolina Pilicy. Powierzchnię 71,2 ha zajmują tu parki i rezerwat przyrody oraz użytki ekologiczne. Na szczególną uwagę zasługują okoliczne kompleksy leśne o zróżnicowanym drzewostanie. Występują również tereny myśliwskie, pod nadzorem Polskiego Związku Łowieckiego. Gmina Koniecpol jest zlokalizowana na atrakcyjnym przyrodniczo terenie. Główną zaletą jest możliwość organizacji wolnego czasu dla różnych grup odbiorców: myśliwych, wędkarzy, miłośników wycieczek rowerowych i pieszych. Rozwój infrastruktury sportowo-rekreacyjnej, zagospodarowanie nieużytkowanych terenów nad zalewem i odpowiednia reklama nowych miejsc wypoczynku, będą korzyścią nie tylko dla lokalnej społeczności, ale również zachętą do przyjazdu dla turystów z poza obszaru Gminy.

Pomost rekreacyjny nad zalewem przy ul. Armii Krajowej

Wiosną 2024 roku nad zalewem zakończono budowę nowego pomostu w ramach zadania pn. „Budowa pomostu rekreacyjnego na terenie zbiornika wodnego w Koniecpolu przy ul. Armii Krajowej”, współfinansowanego ze środków Unii Europejskiej, działanie pn.: „Wsparcie dla rozwoju lokalnego w ramach inicjatywy LEADER” Programu Rozwoju Obszarów Wiejskich na lata 2014-2020. Celem operacji, zgodnie ze złożonym wnioskiem, było stworzenie przestrzeni atrakcyjnej dla mieszkańców jako miejsce wypoczynku, jak również jako miejsce prowadzenia działalności gospodarczej, poprzez budowę pomostu rekreacyjnego na terenie zbiornika wodnego w Koniecpolu przy ul. Armii Krajowej.

Inwestycja poprawiła infrastrukturę rekreacyjną i zwiększyła atrakcyjność terenu dla mieszkańców i turystów. Pomost służy wędkarzom, spacerowiczom oraz miłośnikom sportów wodnych. Pomost ma długość 25,0 mb, szerokość 3,0 m i został wykonany z drewna modrzewiowego.

Wartość zadania wyniosła brutto: **139 482,00 zł**.

Dofinansowanie: **100 % poniesionych kosztów**.

Beneficjent projektu: Stowarzyszenie „Razem Łatwiej” z siedzibą w Łysinach



Infrastruktura sportowa

Na obszarze Koniecpola funkcjonują cztery obiekty sportowe – dwa orliki przy Zespołach Szkół nr 1 i 2, hala sportowa przy Zespole Szkół nr 2 oraz stadion sportowy, przy ul. Chrzęstowskiej 55.



Stan techniczny orlików jest bardzo dobry.

Przy stadionie sportowym w roku 2023 powstało zaplecze dla sportowców oraz zagospodarowany został teren przed obiektem, gdzie powstał parking oraz zieleń uporządkowana wraz z elementami małej architektury.

Planowana jest termomodernizacja hali sportowej, na którą złożony został wniosek o dofinansowanie ze środków Unii Europejskiej, w ramach działania: FESL.02.02-Efektywność energetyczna budynków użyteczności publicznej – ZIT.

Wnioskowane dofinansowanie **4 313 603,88 zł**;

Wartość projektu: **5 209 478,10 zł**.





16. KULTURA

Dom Kultury w Koniecpolu w 2024 roku realizował zadania statutowe w celu zaspokojenia potrzeb kulturalnych lokalnego społeczeństwa. Liczba zatrudnionych pracowników na dzień 31 grudnia 2024 roku wynosiła 10 osób (w przeliczeniu 7,75 etatów), w tym:

Domu Kultury - 8 osób (w przeliczeniu 5,5 etatu), tj.:

- Dyrektor – 1 etat
- Instruktor – 1,75 etatu
- Pracownik techniczny/ konserwator – 0,5 etatu
- Pracownik gospodarczy – 0,5 etatu
- Pracownik administracyjno - biurowy – 1 etat
- Średni personel w zakresie działalności artystycznej i kulturalnej gdzie indziej nieklasyfikowany – 1 etat

Biblioteka - 2 osoby (2 etaty), tj.:

- Kierownik Biblioteki - 1 etat
- Bibliotekarz - 1 etat

W 2024 roku Dom Kultury zorganizował i współorganizował następujące wydarzenia kulturalne:

- ✚ 07.01 – Noworoczny Koncert Młodzieżowej Orkiestry Dętej Koniecpol
- ✚ 29.01-06.02 – Ferie z Domem Kultury
- ✚ 08.03 – Koncert z okazji Dnia Kobiet
- ✚ 15-17.03 – Premiera spektaklu „Dzień Kobiet” Grupy Teatralnej BABINIEC
- ✚ 3.03 – Jarmark Wielkanocny i warsztaty robienia palmy wielkanocnej
- ✚ 19.04-12.05 – VII Ogólnopolski Konkurs Wokalny „Wiosna z przebojami Krzysztofa Krawczyka” (przesłuchania + koncert laureatów)
- ✚ 21.04 – Spektakl „Dzień Kobiet” grupy BABINIEC
- ✚ 08.05 – Recital poetycki Piotra Pilarskiego o „Animus-serce moje”
- ✚ 26.05 – Koncert z okazji Dnia Matki
- ✚ 05.06 – Spotkanie Stowarzyszenia Uniwersytetu Trzeciego Wieku Piosenki lat 60-tych
- ✚ 08.06 – Podsumowanie roku artystycznego i premiera grupy SZTAMA pt. „Zośka”
- ✚ 11.06 – Spektakl grupy teatralnej Sztama pt. „ZOŚKA” dla szkół
- ✚ 14.06 – Wieczór autorski – Adrian Musiał
- ✚ 22.06 – Wianki
- ✚ 23.06 – Hetmaniada
- ✚ 06.07 – Kino plenerowe

- ✚ 19.07 – Kino plenerowe
- ✚ 18.08 – VIII Festiwal Muzyki Organowej i Kameralnej w Koniecpolu – I koncert
- ✚ 08.09 – Dożynki Gminne
- ✚ 15.09 – VIII Festiwal Muzyki Organowej i Kameralnej w Koniecpolu – II koncert
- ✚ 09.10 – Dzień Edukacji Narodowej
- ✚ 17.11 – Gminny Dzień Seniora
- ✚ 06.12 – Mikołajki
- ✚ 15.12 – Jarmark Bożonarodzeniowy

W Bibliotece Publicznej Miasta i Gminy w Koniecpolu w 2024 roku odbyły się następujące wydarzenia:

IMPREZY LITERACKIE

- Dyskusje nad książką klubu czytelniczego KSIĄŻKA I KAWA (8 spotkań) – 74 osoby;
- Spotkania z książką. „Czytanie na dywanie” (30 spotkań) – 344 osoby;
- Światowy Dzień Poezji. „Poezja w lesie” - 27osób;
- Wieczorek poetycko – muzyczny poświęcony J. Kaczmarskiemu w 20. rocznicę śmierci – 38 osób;
- Warsztaty literacko – plastyczne z teatrykiem Kamishibai (2 spotkania) – 32 osoby;
- Wakacyjne spotkania z dziećmi w bibliotece (5 spotkań) – 54 osoby;
- Narodowe Czytanie „Kordiana” Juliusza Słowackiego - ok. 50 osób;
- Dzień Postaci z Bajek - z dziećmi w koniecpolskim Żłobku – ok. 15 osób;
- Dzień Pluszowego Misia – z dziećmi w Przedszkolu nr 2 w Koniecpolu – ok. 60 osób;
- Spotkanie autorskie z poetką Justyną Sieradzką – ok. 60 osób;
- Spotkanie autorskie z pisarką Jolantą Kosowską – ok. 45 osób.

Biblioteka bierze udział w ogólnopolskiej akcji CZYTAMY MUMINKI

SZKOLENIA

Lekcje biblioteczne (10 lekcji) – 199 osób;
Zwiedzanie biblioteki (9 spotkań) -117 osób

IMPREZY EDUKACYJNE

Pogadanki, odczyty (5) – 55 osób;
Konkursy (3) – 63 osoby;
Warsztaty z psychologiem (2) – 18 osób;
Edukacyjne inne (7) -178 osób.

ODWIEDZINY W BIBLIOTECE

Liczba odwiedzin: 9467
Zarejestrowano 988 czytelników
Wypożyczono 19372 woluminów, 633 czasopisma.



17. BEZPIECZEŃSTWO PUBLICZNE

Polityka i przyjęte strategie dotyczące bezpieczeństwa publicznego koncentrują się głównie na przeciwdziałaniu przestępczości, bezpieczeństwie przeciwpożarowym oraz zabezpieczeniu przeciwpowodziowym, a także działaniach związanych z bezpieczeństwem ruchu drogowego, w szczególności pieszych.

Z danych uzyskanych z Komisariatu Policji w Koniecpolu, wynika że w roku 2024 odnotowano 932 interwencje policyjne, w tym 74 domowe. Prowadzono 55 spraw zawiązanych z przestępstwami kryminalnymi oraz 336 czynności wyjaśniających w sprawie o wykroczenia. Na obszarze Gminy miało miejsce 55 kolizji drogowych oraz 2 wypadki drogowe.

W ramach ochrony przeciwpożarowej na terenie Miasta i Gminy znajduje się 10 jednostek Ochotniczej Straży Pożarnej, tj.: Koniecpol I, Koniecpol II, Stary Koniecpol, Łysiny, Okołowice, Stanisławice, Radoszewnica, Luborcza, Kuźnica Grodziska, Załęże.

Jednostki te w roku 2024 interweniowały łącznie przy 201 zdarzeniach, w tym 30 pożarach oraz 169 miejscowych zagrożeniach. Dwa alarmy okazały się fałszywe. */Dane Komendy Miejskiej Państwowej Straży Pożarnej w Częstochowie/.*

Na terenie gminy znajduje się 5,49 km rzek z czego 3,28 km jest uregulowanych. W celach ochrony terenów i mieszkańców istnieją wały przeciwpowodziowe w wielkości 8,6 km, co pozwala zabezpieczyć ok. 1800 ha powierzchni. Ponadto, na terenie gminy znajdują się dwa zbiorniki retencyjne zabezpieczające rejon miasta Koniecpol przed zalewaniem. Połączenie rzeki Białki i Pilicy stanowi zabezpieczenie przez rozlewaniem się wód rz. Białki. W południowej części gminy wskazane są inwestycje mające na celu uregulowanie odcinka rzeki Pilicy w sąsiedztwie miejscowości Kuźnica Wąsowska i Łysaków. Zabezpieczenia mają chronić mieszkańców i tereny przed skutkami, jakie nastąpiły po powodzi w lipcu 1997 roku.



18. POLITYKA GMINNEJ KOMISJI PROFILAKTYKI I ROZWIĄZYWANIA PROBLEMÓW ALKOHOLOWYCH

Gminna Komisja Rozwiązywania Problemów Alkoholowych w Koniecpolu działała w 2024 r. na podstawie Zarządzenia nr 20/2022 z dnia 08 lutego 2022 r. Burmistrza Miasta i Gminy w Koniecpolu w sprawie powołania Gminnej Komisji Rozwiązywania Problemów Alkoholowych w Koniecpolu.

Działalność w/w Komisji w roku 2024 opierała się o ustawę w wychowaniu w trzeźwości i przeciwdziałania alkoholizmowi z dnia 26 października 1982 r. (tj. Dz. U. z 2023 r. poz. 2151 ze zm.), oraz uchwałę Rady Miejskiej nr LXVII/591/2023 z dnia 28 grudnia 2023 r. w sprawie

przyjęcia Gminnego Programu Profilaktyki i Rozwiązywania Problemów Alkoholowych oraz Przeciwdziałania Narkomanii na 2024 r.

Do podstawowych działań komisji należało:

1. Motywowanie i kierowanie osób uzależnionych do podejmowania leczenia;
2. Wyrażanie opinii w sprawach sfinansowania i dofinansowania przedsięwzięć w zakresie realizacji Gminnego Programu Profilaktyki i Rozwiązywania Problemów Alkoholowych w Gminie Koniecpol;
3. Współdziałanie z instytucjami i organizacjami w sprawach profilaktyki i zapobiegania nowym problemom alkoholizmu;
4. Opiniowanie wniosków o wydanie zezwolenia na sprzedaż napojów alkoholowych;
5. Współpraca z Urzędem Miasta i Gminy w Koniecpolu, Komisariatem Policji w Koniecpolu Miejsko - Gminnym Ośrodkiem Pomocy Społecznej, Zespołem Interdyscyplinarnym, Punktem Konsultacyjnym;
6. Zmniejszanie rozmiaru aktualnie istniejących problemów alkoholowych, problemów narkomani oraz przemocy w rodzinie poprzez wspieranie działań mających na celu promowanie postaw społecznych ważnych dla profilaktyki i rozwiązywania problemów alkoholowych i narkomanii.

Komisja w 2024 roku zebrała się 12 razy.

W roku 2024 do Gminnej Komisji Rozwiązywania Problemów Alkoholowych wpłynęło 9 wniosków, MGOPS, Komisariatu Policji w Koniecpolu oraz od członków rodzin osób nadużywających alkohol. Komisja zaprosiła na posiedzenie komisji 12 osób, członkowie komisji niejednokrotnie próbowali zmotywować telefonicznie do leczenia uzależnienia alkoholowego. Osoby dotknięte problemem nadużywania alkoholu komisja motywuje do podjęcia terapii, kieruje do Punktu Konsultacyjnego lub kieruje do Sądu Rodzinnego o zastosowanie przymusowego leczenia odwykowego (liczba wniosków wystanych do sądu – 14 sztuk).

Jednym z głównych zadań GKRPA, działającej przy Urzędzie Miasta i Gminy Koniecpol, jest realizacja nałożonego przez ustawę o wychowaniu w trzeźwości i przeciwdziałania alkoholizmowi, Gminnego Programu Profilaktyki i Rozwiązywania Problemów Alkoholowych oraz Przeciwdziałania Narkomanii. Program ten finansowany jest z budżetu gminy ze środków pochodzących z wpłat za wydawanie zezwoleń na sprzedaż napojów alkoholowych.

Na posiedzeniach rozpatrzono 13 podań o wydanie nowych zezwoleń w punktach sprzedaży. Komisja kierowała osoby uzależnione do Punktu Konsultacyjnego, z którego skorzystało 21 osób, którym udzielono 146 porad, 18 osób współuzależnionych, którym udzielono 111 porad. Ponadto udzielono pomocy ofiarom przemocy domowej - 12 osób, którym udzielono 102 porad, sprawcom przemocy domowej - 6 osób, którym udzielono 21 porad, oraz osobom z innymi problemami - 11 osób, którym udzielono 60 porad.

Należy nadmienić, że osoby korzystające z punktu konsultacyjnego, często mają problem w więcej jak jednym psychologicznym aspekcie (np. osoba współuzależniona może być również pokrzywdzona przemocą domową). Wówczas konsultacji należy udzielać dwutorowo. Dlatego liczba ogólnych porad będzie niezgodna (niższa) z sumą porad udzielonych osobom z konkretnym, pojedynczym problemem.

Na posiedzeniach komisji rozpoznawano również, inne sprawy w tym: komisja zapoznawała się z pismami (postanowieniami) przychodzącymi z sądu. Członkowie komisji opracowali projekt Gminnego Programu Profilaktyki i Rozwiązywania Problemów Alkoholowych oraz Gminny Program Zapobiegania Narkomanii na 2025 rok.

GKRPA wykonywała swe zadania z myślą o jak najlepszym wykorzystaniu środków i sposobów na walkę z alkoholizmem i innymi używkami dla dobra całej społeczności gminy.

Należy mieć nadzieję, że działalność ta przyniosła zamierzone efekty.



19. WSPÓŁPRACA Z ORGANIZACJAMI POZARZĄDOWYMI

Na podstawie art. 5a ust. 1 ustawy z dnia 24 kwietnia 2003 r. o działalności pożytku publicznego i o wolontariacie (t.j. Dz.U. 2023 poz. 571), Rada Miejska w Koniecpolu Uchwałą Nr LXVI/575/2023 z dnia 30 listopada 2023 roku przyjęła „Roczny Program Współpracy Miasta i Gminy Koniecpol z organizacjami pozarządowymi oraz podmiotami wymienionymi w art. 3 ust. 3 ustawy o działalności pożytku publicznego i o wolontariacie na rok 2024”.

1. Celem głównym programu było zaspokajanie potrzeb społecznych mieszkańców Miasta i Gminy oraz wzmocnienie rozwoju społeczeństwa obywatelskiego poprzez budowanie i umacnianie partnerstwa pomiędzy Urzędem Miasta i Gminy a organizacjami pozarządowymi oraz podmiotami, o których mowa w art. 3 ust. 3 Ustawy.
Realizacja tego celu nastąpiła poprzez realizację celów szczegółowych Programu:
 - poprawa jakości życia mieszkańców Miasta i Gminy poprzez pełniejsze zaspokojenie ich potrzeb,
 - racjonalne wykorzystanie publicznych środków finansowych,
 - wspieranie organizacji pozarządowych w realizacji ich zadań statutowych,
 - otwarcie na innowacyjność i konkurencyjność w wykonywaniu zadań publicznych,
 - podniesienie efektywności i działań w sferze wykonywania zadań publicznych,
 - integracja organizacji lokalnych obejmujących zakresem działania sferę zadań publicznych,
 - wzmocnienie potencjału organizacji oraz rozwój wolontariatu,
 - promowanie i wzmacnianie postaw obywatelskich.
2. Współpraca Urzędu Miasta i Gminy Koniecpol z organizacjami pozarządowymi oraz podmiotami, o których mowa w art. 3 ust. 3 ustawy odbywała się na zasadach:
 - pomocniczości - zgodnie, z którą Gmina powierza organizacjom realizację zadań własnych, a organizacje zapewniają ich wykonanie w sposób ekonomiczny, profesjonalny i terminowy,
 - suwerenności stron zgodnie, z którą stosunki pomiędzy Urzędem Miasta i Gminy, a organizacjami kształtowane są z poszanowaniem wzajemnej autonomii i niezależności w swojej działalności statutowej,
 - partnerstwa - co oznacza dobrowolną współpracę równorzędnych sobie podmiotów w rozwiązywaniu wspólnie zdefiniowanych problemów i osiągnięciu razem wytyczonych celów,
 - efektywności - co oznacza wspólne dążenie do osiągnięcia możliwie największych efektów realizacji zadań publicznych,
 - uczciwej konkurencji co oznacza wymóg udzielania tych samych informacji odnośnie wykonywanych działań, zarówno przez podmioty publiczne jak i niepubliczne, a także obowiązek stosowania tych samych kryteriów przy dokonywaniu oceny tych działań i podejmowaniu decyzji ich finansowania,

- jawności zgodnie, z którą wszystkie możliwości współpracy Urzędu Miasta i Gminy z organizacjami są powszechnie wiadome oraz jasne i zrozumiałe w zakresie stosowanych procedur i kryteriów podejmowania decyzji.
3. Przedmiotem współpracy Urzędu Miasta i Gminy z organizacjami pozarządowymi było:
- realizacja zadań publicznych Miasta i Gminy określonych w ustawach, w zakresie odpowiadającym jej zadaniom własnym,
 - konsultowanie projektów aktów prawa miejscowego na etapie ich tworzenia
 - określanie potrzeb społecznych i sposobu ich zaspokajania,
 - podwyższanie efektywności działań kierowanych do mieszkańców Gminy.

Realizacja zadań publicznych Miasta i Gminy określonych w ustawach, w zakresie odpowiadającym jej zadaniom własnym.

Burmistrz Miasta i Gminy Konecpol w 2024 roku ogłosił dwa otwarte konkursy ofert na wsparcie realizacji zadania publicznego w zakresie przeciwdziałania uzależnieniom i patologiom społecznym w Gminie Konecpol:

I. Zarządzeniem nr 4/2024 z dnia 10.01.2024 r.

W dniu 08.02.2024 r. Komisja konkursowa powołana przez Burmistrza Miasta i Gminy Konecpol, Zarządzeniem Burmistrza nr 14/2024 z dnia 01.02.2024 r. w ramach „Otwartego konkursu ofert na wsparcie realizacji zadania publicznego w zakresie przeciwdziałania uzależnieniom i patologiom społecznym w Gminie Konecpol w 2024 r.” rozstrzygnęła konkurs.

Dotacje uzyskały następujące organizacje:

<i>Lp.</i>	<i>Nazwa organizacji</i>	<i>Kwota dotacji</i>
1.	Stowarzyszenie na rzecz rozwoju wsi Rudniki i okolic „ <i>Kuźnia Przyszłości</i> ”	19 280,00 zł
2.	Koło Gospodyń Wiejskich „ <i>Rudniczanki</i> ”	18 300,00 zł
3.	Stowarzyszenie Uniwersytet Trzeciego Wieku	7 500,00 zł
4.	Stowarzyszenie na rzecz rozwoju wsi Łysiny i okolic „ <i>Nasza Szkoła Łysiny</i> ”	10 000,00 zł
5.	Miejski Ludowy Klub Sportowy <i>PILICA Konecpol</i>	178 000,00 zł
6.	Związek Harcerstwa Polskiego Chorągiew Kielecka	20 000,00 zł

II. Zarządzeniem nr 77/2024 z dnia 23.05.2024 r.

W dniu 18.06.2024 r. Komisja konkursowa rozstrzygnęła konkurs.

Dotację uzyskało *Stowarzyszenie Młodzieżowa Orkiestra Dęta Konecpol* w kwocie **50 000,00 zł.**

W roku 2024 została udzielona również dotacja w trybie uproszczonym na podstawie art. 19a ustawy z dnia 24 kwietnia 2003 r. o działalności pożytku publicznego i wolontariacie. Dotację uzyskało *Częstochowskie Stowarzyszenie ETOH* w kwocie 10 000,00 zł, z czego wykorzystano 8 668,93 zł.

4. Konsultowanie projektów aktów prawa miejscowego na etapie ich tworzenia.
Konsultacje w sprawie przyjęcia Rocznej Programu Współpracy Miasta i Gminy Koniecpol z organizacjami pozarządowymi oraz podmiotami wymienionymi w art. 3 ust. 3 ustawy o działalności pożytku publicznego i o wolontariacie na rok 2024 odbywały się od dnia od 23.10.2023 r. do dnia 14.11.2023 r. W trakcie trwania konsultacji nie zgłoszono uwag ani opinii do projektu w/w programu.
5. Współpraca z organizacjami pozarządowymi opierała się również na doradztwie udzielanym przez pracowników Urzędu w zakresie pozyskiwania środków finansowych oraz w zakresie organizacji imprez kulturalnych.
6. Ewaluacja Programu:
 - liczba ogłoszonych otwartych konkursów ofert – 2;
 - liczba ofert złożonych w otwartych konkursach - 8, w tym liczba organizacji – 8;
 - liczba zawartych umów na realizację zadania publicznego, w tym liczba organizacji – 7;
 - liczba umów, które nie zostały zrealizowane lub zostały rozwiązane przez Gminę z przyczyn zależnych od organizacji – 0;
 - liczba beneficjentów biorących udział w zadaniu publicznym – 288;
 - wysokość kwoty w całości udzielonych dotacji w poszczególnych obszarach – 311 748,93 zł;
 - liczba ofert wspólnych złożonych przez organizacje – 0;
 - wysokość środków finansowych przeznaczonych na realizację Programu – 470 000,00 zł;
 - liczba projektów aktów prawa miejscowego stanowionych przez Radę Miejską konsultowanych przez organizacje – 1;
7. Aktywność i rozwój organizacji pozarządowych w dużej mierze zależały od działań i wsparcia samorządu Gminy.
Działalność stowarzyszeń sprzyjała rozwojowi Gminy, która zyskuje partnera do rozwiązywania problemów społecznych i gospodarczych na swoim terenie.
W roku 2025 współpraca samorządu Miasta i Gminy Koniecpol z organizacjami pozarządowymi powinna ewaluować w kierunku zwiększenia możliwości absorpcji środków finansowych pozyskanych na zadania i projekty realizowane przez Stowarzyszenia na terenie naszej Gminy.



20. FINANSE GMINY

Wykonane dochody i wydatki za rok 2024 wynoszą odpowiednio:

- dochody **75 937 080,48 zł**, tj. 99,85 % planu,
- wydatki **79 151 882,82 zł**, tj. 94,34 % planu.



Gmina w roku 2024 utrzymywała budżet na bardzo wysokim poziomie – wykonane wydatki wynosiły ponad 79,1 mln zł, czyli o ponad trzy razy więcej niż jeszcze kilka lat temu. Szczegółowe dane odnośnie budżetu przedstawiono poniżej.

DOCHODY:

Wyszczególnienie	Plan na 1.01.2024 r. (w zł)	Plan na 31.12.2024 r. (w zł)	Wykonanie (w zł)	Realizacja planu po zmianach (w %)	Udział (w %)
Dochody bieżące	42 986 161,23	50 656 510,84	50 531 857,84	99,75%	66,54%
Dochody majątkowe	29 418 658,23	25 393 521,47	25 405 222,64	100,05%	33,46%
RAZEM DOCHODY OGÓŁEM	72 404 819,46	76 050 032,31	75 937 080,48	99,85%	100,00%

W TYM:

DOCHODY BIEŻĄCE:

Wyszczególnienie	Plan na 1.01.2024 r. (w zł)	Plan na 31.12.2024 r. (w zł)	Wykonanie (w zł)	Realizacja planu po zmianach (w %)	Udział (w %)
Dotacje i dochody celowe	7 756 285,78	11 562 800,55	11 342 024,21	98,09%	22,45%
Subwencja ogólna	12 206 421,00	14 025 344,00	14 025 344,00	100,00%	27,76%
Udziały w PIT i CIT	11 718 320,00	12 990 022,00	12 990 022,00	100,00%	25,71%
Wpływy z podatków i opłat	9 317 943,60	9 277 574,52	9 173 647,27	98,88%	18,15%
Pozostałe dochody	1 987 190,85	2 800 769,77	3 000 820,36	107,14%	5,94%
RAZEM DOCHODY BIEŻĄCE	42 986 161,23	50 656 510,84	50 531 857,84	99,75%	100,00%

DOCHODY MAJĄTKOWE:

Wyszczególnienie	Plan na 1.01.2024 r. (w zł)	Plan na 31.12.2024 r. (w zł)	Wykonanie (w zł)	Realizacja planu po zmianach (w %)	Udział (w %)
Dochody z majątku	2 967 002,18	509 542,32	511 360,65	100,36%	2,01%
Dotacje i środki na inwestycje	26 451 656,05	24 883 979,15	24 893 861,99	100,04%	97,99%
Pozostałe dochody	0,00	0,00	0,00	-	0,00%
RAZEM DOCHODY MAJĄTKOWE	29 418 658,23	25 393 521,47	25 405 222,64	100,05%	100,00%

WYDATKI:

Wyszczególnienie	Plan na 1.01.2024 r. (w zł)	Plan na 31.12.2024 r. (w zł)	Wykonanie (w zł)	Realizacja planu po zmianach (w %)	Udział (w %)
Wydatki bieżące	42 988 750,24	50 533 924,90	46 721 056,44	92,45%	59,03%
Wydatki majątkowe	35 138 248,92	33 368 961,64	32 430 826,38	97,19%	40,97%
RAZEM WYDATKI OGÓŁEM	78 126 999,16	83 902 886,54	79 151 882,82	94,34%	100,00%

W TYM:

WYDATKI BIEŻĄCE

Dział	Wyszczególnienie	Plan na 1.01.2024 r. (w zł)	Plan na 31.12.2024 r. (w zł)	Wykonanie (w zł)	Realizacja planu po zmianach (w %)	Udział (w %)
801	Oświata i wychowanie	17 046 879,11	20 127 356,71	18 997 720,90	94,39%	40,66%
855	Rodzina	6 474 482,87	7 925 374,15	7 549 354,97	95,26%	16,16%
750	Administracja publiczna	6 666 781,11	7 049 784,78	6 446 699,18	91,45%	13,80%
900	Gospodarka komunalna i ochrona środowiska	3 533 117,42	3 711 288,79	3 315 529,88	89,34%	7,10%
852	Pomoc społeczna	2 155 208,00	3 214 231,78	2 956 023,87	91,97%	6,33%
600	Transport i łączność	2 255 574,50	2 323 993,57	2 219 826,68	95,52%	4,75%
921	Kultura i ochrona dziedzictwa narodowego	1 200 000,00	1 311 040,00	1 297 562,18	98,97%	2,78%
757	Obsługa długu publicznego	1 076 000,00	1 029 750,00	1 014 957,64	98,56%	2,17%
010	Rolnictwo i łowiectwo	16 800,00	696 204,27	693 169,95	99,56%	1,48%
926	Kultura fizyczna	861 750,00	804 100,00	667 752,51	83,04%	1,43%
851	Ochrona zdrowia	425 000,00	641 626,25	371 540,57	57,91%	0,80%
754	Bezpieczeństwo publiczne i ochrona przeciwpożarowa	385 100,00	467 120,00	339 942,43	72,77%	0,73%
853	Pozostałe zadania w zakresie polityki społecznej	0,00	306 382,49	300 461,32	98,07%	0,64%
700	Gospodarka mieszkaniowa	252 643,23	341 523,96	265 629,94	77,78%	0,57%
751	Urzędy naczelných organów władzy państwowej, kontroli i ochrony prawa oraz sądownictwa	1 985,00	178 906,00	178 342,40	99,68%	0,38%
854	Edukacyjna opieka wychowawcza	25 000,00	74 910,00	43 114,82	57,56%	0,09%
710	Działalność usługowa	302 200,00	39 847,00	32 272,86	80,99%	0,07%
500	Handel	0,00	33 030,00	20 568,63	62,27%	0,04%
400	Wytwarzanie i zaopatrywanie w energię elektryczną, gaz i wodę	7 000,00	7 020,00	6 460,90	92,04%	0,01%
630	Turystyka	0,00	10 000,00	2 574,66	25,75%	< 0,01%
752	Obrona narodowa	3 229,00	3 435,15	1 550,15	45,13%	< 0,01%
758	Różne rozliczenia	300 000,00	237 000,00	0,00	0,00%	0,00%
	RAZEM WYDATKI BIEŻĄCE	42 988 750,24	50 533 924,90	46 721 056,44	92,45%	100,00%

WYDATKI MAJĄTKOWE:

Dział	Wyszczególnienie	Plan na 1.01.2024 r. (w zł)	Plan na 31.12.2024 r. (w zł)	Wykonanie (w zł)	Realizacja planu po zmianach (w %)	Udział (w %)
600	Transport i łączność	15 726 946,05	17 310 835,55	16 456 493,01	95,06%	50,74%
900	Gospodarka komunalna i ochrona środowiska	9 867 858,36	9 317 087,02	9 282 165,59	99,63%	28,62%
010	Rolnictwo i łowiectwo	3 569 791,01	3 410 156,62	3 409 556,62	99,98%	10,51%
500	Handel	1 430 170,87	1 427 906,04	1 427 906,04	100,00%	4,40%
400	Wytwarzanie i zaopatrywanie w energię elektryczną, gaz i wodę	1 000 000,00	600 000,00	599 012,86	99,84%	1,85%
921	Kultura i ochrona dziedzictwa narodowego	1 433 000,00	446 778,26	446 778,26	100,00%	1,38%
750	Administracja publiczna	979 450,00	254 246,94	254 246,94	100,00%	0,78%
754	Bezpieczeństwo publiczne i ochrona przeciwpożarowa	148 485,24	226 322,26	226 322,26	100,00%	0,70%
801	Oświata i wychowanie	180 000,00	142 264,04	142 264,04	100,00%	0,44%
700	Gospodarka mieszkaniowa	232 547,39	181 566,66	140 769,74	77,53%	0,43%
926	Kultura fizyczna	570 000,00	51 798,25	45 311,02	87,48%	0,14%
	RAZEM WYDATKI MAJĄTKOWE	35 138 248,92	33 368 961,64	32 430 826,38	97,19%	100,00%

W 2024 roku Gmina Koniecpol zrealizowała dochody w wysokości **75 937 080,48 zł**, co stanowi **99,85% planu** po zmianach. Wydatki zrealizowano na poziomie **79 151 882,82 zł**, co odpowiada **94,34% planu**. To oznacza, że mimo wyższych wydatków niż dochodów, gmina wypracowała dodatnią nadwyżkę operacyjną w wysokości **3 810 801,40 zł**, dzięki przewadze dochodów bieżących nad wydatkami bieżącymi.

Struktura dochodów:

- **Dochody bieżące:** 50 531 857,84 zł (66,54%)
- **Dochody majątkowe:** 25 405 222,64 zł (33,46%)

Najważniejsze źródła dochodów bieżących to:

- Subwencje ogólne – 27,76%
- Udziały w PIT i CIT – 25,71%
- Dotacje celowe – 22,45%
- Podatki i opłaty lokalne – 18,15%

Dochody majątkowe w przeważającej części pochodziły z dotacji na inwestycje (aż 97,99%).

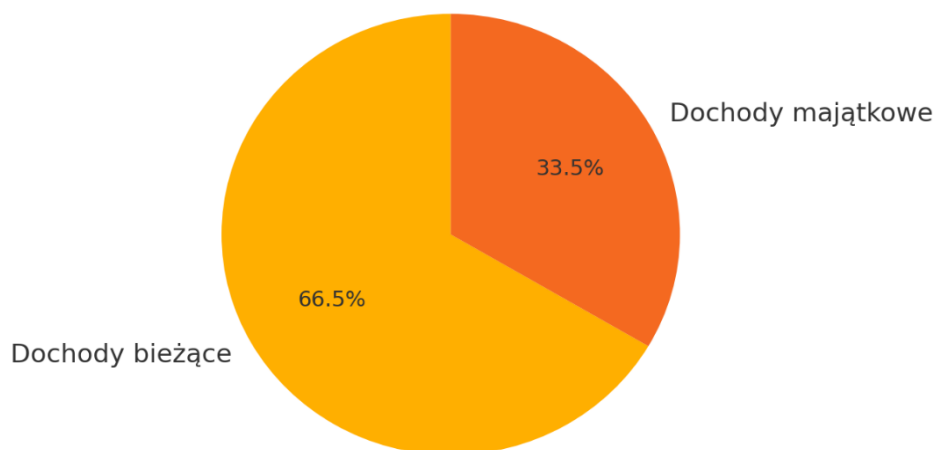
Struktura wydatków:

- **Wydatki bieżące:** 46 721 056,44 zł (59,03%)
- **Wydatki majątkowe:** 32 430 826,38 zł (40,97%)

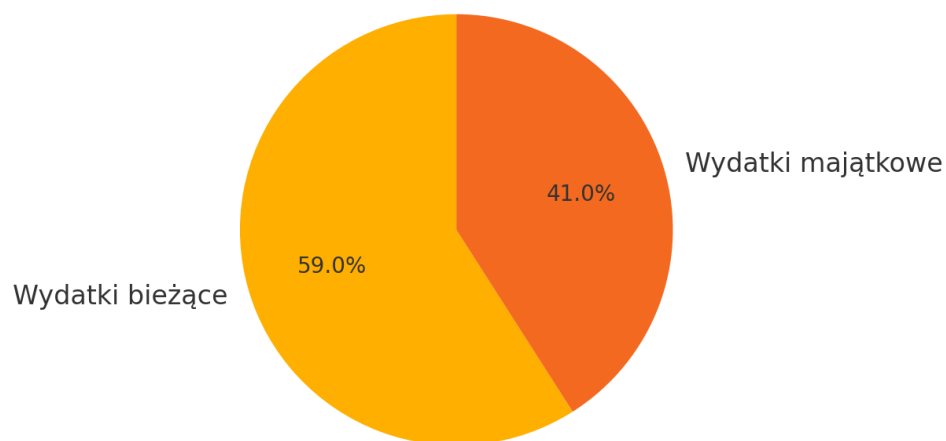
Największe grupy wydatkowe:

- **Wydatki bieżące:**
 - Oświata i wychowanie – 40,66%
 - Rodzina – 16,16%
 - Administracja publiczna – 13,80%
- **Wydatki majątkowe:**
 - Transport i łączność – 50,74%
 - Gospodarka komunalna i ochrona środowiska – 28,62%
 - Rolnictwo i łowiectwo – 10,51%

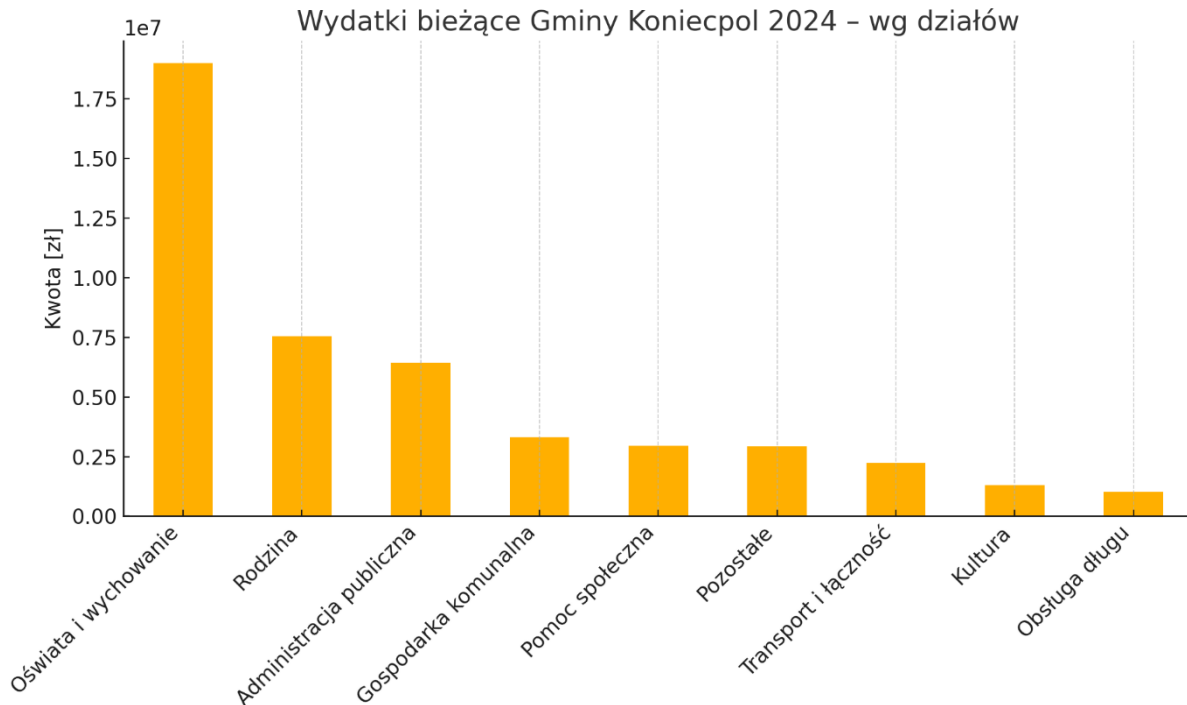
Struktura dochodów gminy Koniecpol 2024



Struktura wydatków gminy Koniecpol 2024



Wydatki bieżące Gminy Koniecpol 2024 - wg działów



Powyższy wykres pokazuje, że **wydatki na oświatę i wychowanie** znacząco dominują w strukturze wydatków bieżących Gminy Koniecpol w 2024 roku. Stanowią one największy udział spośród wszystkich działów – blisko 19 milionów złotych, co oznacza **ponad 40% wszystkich wydatków bieżących**.

W zestawieniu widać także istotne nakłady na działania prorodzinne, administrację publiczną, gospodarkę komunalną oraz pomoc społeczną.

Wnioski:

1. **Stabilna sytuacja finansowa:** Gmina utrzymała nadwyżkę operacyjną, co potwierdza dobre zarządzanie budżetem.

W roku 2024 w budżecie gminy odnotowano nadwyżkę operacyjną:

NADWYŻKA OPERACYJNA – 3 810 801,40 ZŁ

DOCHODY BIEŻĄCE > WYDATKI BIEŻĄCE

50 531 857,84 ZŁ > 46 721 056,44 ZŁ

Zmiana stanu zadłużenia w 2024 roku w Gminie Koniecpol przedstawia tabela:

Wyszczególnienie	Wartości
Przychody z tytułu kredytów, pożyczek i emisji papierów wartościowych	5 000 000,00
Rozchody z tytułu spłaty kredytów, pożyczek i wykup papierów wartościowych	1 096 524,00
Wzrost zadłużenia na koniec roku	3 903 476,00

2. **Znaczne inwestycje:** Prawie 41% wydatków przeznaczono na inwestycje, co świadczy o rozwoju infrastrukturalnym.
3. **Wysoka realizacja planów:** Zarówno dochody, jak i wydatki były realizowane na bardzo wysokim poziomie – bliskim 100%.
4. **Duże nakłady na oświatę:** Największą kategorią wydatków bieżących pozostaje **oświata i wychowanie**, na którą przeznaczono blisko 19 mln zł – to ponad 40% wszystkich wydatków bieżących. Pokazuje to, że edukacja jest jednym z kluczowych priorytetów Gminy Koniecpol.
5. Sytuacja finansowa gminy jest stabilna, chociaż skala zadań nakładanych na samorzady jest z roku na rok coraz większa. Gospodarka finansowa prowadzona jest w sposób przemyślany i bezpieczny. Zasadą jest zachowanie nadwyżki operacyjnej na odpowiednim poziomie oraz utrzymanie dopuszczalnych wskaźników obsługi zadłużenia, wynikających z ustawy o finansach publicznych.
6. Gmina posiada pozytywne opinie Regionalnej Izby Obrachunkowej o prowadzonych finansach, w tym w zakresie wykonania budżetu za rok 2024.



21. KLUCZOWE INWESTYCJE GMINNE

W 2024 roku największe roboty budowlane dotyczyły prac związanych z zakończeniem rozpoczętych w 2023 inwestycji, tj. budowy wodociągów w ramach III – ostatniego etapu budowy sieci wodociągowej z przyłączami w 3 miejscowościach: Wąsosz, Kuźnica Wąsowska, Łysaków, budowy kanalizacji sanitarnej w dzielnicy Magdasz - II etap (podetap 1), przebudowy targowiska gminnego, rewitalizacji rynku w Konięcpolu wraz z przyległym otoczeniem i drogą dojazdową, budowy drogi Radoszewnica – Łysiny, przebudowy i rozbudowy ul. Recznej w Konięcpolu oraz rozpoczętej przebudowy ul. Szkolnej w Konięcpolu.

Przebudowano również drogę gminną ulicę Łanową w Okołowicach, ul. Partyzantów i ul. Tarchalskiego w Konięcpolu, drogi gminne: Stary Konięcpol – Magdasz i Wąsosz – Kuźnica Wąsowska, a także drogę wewnętrzną łączącą ul. Mickiewicza z ul. Słowackiego (tzw. „Stawki”). Bardzo ważną inwestycją była modernizacja oświetlenia ulicznego w całej Gminie polegająca na wymianie starych opraw sodowych na energooszczędne LED. Uzupełniono również sieć wodociągową o odcinek łączący ul. Słowackiego w Konięcpolu z Radoszewnicą wraz z wykonaniem odcinka sieci wodociągowej do stacji segregacji odpadów.

Wyremontowano 4 łazienki w Szkole Podstawowej nr 1 oraz zakupione zostały fabrycznie nowy samochód dostawczy z wywrotką dla Centrum Integracji Społecznej w Konięcpolu, używany średni wóz bojowy z przeznaczeniem dla OSP Stary Konięcpol oraz dron do badania jakości powietrza.

Przebudowa istniejącego targowiska gminnego z infrastrukturą towarzyszącą wraz z budową zadanej części handlowej na cele promocji lokalnych produktów

W lutym 2024 r. dokonano końcowego odbioru inwestycji, której głównym celem było stworzenie dogodnego miejsca do sprzedaży lokalnych produktów rolnych i spożywczych poprzez uporządkowanie przestrzeni istniejącego targowiska, zapewnienie dostępności i lepszej jakości świadczenia usług sprzedaży bezpośredniej.

Powstała wiatła targowa w konstrukcji żelbetowej o powierzchni blisko 590m² oraz utwardzono teren kostką brukową betonową na powierzchni ponad 3640m². Wykonane zostały instalacje elektryczne obejmujące oświetlenie terenu i wiatły handlowej, instalacja fotowoltaiczna o mocy 9,9kWp i odgromowa, instalacja kanalizacji deszczowej z zabudową separatora, studni rewizyjnych i wpustów ulicznych wraz z włączeniem do kanalizacji deszczowej w ul. Recznej, przyłącza wodno – kanalizacyjne do wiatły handlowej oraz zagospodarowano zielone przestrzenie przed wiatłą handlową - posadzono rośliny ozdobne. Zadanie dofinansowano ze środków Unii Europejskiej w ramach Programu Rozwoju Obszarów Wiejskich na lata 2014-2020.

Łączna wartość inwestycji (robót budowlanych) wyniosła **2 359 755,00 zł** brutto, w tym dofinansowanie w wysokości **1 mln złotych**.



Przed i w trakcie realizacji inwestycji:



Po wykonaniu inwestycji:



Rewitalizacja rynku w Koniecpolu wraz z przyległym otoczeniem do pełnienia nowych funkcji społecznych, gospodarczych i kulturowych z drogą dojazdową

Na początku maja 2024 roku oddano do użytkowania przebudowany i zrewitalizowany rynek w Koniecpolu. Celem projektu była poprawa funkcjonowania terenu w płaszczyźnie architektonicznej, społecznej, kulturowej i ekologicznej oraz zwiększenie powierzchni biologicznie czynnej terenu. Przebudowa obok płyty rynku objęła również remont nawierzchni ul. Partyzantów, a także wymianę słupów oświetleniowych wraz z lampami, dobudowę nowego oświetlenia liniowego i punktowego. W ramach zadania dokonano renowacji istniejącej nawierzchni, utworzono parking na 21 pojazdów oraz powiększono tereny zielone. Zakres zadania obejmował, m.in.:

- 1) Zagospodarowanie zieleni poprzez usunięcie uszkodzonych i obumarłych drzew, wykonanie trawników parkowych i runa parkowego na łącznej powierzchni - 2100 m², posadzenie drzew liściastych (23 szt.), sadzenie: krzewów, pnączy, traw ozdobnych, bylin, roślin cebulowych w ilości łącznej ponad 1250 szt. wraz z założeniem mini ogrodu hortiterapeutycznego;
- 2) Budowę i montaż elementów małej architektury, w tym: remont/ renowację części istniejących elementów (ławki, kosze, słupki ochronne, stolik szachowy, zegar słoneczny, itp.), budowę trejaży z siedziskami, stanowisk rekreacyjnych, pergoli; budowę placu zabaw dla dzieci z nawierzchnią bezpieczną i ogrodzeniem, zakup i montaż „zielonej” wiaty przystankowej, zakup i montaż kontenerowej toalety, tablicy multimedialnej oraz fontanny posadzkowej z systemem dysz i świateł LED oraz sterowaniem;
- 3) Dostawę i montaż inteligentnej tężni solankowej zasilanej z paneli fotowoltaicznych i modułem ładowania telefonów komórkowych;

Na realizację inwestycji gmina pozyskała dofinansowanie z Rządowego Funduszu Polski Ład – Program Inwestycji Strategicznych w kwocie **4 831 351,73 zł**, wartość wykonanych prac wyniosła **5 397 780,00 zł**, wkład własny: **566 428,27 zł**.

Przed i w trakcie realizacji inwestycji:



Po wykonaniu inwestycji:



Przebudowa ulicy Chrząstowskiej („Wieży”)

Inwestycja polegała na przebudowie odcinka ulicy Chrząstowskiej o długości 450 mb, od ul. Nad Brudną Wodą do torów kolejowych, która stanowi drogę prowadzącą do rynku w Koniecpolu i tworzy jeden ciąg drogowy z ul. Partyzantów. Zadanie zostało dofinansowane z Rządowego Funduszu Polski Ład – Program Inwestycji Strategicznych w ramach projektu dotyczącego rewitalizacji rynku, w kwocie **667 806,49 zł**, wartość wykonanych prac wyniosła **746 100,20 zł**, wkład własny: **78 293,71 zł**.

W ramach zadania wykonano nowe warstwy konstrukcyjne drogi, nawierzchnię jezdni z betonu asfaltowego obramowaną jednostronnie krawężnikiem drogowym najazdowym z wydzieleniem drogi dla pieszych, wykonaniem przepustów i zjazdów oraz udrożnieniem rowu wraz z oznakowaniem poziomym i pionowym.

Przed i w trakcie realizacji inwestycji:



Po wykonaniu inwestycji:



Budowa sieci wodociągowej z przyłączami etap III w mieście i gminie Koniecpol – budowa sieci wodociągowej z przyłączeniami w miejscowościach: Wąsosz, Kuźnica Wąsowska, Łysaków

W dniu 10.05.2024 r. dokonano odbioru końcowego inwestycji, w ramach której wykonano sieć wodociągową o łącznej długości 8 337 mb oraz podłączono do tej sieci 146 szt. posesji poprzez wykonanie przyłączy zakończonych wodomierzem w budynkach i studniach wodomierzowych.

Łączna wartość robót budowlanych wyniosła brutto: **3 947 779,91 zł**

Inwestycja dofinansowana w ramach środków Unii Europejskiej w ramach Programu Rozwoju Obszarów Wiejskich na lata 2014-2020 w kwocie **3 049 535,00 zł (100 % kosztów kwalifikowanych)**.



Przebudowa i rozbudowa ul. Rzecznej w Koniecpolu wraz z budową parkingu dla obsługi targowiska gminnego

W ramach inwestycji wykonano kompleksową przebudowę drogi gminnej – ul. Rzecznej w Koniecpolu na odcinku o długości 814 mb, z ujednoliceniem szerokości jezdni do 6 m. W zakres inwestycji wchodziło wykonanie nowych warstw konstrukcyjnych i nawierzchni jezdni z betonu asfaltowego; budowę kanalizacji sanitarnej deszczowej wraz z separatorem i wylotami deszczówki (2 szt.) do rzeki Pilicy; budowę obustronnych chodników z kostki betonowej wraz z wjazdami na posesje i drogą dojazdową do terenów usługowych; nowego oświetlenia ulicznego – linia kablowa o dł. 891 m, 24 szt. stanowisk słupowych oraz 28 szt. opraw typu LED; ścieżki rowerowej z betonu asfaltowego oraz parkingu do obsługi targowiska

na ponad 100 miejsc postojowych z nawierzchnią z betonu asfaltowego i odwodnieniem. Inwestycję zakończono i oddano do użytkowania w dniu 30.07.2024 r.

Całkowita wartość inwestycji (robót budowlanych): **6 340 650,00 zł**

Wartość dofinansowania Rządowego Funduszu Polski Ład Program Inwestycji Strategicznych wynosi: **6 023 617,50 zł**

Przed i w trakcie realizacji inwestycji:



Po wykonaniu inwestycji:



Przebudowa drogi łąsiny - Radoszewnica

W dniu 30.07.2024 r. dokonano odbioru końcowego inwestycji, polegającej na przebudowie dróg gminnych, stanowiących jeden ciąg komunikacyjny w dwóch miejscowościach, tj. ul. Borkowa w Radoszewnicy oraz ul. Zielona i ul. Szkolna w Łysinach o łącznej długości 3545 mb. Zdanie polegało na wykonaniu jezdni z betonu asfaltowego o szerokości 5,0 m w następującej konstrukcji:

- warstwa odsączająca z piasku o gr. 10 cm;
- podbudowa z gruntu stabilizowanego cementem gr. 15 cm;
- podbudowa dolna z kruszywa łamanego gr. 15 cm;
- podbudowa górna z kruszywa łamanego gr. po zagęszczeniu 10 cm;
- warstwa wiążąca z betonu asfaltowego gr. 5 cm,
- warstwa ścieralna z betonu asfaltowego gr. 4cm;

oraz wykonaniu chodnika z kostki brukowej betonowej na powierzchni ponad 290 m² i obustronnych poboczy 2 x 0,75m utwardzonych kruszywem łamanym gr. warstwy po zagęszczeniu 10 cm wraz z przebudową 1 szt. przepustu drogowego i wykonaniem oznakowania. Zadanie obejmowało również sporządzenie dokumentacji projektowej i uzyskanie pozwolenia na budowę.

Zadanie dofinansowano ze środków Unii Europejskiej w ramach Programu Rozwoju Obszarów Wiejskich na lata 2014-2020 w kwocie **3 328 293,00 zł**. Koszt wykonania robót budowlanych oraz sporządzenia dokumentacji projektowej wyniósł brutto: **5 682 652,18 zł**.

Przed i w trakcie realizacji inwestycji:



Po wykonaniu inwestycji:



Modernizacja oświetlenia ulicznego w Gminie Koniecpol – wymiana opraw na energooszczędne

Zadanie inwestycyjne polegało na wymianie istniejących opraw sodowych drogowych, parkowych oraz ozdobnych w ilości łącznej 1306 szt. na nowe oprawy LED we wszystkich miejscowościach gminy Koniecpol, podłączonych do 56 punktów sterowania oświetleniem. Łączna moc zamontowanych opraw wynosi 46,1978kW. Oprawy wykonane w drugiej klasie ochrony przeciwporażeniowej, wyposażone w gniazda DALI, autonomiczną, programowaną bezprzewodowo redukcją mocy oraz gniazdo ZHAGA D4i (pod przyszły system inteligentnego sterowania oświetleniem ulicznym).

Koszt dostawy i montaż nowych opraw wraz utylizacją zdemontowanych starych opraw wyniósł brutto: **1 319 790,00 zł**. Na inwestycję gmina pozyskała dofinansowanie z Rządowego Funduszu Polski Ład: Program Inwestycji Strategicznych – Edycja 9 „Rozświetlamy Polskę” w kwocie **1 055 832,00 zł**.



Budowa kanalizacji sanitarnej i deszczowej w dzielnicy „Magdasz” – etap II, podetap I

W październiku 2024 roku dokonano odbioru końcowego inwestycji polegającej na budowie kanalizacji sanitarnej z przyłączami oraz kanalizacji deszczowej i odtworzeniem nawierzchni dróg po wykonanych robotach kanalizacyjnych w Koniecpolu ul. Magdasz (etap II). Zakres zadania obejmował:

- 1) Budowę kanalizacji sanitarnej grawitacyjnej o długości 288,31 mb;
- 2) Budowę przyłączy kanalizacji sanitarnej do posesji w ilości 23 szt.;
- 3) Budowę kanalizacji sanitarnej tłocznej o długości 283,30 mb;
- 4) Budowę kanalizacji deszczowej wraz z wylotem do rzeki Kalenica;
- 5) Budowę przepompowni ścieków sanitarnych wraz z zasilaniem energetycznym i ogrodzeniem;
- 6) Odbudowę nawierzchni drogi po robotach kanalizacyjnych;

Koszt wykonania robót budowlanych wyniósł brutto **2 616 920,83 zł**.

Dofinansowanie w ramach Rządowego Funduszu Polski Ład Program Inwestycji Strategicznych w kwocie **1 470 969,45 zł**.



W trakcie realizacji inwestycji:



Po wykonaniu inwestycji:



Przebudowa ulicy Łanowej w Okołowicach

W ramach inwestycji przebudowano drogę o długości blisko 1430 mb. Zakres robót budowlanych obejmował wykonanie nowej nawierzchni jezdni o szerokości 4,0 m z betonu asfaltowego, obustronnych poboczy z kruszywa łamanego o szerokości 2x0,5m oraz zatoki do zawracania i oznakowania pionowego. Konstrukcja jezdni:

- warstwa ścieralna z betonu asfaltowego AC11S (gr. 6 cm),
- podbudowa z kruszywa łamanego 0/31,5mm stabilizowanego mechanicznie (gr. 20 cm),
na około 50% odcinka:
- pospółka stabilizowana cementem $R_m=2.5\text{MPa}$ z dowozu (gr. 15 cm),
- warstwa mrozoochronna z pospółki (gr. 10 cm).

Całkowita wartość inwestycji (robót budowlanych): **1 138 288,62 zł**

Dofinansowanie z Funduszu Ochrony Gruntów Rolnych: **570 800,00 zł**

Przed i w trakcie realizacji inwestycji:



Po wykonaniu inwestycji:



FOGR Fundusz Ochrony
Gruntów Rolnych



Województwo
Śląskie

Przebudowa dróg gminnych Wąsosz – Kuźnica Wąsosz i Stary Koniecpol - Magdasz

Pod koniec 2024 roku (odbioru robót 14.12.2024 r.), wykonano przebudowy dwóch odcinków dróg gminnych o łącznej długości ponad 1750 mb. Na zadanie pozyskano środki finansowe z dotacji celowej na usuwanie skutków klęsk żywiołowych. Inwestycja objęła wykonanie nawierzchni jezdni z mieszanek mineralno - bitumicznych wraz z wykonaniem utwardzonych poboczy 2 x 0,50 m z tłuczni kamiennego. Na odcinku drogi o długości 260 metrów dodatkowo oczyszczony został obustronny rów przydrożny z namułu wraz z wyprofilowaniem skarp oraz obsiewem trawą.

Całkowita wartość inwestycji (robót budowlanych): **872 453,77 zł**

Wysokość dofinansowania: **677 865,00 zł**

Droga Wąsosz – Kuźnica Wąsowska:



Droga Stary Koniecpol - Magdasz



Modernizacja drogi wewnętrznej łączącej drogę wojewódzką nr 786 (ul. Mickiewicza) z drogą powiatową nr S108S (ul. Słowackiego), tzw. „Stawki”

W porozumieniu z wykonawcą przebudowy drogi wojewódzkiej nr 786, wykonano modernizację drogi na długości ponad 400 mb. Zakres prac obejmował wykonanie podbudowy z kruszywa kamiennego poprzez wyprofilowanie i uzupełnienie istniejącej warstwy kamienia wraz z wykonaniem nawierzchni jezdni z betonu asfaltowego – warstwy wiążąca i ścieralna o łącznej grubości 8 cm. Ponadto wykonano obustronne pobocza utwardzone kruszywem. Wartość robót wyniosła brutto: **156 682,32 zł.**



Modernizacja układu dróg w Konieczpolu – ul. Partyzantów i ul. Tarchalskiego

Inwestycja zakończona w grudniu 2024 r. obejmowała przebudowę dwóch odcinków dróg gminnych o łącznej długości blisko 730 mb.

Na ul. Partyzantów (500 mb), wykonano nowe warstwy wiążącą i ścieralną jezdni z betonu asfaltowego, na końcowym ok. 150 mb z odbudową pełnej konstrukcji jezdni. Ponadto wykonano nowe nawierzchnie chodników i zjazdów z kostki betonowej.

Zakres prac na ul. Tarchalskiego obejmował:

- wykonanie jezdni o nawierzchni mineralno – bitumicznej obramowanej obustronnie krawężnikiem drogowym na pełnej podbudowie ze stabilizacją cementem;
- wykonanie lewostronnego pasa buforowego, drogi dla pieszych oraz dojścia do miejsc parkingowych z kostki brukowej kolorowej;
- wykonanie dwóch zjazdów z mieszanki mineralno – bitumicznej;
- budowę parkingu (na 8 miejsc) oraz remont nawierzchni 26 miejsc parkingowych;
- budowę sieci kanalizacji deszczowej o długości 229,6 mb wraz z przykanalikami deszczowymi;
- budowę odcinka sieci kanalizacji sanitarnej o długości 144,2 mb;
- wykonanie 4 szt. przyłączy kanalizacji sanitarnej do granic posesji;
- przebudowę dwóch odcinków sieci wodociągowej o łącznej długości 48 mb;
- wykonanie kompletnego oznakowania pionowego i poziomego.

Całkowita wartość robót budowlanych: **2 954 481,72 zł**;

Dofinansowanie w ramach Rządowego Funduszu Polski Ład Program Inwestycji Strategicznych w kwocie: **2 000 000,00 zł**.

UL. PARTYZANTÓW:

Przed i w trakcie realizacji robót:



Po wykonaniu inwestycji:




UL. TARCHALSKIEGO:

W trakcie realizacji robót:



Po wykonaniu inwestycji:



Budowa sieci wodociągowej z przyłączami na odcinku Koniecpol, ul. Słowackiego – Radoszewnica wraz z odcinkiem od ul. Słowackiego do stacji segregacji odpadów

W dniu 02.12.2024 r. dokonano odbioru końcowego inwestycji, która polegała na budowie sieci wodociągowej o łącznej długości 1 782,40 mb i 6 szt. przyłączy wodociągowych wraz z montażem hydrantów podziemnych (12 szt.) oraz zasuw sieciowych (3 szt.).

Wartość robót budowlanych wyniosła brutto: **589 187,86 zł.**



Przebudowa ul. Szkolnej w Koniecpolu


28 sierpnia 2024 roku podpisana została umowa z wykonawcą robót budowlanych na realizację zadania polegającego na przebudowie ul. Szkolnej w Koniecpolu wraz z odcinkiem drogi do boiska „Orlik”. Łączna długość drogi do przebudowy wynosi 2 268 mb. Zakres prac do wykonania obejmuje m.in.: korektę geometrii osi w planie i profilu, wykonanie nowych warstw i wzmocnienie istniejącej nawierzchni bitumicznej jezdni, wykonanie nowej ścieżki rowerowej, remont istniejących i wykonanie nowego chodnika, przebudowę istniejących zjazdów do posesji, wykonanie kanalizacji deszczowej, oświetlenia ulicznego oraz odtworzenie rowów wraz z budową dwóch szczelnych zbiorników retencyjnych (odparowujących) i budowę odcinka ciepłociągu.

Całkowita wartość robót budowlanych: **12 036 002,76 zł**

Wartość dofinansowania z Rządowego Funduszu Rozwoju Dróg wynosi: **6 356 552,76 zł**

Planowany termin zakończenia inwestycji sierpień 2026 r.

Prace wykonywane w 2024 roku:



Remont łazienek w budynku Szkoły Podstawowej nr 1 w Koniecpolu

30 sierpnia 2024 r. dokonano odbioru końcowego robót związanych z remontem 3 szt. łazienek męskich na 3 kondygnacjach (parter, I i II piętro) wraz z remontem toalety dla nauczycieli zlokalizowanej na parterze budynku. Oprócz prac ogólnobudowlanych wykonano również roboty związane z instalacjami elektrycznymi oraz wodno – kanalizacyjnymi. Koszt remontu wyniósł brutto: **147 600,00 zł**

W trakcie realizacji robót:



Po wykonaniu inwestycji:



Zakup i dostawa fabrycznie nowego samochodu dostawczego dla Centrum Integracji Społecznej w Koniecpolu

Na potrzeby Centrum Integracji Społecznej (z środków własnych CIS), w trybie ustawy Prawo zamówień publicznych zakupiony został fabrycznie nowy samochód dostawczy (FORD Transit), rok produkcji 2024, o masie całkowitej do 3,5 t z kabiną załogową 7 – osobową, wyposażony w wywrotkę typu „kiper”. Pojemność i moc silnika: 1996 cm³/ 130 KM.

Cena brutto zakupu pojazdu: **198 952,50 zł** (środki własne CIS w Koniecpolu).



Zakup drona do badania jakości powietrza

W ramach środków pochodzących z Marszałkowskiego Programu Poprawy Jakości Powietrza „Inicjatywa Antysmogowa” zakupiono fabrycznie nowy (rok produkcji 2024) bezzałogowy statek powietrzny (dron antysmogowy), wyposażony w wielogazową głowicę pomiarową do badania dymu z komina oraz kamerę wizyjną i termowizyjną z niezbędnymi bateriami, ładowarką, walizką transportową, stacją naziemną do archiwizacji danych, spełniający wszystkie powszechnie uznane polskie i międzynarodowe standardy jakości.

Wartość brutto zakupionego sprzętu: **202 704,00 zł**

Dofinansowanie z Programu „Inicjatywa Antysmogowa”: **202 704,00 zł** (100%)



Zakup używanego, średniego wozu bojowego dla OSP w Starym Koniecpolu

W sierpniu 2024 r. gmina Koniecpol zakupiła używany średni wóz bojowy z przeznaczeniem dla OSP Stary Koniecpol, który zastąpił ponad 50 – letni, dotychczas użytkowany samochód gaśniczy o nazwie „PSZÓŁKA I”.

Kupiono samochód specjalny – pożarniczy na podwoziu Renault Midliner M210, rok produkcji 2001, typ GBA 2/17 z zabudową Wawraszek ISS. Pojazd z napędem 4x4 o mocy 210 KM, pojemność zbiornika wody 2 tys. litrów; zbiornik na środek pianotwórczy o poj. 200 litrów. Wyposażenie pojazdu: zraszacze przednie oraz boczne; działko wodno-pianowe; maszta oświetleniowy LED; ogrzewanie przedziału autopompy; ogrzewanie postojowe; oświetlenie pola pracy; oświetlenie wewnątrz zabudowy wykonane w technologii LED; sygnalizacja świetlna-dźwiękowa GAM 150; sygnał pneumatyczny; mocowanie aparatów powietrznych w kabinie pojazdu; koło zapasowe.

Środki finansowe na zakup wozu pochodziły z budżetu gminy Koniecpol i Funduszu sołectkiego, ale najważniejszy wkład własny wnieśli sami druhowie strażacy z OSP Stary Koniecpol, którzy z wielkim zaangażowaniem i poświęceniem swojego wolnego czasu przystosowali zakupiony pojazd do warunków bojowych.

Wartość brutto pojazdu wraz z doposażeniem: **158 485,24 zł**

w tym:

Fundusz sołectki sołectwa Stary Koniecpol: **48 485,24 zł**

Budżet gminy: **110 000,00 zł**



Remont dachu wraz z wymianą pokrycia transeptu barokowego kościoła Trójcy Świętej w Koniecpolu

Wartość inwestycji: 406 778,26 PLN

Dofinansowanie: 391 500,00 PLN

Budżet Gminy: 15 278,26 PLN



Podsumowanie realizacji inwestycji i zadań w Gminie Koniecpol w 2024 roku

W 2024 roku Gmina Koniecpol zrealizowała **35 zadań inwestycyjnych i remontowych**, obejmujących zarówno duże projekty infrastrukturalne, jak i mniejsze zadania finansowane z **Funduszu Sołeckiego** oraz **Marszałkowskiej Inicjatywy Sołeckiej** (15 projektów). Łączna wartość wszystkich przedsięwzięć przekroczyła **48 mln zł**.

Kluczowe obszary inwestycyjne objęły:

- **10 zadań drogowych**, w tym rozbudowy i przebudowy dróg o znaczeniu lokalnym i gminnym,
- **modernizację oświetlenia ulicznego** – wymiana opraw na energooszczędne LED,
- **rozbudowę sieci wodociągowej i kanalizacyjnej** (3 zadania sieciowe),
- **rewitalizację Rynku w Koniecpolu** i przebudowę przyległego układu drogowego,
- **przebudowę targowiska miejskiego**,
- **modernizację budynków użyteczności publicznej** (m.in. urząd gminy i szkoła),
- **zakupy inwestycyjne na potrzeby bezpieczeństwa, integracji społecznej i ochrony środowiska**.

Inwestycje drogowe:

- przebudowa i rozbudowa ul. Rzecznej wraz z budową parkingu przy targowisku,
- przebudowa drogi Łysiny – Radoszewnica,
- przebudowa drogi tzw. „Stawki” (łącznie ul. Mickiewicza i ul. Słowackiego),
- przebudowa ul. Łanowej w Okołowicach,
- drogi gminne: Wąsosz – Kuźnica Wąsowska oraz Stary Koniecpol – Magdasz,
- przebudowa ul. Chrzastowskiej (w ramach rewitalizacji rynku),
- modernizacja ulic Partyzantów i Tarchalskiego,
- kontynuacja przebudowy ul. Szkolnej.

Inwestycje sieciowe:

- budowa kanalizacji sanitarnej i deszczowej – II etap dzielnica „Magdasz”,
- budowa wodociągu z przyłączami – III etap (Wąsosz, Kuźnica Wąsowska, Łysaków),
- wodociąg Koniecpol – Radoszewnica i odgałęzienie do stacji segregacji odpadów.

Zakupy inwestycyjne:

- dron do pomiaru jakości powietrza oraz dokumentacja termomodernizacji OSP Okołówice,
- samochód dostawczy z wywrotką dla Centrum Integracji Społecznej,
- średni wóz bojowy dla OSP Stary Koniecpol wraz z wyposażeniem.

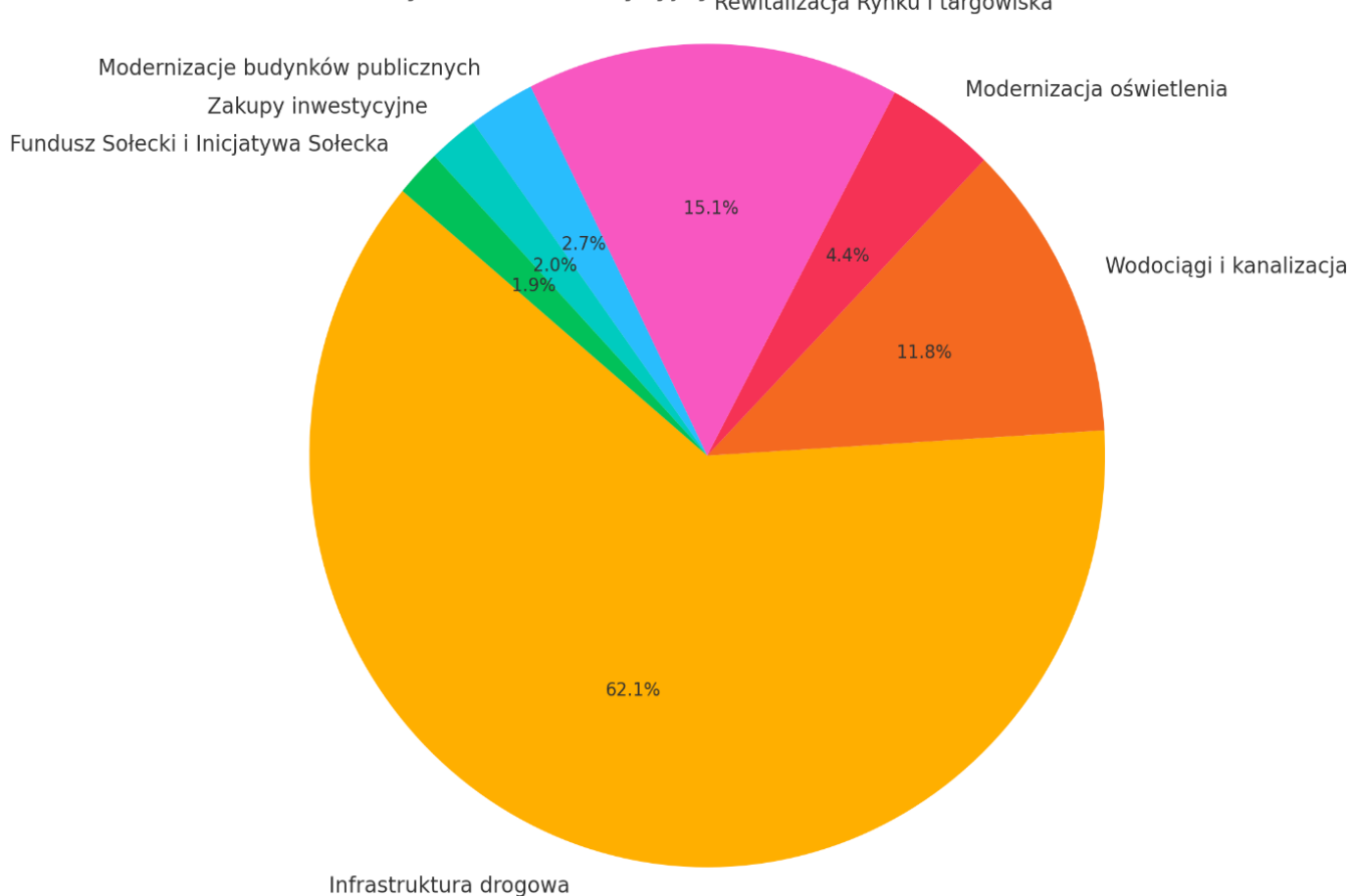
Modernizacje budynków publicznych:

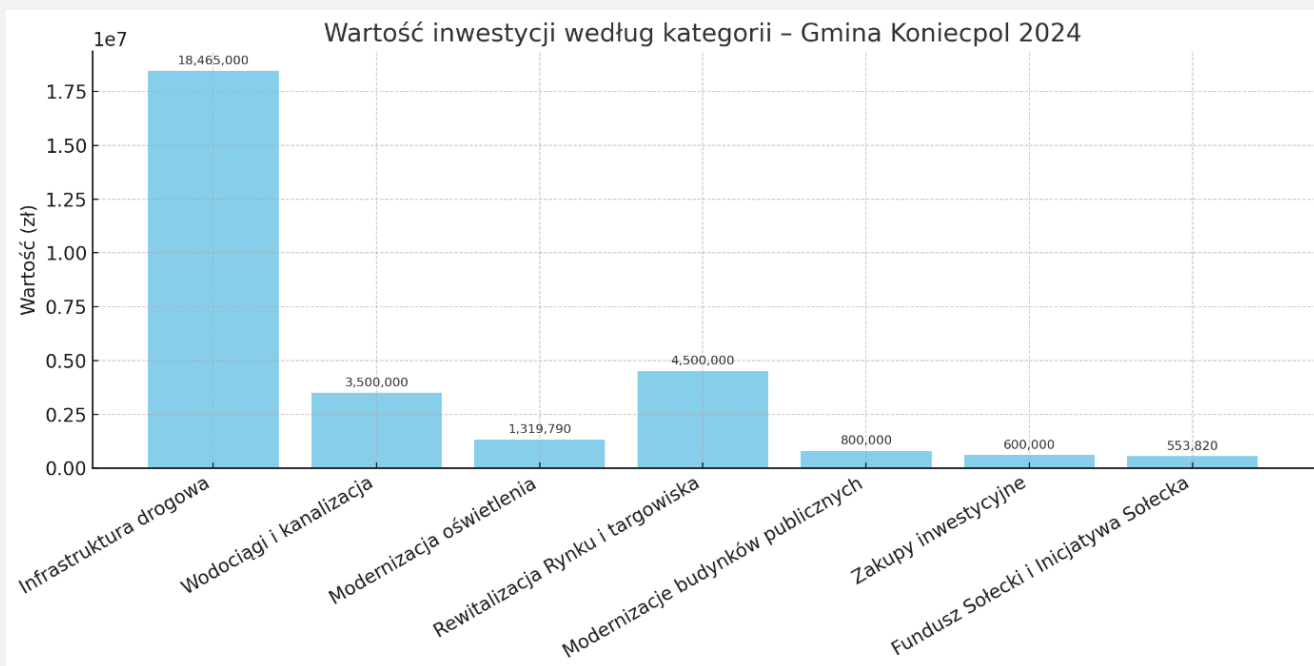
- remont i ocieplenie dachu Urzędu Miasta i Gminy (zadania zakończone w roku 2025),
- modernizacja łazienek w Szkole Podstawowej nr 1.

Wnioski:

- ◆ Rok 2024 był jednym z najbardziej intensywnych pod względem skali inwestycji w gminie w ostatnich latach.
- ◆ Inwestycje objęły zarówno **infrastrukturę drogową i techniczną**, jak i obszary **społeczne, edukacyjne i środowiskowe**.
- ◆ Realizacja zadań była możliwa dzięki skutecznemu pozyskiwaniu środków zewnętrznych i dobremu zarządzaniu funduszami własnymi.

Struktura wydatków inwestycyjnych Gminy Koniecpol w 2024 roku





Podsumowanie

Rok 2024 był czasem intensywnych działań inwestycyjnych oraz kontynuacji kierunku rozwoju wyznaczonego w poprzednich latach. Gmina Koniecpol – mimo ograniczeń budżetowych wynikających m.in. z ubytku dochodów z podatku PIT – nie tylko utrzymała stabilność finansową, ale przeprowadziła szereg kluczowych projektów infrastrukturalnych, poprawiających jakość życia mieszkańców zarówno w części miejskiej, jak i na obszarach wiejskich.

W roku 2024 inwestowano w infrastrukturę gminną, tym bardziej, że na większość zadań pozyskano dofinansowanie z zewnętrznych źródeł. Potwierdzają to liczby i kwoty. Realizowano 35 gminnych zadań i zakupów inwestycyjnych oraz prace remontowe. Wartość przedsięwzięć realizowanych w roku 2024 wyniosła ponad 48 mln zł przy wartości budżetu obejmującego kwotę ponad 75 mln zł, co wskazuje jak duże środki były inwestowane. Poprawił się stan dróg, chodników, oświetlenia, gminnych obiektów. Mieszkańcy korzystają z nowej infrastruktury wodno-kanalizacyjnej. W roku 2024 realizowano 10 inwestycji na gminnych drogach, zmodernizowano oświetlenie w całej gminie, wymieniając oprawy na energooszczędne, zrewitalizowano Rynek i targowisko gminne, wykonano następne odcinki sieci kanalizacji sanitarnej i deszczowej oraz kolejne kilometry wodociągu z przyłączami.

Realizowane były zadania przez Województwo Śląskie na drodze wojewódzkiej. Zakończono przebudowę drogi wojewódzkiej nr 786 na odcinku od przejazdu kolejowego w Koniecpolu do granicy województwa śląskiego. Inwestycja w pierwszych II etapach podzielona została na trzy odcinki z uwagi na dostępne środki finansowe. We wrześniu 2024 r. zakończono roboty i udostępniono dla ruchu dwa z nich, tj. odcinek I od rejonu skrzyżowania z ul. Chrzęstowską do granicy województwa śląskiego, odcinek II w rejonie skrzyżowania z ul. Chrzęstowską do przejazdu kolejowego w rejonie ul. Mickiewicza z przebudową mostu na rzece Pilicy. Na III odcinku w Koniecpolu, w rejonie ul. Mickiewicza prace zakończono w połowie grudnia 2024 r. Jeszcze w roku 2024 wybrano wykonawcę III etapu w miejscowości Stary Koniecpol. W ubiegłym roku, w ciągu tej drogi, na przejeździe kolejowym w rejonie ul. Mickiewicza, spółka z grupy PKP wykonała nową nawierzchnię. Poprawiło się więc bezpieczeństwo i komfort jazdy na kolejnych kilometrach tego ciągu drogowego. Ważne, że oprócz przebudowy nawierzchni i budowy elementów inżynierskich zrealizowano chodniki i ścieżki rowerowe, oddzielające ruch pieszego od ruchu samochodowego.

Wykonane wydatki gminy w roku 2024 wynosiły 79 151 882 zł mln zł, a mimo spadku dochodów własnych, gmina wypracowała nadwyżkę operacyjną w wysokości ponad 3,8 mln zł. To efekt skutecznego pozyskiwania środków zewnętrznych – zarówno krajowych, jak i unijnych.

Rozwój gminy był kontynuowany także w sferze społecznej, kulturalnej i edukacyjnej. Gmina wspierała działalność organizacji pozarządowych, MGOPS oraz lokalnych jednostek edukacyjnych i kulturalnych. Równolegle prowadzono prace planistyczne – m.in. nad planem ogólnym miasta i gminy.

Był to również rok licznych wydarzeń i działań społecznych, kulturalnych, sportowych realizowanych przez Miejsko-Gminny Ośrodek Pomocy Społecznej, Dom Kultury, placówki oświatowe, biblioteki, ale również rok realizacji wielu zadań przez inne jednostki podlegające gminie. Rok 2024 to też okres intensywnej współpracy z Kołami Gospodyń Wiejskich, Ochotniczymi Strażami Pożarnymi i sołectwami. To był też pierwszy rok działalności Przedszkola nr 2 w nowym budynku przy ul. Słonecznej. Przedszkole i filia żłobka rozwijają się

i rośnie liczba dzieci korzystających z tych placówek. Oprócz wspaniałych warunków przedszkole dysponuje bogatą ofertą zajęć poza podstawą programową. W ubiegłym roku oddano do użytku targowisko gminne oraz budynek zaplecza sportowego na stadionie miejskim. Gmina angażowała się też w wiele inicjatyw, w tym w Europejski Tydzień Mobilności.

Pomimo spadku liczby ludności, w niektórych sołectwach odnotowano wzrost mieszkańców. To pozytywny sygnał, który skłania do dalszych działań w kierunku zrównoważonego rozwoju i promocji osiedleń w gminie. Tak jak w poprzednich latach, w roku 2024 odnotowano wzmożony ruch na rynku nieruchomości prywatnych, co świadczy o tym, że wiele osób nadal podejmuje decyzję o zamieszkaniu w gminie Koniecpol.

Po wielu latach starań w roku 2024 zakończyły się sprawy związane z należyтым traktowaniem naszego największego zabytku i dziedzictwa kulturowego, czyli Zespołu Pałacowo-Parkowego. Pałac Potockich ma nowego właściciela, który kontynuuje prace nad zabezpieczeniem tego obiektu i zagospodarowaniem.

Ryszard Suliga
Burmistrz Miasta i Gminy Koniecpol

Raport został opracowany na podstawie danych i informacji pozyskanych z Referatów Urzędu Miasta i Gminy Koniecpol, jednostek organizacyjnych, Powiatowego Urzędu Pracy Filia w Koniecpolu, Komisariatu Policji w Koniecpolu, Komendy Miejskiej Policji w Częstochowie, Komendy Miejskiej Państwowej Straży Pożarnej w Częstochowie, Miejskiego Przedsiębiorstwa Komunalnego w Koniecpolu sp. z o.o., dostępnych analiz i danych statystycznych publikowanych przez Główny Urząd Statystyczny.

Raport opublikowano na stronie Biuletynu Informacji Publicznej pod adresem: <https://bip.koniecpol.pl/>

URZĄD MIASTA I GMINY KONIECPOL
ul. Chrzęstowska 6A
42-230 Koniecpol
tel.: (34) 3551-881, fax: (34) 3551-756
e-mail: sekretariat@koniecpol.pl

Serwis informacyjny: www.koniecpol.pl
NIP Urzędu: 949-00-47-604
NIP Gminy: 9492189567
REGON Urzędu: 000523809
REGON Gminy: 151397990
Kod terytorialny gminy: 2404063

