

**UCHWAŁA NR LXI/522/2023
RADY MIEJSKIEJ W KONIECPOLU**

z dnia 22 czerwca 2023 r.

**w sprawie uchwalenia miejscowego planu zagospodarowania przestrzennego obszarów położonych
w rejonie ul. Kolejowej i ul. Szkolnej w Koniecpolu - obszar III**

Na podstawie art. 18 ust. 2 pkt 5 ustawy z dnia 8 marca 1990 r. o samorządzie gminnym (t.j. Dz. U. z 2023 r. poz. 40 ze zm.) oraz art. 20 ust. 1 ustawy z dnia 27 marca 2003 r. o planowaniu i zagospodarowaniu przestrzennym (t.j. Dz. U. z 2023 r. poz. 977), w związku z uchwałą Nr XV/121/2019 Rady Miejskiej w Koniecpolu z dnia 17 października 2019 r. w sprawie przystąpienia do sporządzenia miejscowego planu zagospodarowania przestrzennego obszarów położonych w rejonie ul. Kolejowej i ul. Szkolnej w Koniecpolu oraz uchwałą nr XVIII/146/2019 Rady Miejskiej w Koniecpolu z dnia 30 grudnia 2019 r. w sprawie zmiany uchwały Nr XV/121/2019 z dnia 17 października 2019 r. w sprawie przystąpienia do sporządzenia miejscowego planu zagospodarowania przestrzennego obszarów położonych w rejonie ul. Kolejowej i ul. Szkolnej w Koniecpolu, Rada Miejska w Koniecpolu po stwierdzeniu, że projekt planu nie narusza ustaleń Studium uwarunkowań i kierunków zagospodarowania przestrzennego miasta i gminy Koniecpol uchwalonego uchwałą Nr 185/XXIII/2000 Rady Miejskiej w Koniecpolu z dnia 22 listopada 2000 r. wraz ze zmianami, uchwała miejscowy plan zagospodarowania przestrzennego obszarów położonych w rejonie ul. Kolejowej i ul. Szkolnej w Koniecpolu zwany dalej "planem".

§ 1. Części składowe planu stanowią:

- 1) treść niniejszej uchwały;
- 2) załącznik Nr 1 – rysunek miejscowego planu zagospodarowania przestrzennego obszarów położonych w rejonie ul. Kolejowej i ul. Szkolnej w Koniecpolu - obszar III w skali 1: 1000”, stanowiący integralną część planu;
- 3) załącznik Nr 2 – rozstrzygnięcie Rady Miejskiej w Koniecpolu o sposobie rozpatrzenia uwag wniesionych do wyłożonego do publicznego wglądu projektu planu;
- 4) załącznik Nr 3 – rozstrzygnięcie Rady Miejskiej w Koniecpolu o sposobie realizacji, zapisanych w planie inwestycji z zakresu infrastruktury technicznej, które należą do zadań własnych gminy oraz zasad ich finansowania;
- 5) załącznik nr 4 – dane przestrzenne.

§ 2. 1. Ilekroć w uchwale jest mowa o:

- 1) **rysunku planu** – rozumie się przez to rysunek sporządzony na kopii mapy w skali 1: 1000 pozyskanej z zasobów geodezyjnych i kartograficznych Starostwa Powiatowego w Częstochowie, stanowiący Załącznik Nr 1 do niniejszej uchwały;
- 2) **linii rozgraniczającej** – należy przez to rozumieć linie rozgraniczające tereny o różnym przeznaczeniu lub różnych zasadach zagospodarowania;
- 3) **nieprzekraczalnej linii zabudowy** – należy przez to rozumieć wyznaczoną na rysunku planu linię określającą najmniejszą, dopuszczalną odległość zewnętrznego lica ściany budynku zgodnie z rysunkiem planu;
- 4) **usługach** – należy przez to rozumieć tereny lub budynki służące zaspokojeniu potrzeb ludności, niezwiązaną z wytwarzaniem dóbr materialnych metodami przemysłowymi i produkcyjnymi, przy czym dopuszcza się działalność rzemieślniczą oraz składy i magazyny;
- 5) **przeznaczeniu podstawowym** – należy przez to rozumieć planowany rodzaj użytkowania terenu, który stanowi 51% i więcej na terenie inwestycji wraz z elementami zagospodarowania towarzyszącego, związanego bezpośrednio z funkcją terenu;

- 6) **przeznaczeniu dopuszczalnym** – należy przez to rozumieć rodzaj użytkowania inny niż podstawowy, który stanowi 49% i mniej na terenie inwestycji. Realizacja funkcji dopuszczalnej może następować przed realizacją funkcji podstawowej;
- 7) **przeznaczeniu uzupełniającym** – należy przez to rozumieć elementy towarzyszące przeznaczeniu podstawowemu i dopuszczalnemu;
- 8) **dachu płaskim** – należy przez to rozumieć dachy o kącie nachylenia poniżej 10⁰,
- 9) **modernizacji** – należy przez to rozumieć rozbudowę, przebudowę oraz remonty obiektów budowlanych związanych z infrastrukturą techniczną i komunikacją w celu ich unowocześnienia lub poprawy parametrów technicznych i eksploatacyjnych;
- 10) **przepisach odrębnych** – należy rozumieć przez to przepisy ustaw wraz z aktami wykonawczymi, Polskie Normy oraz przepisy prawa miejscowego;
- 11) **dojściach i dojazdach** – należy przez to rozumieć nie wydzielone liniami rozgraniczającymi na rysunku planu dojścia piesze i dojazdy, zapewniające obsługę komunikacyjną działek budowlanych;
- 12) **zieleni urządzonej** – należy rozumieć urządzone, skomponowane pod względem estetycznym i utrzymywane w należytych zespoły drzew, krzewów oraz zieleni niskiej.

2. Pozostałe pojęcia użyte w uchwale należy rozumieć zgodnie z obowiązującymi przepisami prawa.

§ 3. Przedmiotem planu jest ustalenie przeznaczenia i zasad zagospodarowania terenu objętego planem, oznaczonym na wyrysie ze Studium uwarunkowań i kierunków zagospodarowania przestrzennego miasta i gminy Koniecpol cyfrą "III" położony w rejonie ul. Szkolnej w Koniecpolu.

§ 4. Ustala się oznaczenia stanowiące obowiązujące ustalenia planu:

- 1) granica obszaru objętego planem miejscowym;
- 2) oznaczenie literowe terenu;
- 3) linie rozgraniczające;
- 4) nieprzekraczalna linia zabudowy;
- 5) wymiarowanie.

§ 5. 1. W zakresie ochrony przeciwpożarowej i przeciwdziałania poważnym awariom ustala się:

- 1) pokrycie zapotrzebowania w wodę dla celów przeciwpożarowych, zgodnie z przepisami odrębnymi, poprzez istniejący i rozbudowywany system zaopatrzenia w wodę;
- 2) wyprzedzającą lub równoległą w stosunku do nowego zainwestowania rozbudowę sieci wodociągowej dla zapewnienia odbiorcom wymaganych standardów w zakresie ilości i jakości wody z uwzględnieniem ochrony przeciwpożarowej;
- 3) wyposażenie sieci wodociągowej w hydranty, zgodnie z przepisami i normami obowiązującymi w zakresie ochrony przeciwpożarowej;
- 4) wyposażenie obiektów użyteczności publicznej zapewniające potrzeby osób niepełnosprawnych.

2. W projektach budowlanych nakazuje się stosowanie projektowania uniwersalnego.

§ 6. Realizacja nowych obiektów budowlanych powinna uwzględniać warunki i zasady określone w niniejszym paragrafie oraz ustalenia dotyczące parametrów i wskaźników, o których mowa w ustaleniach szczegółowych, w tym:

- 1) utrzymanie podstawowych elementów rozplanowania i kompozycji przestrzennej, tj. nieprzekraczalnej linii zabudowy oraz wymogów architektonicznych zabudowy;
- 2) kształtowanie zabudowy w sposób ujednolicony, aby uniknąć powstawania elementów dysharmonijnych, pogarszających odbiór wizualny, przy czym ustala się:
 - a) zakaz stosowania materiałów wykończeniowych sztucznych typu „siding” na elewacjach budynków,
 - b) nakaz stosowania odcieni czerwieni, zieleni, brązu i szarości na pokryciach dachowych,

c) nakaz stosowania ujednoliconej kolorystyki elewacji budynków i pokrycia dachowego w obrębie jednej działki.

§ 7. Ustala się:

- 1) nakaz dotrzymania standardów ochrony środowiska;
- 2) zakaz lokalizacji przedsięwzięć mogących znacząco oddziaływać na środowisko za wyjątkiem sieci infrastruktury technicznej;
- 3) zakaz realizacji zieleni urządzonej przy wykorzystaniu gatunków roślin obcych i inwazyjnych;
- 4) zakaz wprowadzania ścieków do gruntu za wyjątkiem wód opadowych i roztopowych.

§ 8. Ustala się:

- 1) zachowanie nieprzekraczalnej linii zabudowy, o której mowa w § 9 ust. 2 pkt 9;
- 2) zachowanie wysokości budynków, o których w § 9 ust. 2 pkt 5;
- 3) zachowanie geometrii dachów, o których mowa w § 9 ust. 2 pkt 6.

§ 9. 1. Dla terenu oznaczonego na rysunku planu symbolem KG – teren gospodarki komunalnej, ustala się:

- 1) przeznaczenie podstawowe: budynki, obiekty i urządzenia gospodarki komunalnej wraz z zapleczem administracyjno-socjalnym;
- 2) przeznaczenie dopuszczalne: usługi;
- 3) przeznaczenie uzupełniające:
 - a) budynki gospodarcze i garaże,
 - b) wiaty,
 - c) dojścia i dojazdy,
 - d) zieleń urządzona.

2. Ustala się następujące zasady kształtowania zabudowy i zagospodarowania:

- 1) minimalną intensywność zabudowy: 0,0001;
- 2) maksymalna intensywność zabudowy: 0,5;
- 3) teren biologicznie czynny: min. 30%;
- 4) powierzchnię zabudowy: do 50%;
- 5) wysokość budynków, obiektów i urządzeń budowlanych oraz wiat: do 12 m;
- 6) geometrię dachów: dachy dwuspadowe lub wielospadowe o nachyleniu do 30⁰ oraz dachy płaskie;
- 7) minimum jedno miejsce postojowe na pięciu zatrudnionych, realizowane w terenie, o którym mowa w ust. 1 jako parkingi naziemne lub w budynkach, w tym miejsca przeznaczone na parkowanie pojazdów zaopatrzonych w kartę parkingową, realizowane na terenie, o którym mowa w ust. 1 jako parkingi naziemne oraz w budynkach;
- 8) obsługa komunikacyjna: z drogi gminnej (ul. Szkolna) położonej poza granicami planu;
- 9) nieprzekraczalna linia zabudowy: zgodnie z rysunkiem planu.

§ 10. 1. Zasady obsługi w infrastrukturę techniczną: sieci, obiekty i urządzenia infrastruktury technicznej należy realizować zgodnie z obowiązującymi przepisami odrębnymi. Sieci, obiekty i urządzenia infrastruktury technicznej należy projektować i budować w sposób bezkolizyjny z istniejącym i planowanym zagospodarowaniem nieruchomości.

2. W zakresie zaopatrzenia w wodę, ustala się: budowę, rozbudowę i przebudowę sieci wodociągowej, o przekrojach minimalnych wynikających z przepisów odrębnych.

3. W zakresie odprowadzania ścieków bytowo-gospodarczych, ustala się:

- 1) budowę, rozbudowę i przebudowę sieci kanalizacji sanitarnej, o przekrojach minimalnych wynikających z przepisów odrębnych;
- 2) odprowadzenie ścieków za pośrednictwem sieci kanalizacyjnej sanitarnej do oczyszczalni ścieków;
- 3) do czasu budowy sieci kanalizacji sanitarnej dopuszcza się budowę i użytkowanie bezodpływowych zbiorników na nieczystości ciekłe lub przydomowe oczyszczalnie ścieków.

4. W zakresie odprowadzania wód opadowych i roztopowych, ustala się: odprowadzenie wód opadowych i roztopowych powierzchniowo na terenach zielonych lub do zbiorników powierzchniowych i dołów chłonnych.

5. W zakresie zaopatrzenia w gaz, ustala się:

- 1) budowę, rozbudowę i przebudowę systemu sieci gazociągów średniego ciśnienia zgodnie z warunkami wynikającymi z przepisów odrębnych;
- 2) budowę systemu sieci gazociągów średniego ciśnienia, o przekrojach minimalnych wynikających z przepisów odrębnych;
- 3) gazociągi średniego ciśnienia należy wykonać zgodnie z warunkami wynikającymi z przepisów odrębnych, w przypadku budowy sieci gazowej należy uwzględnić strefy kontrolowane o szerokościach zgodnych z przepisami odrębnymi;
- 4) do czasu budowy sieci gazowej dopuszcza się rozwiązania indywidualne w oparciu o gaz płynny.

6. W zakresie zaopatrzenia w energię elektryczną, ustala się:

- 1) budowę, rozbudowę i przebudowę sieci elektroenergetycznych średniego i niskiego napięcia,
- 2) budowę stacji transformatorowych, celem zaopatrzenia terenów budowlanych w energię elektryczną;
- 3) dopuszcza się budowę instalacji fotowoltaicznych - mikroinstalacji celem zaopatrzenia w energię elektryczną.

7. W zakresie łączności telekomunikacyjnej, ustala się: lokalizację obiektów urządzeń infrastruktury telekomunikacyjnej przy uwzględnieniu dopuszczalnych poziomów pól elektromagnetycznych jakie muszą być spełnione dla terenów przeznaczonych pod zabudowę mieszkaniową i miejsc przebywania dla ludzi, oraz przy uwzględnieniu przepisów odrębnych.

8. W zakresie zaopatrzenia w ciepło, ustala się: rozwiązania oparte o indywidualne źródła ciepła bez emisyjne lub niskoemisyjne.

9. W zakresie gospodarki odpadami stałymi, ustala się: zasadę odbioru odpadów w systemie zorganizowanym, zgodnie z przepisami odrębnymi, ze szczególnym uwzględnieniem segregacji i odzysku odpadów u źródła ich powstawania.

§ 11. Nie dopuszcza się tymczasowego sposobu zagospodarowania.

§ 12. Ustala się stawkę wzrostu wartości nieruchomości w wysokości 30%.

§ 13. Wykonanie uchwały powierza się Burmistrzowi Miasta i Gminy Koniecpol.

§ 14. Uchwała wchodzi w życie po upływie 14 dni od ogłoszenia w Dzienniku Urzędowym Województwa Śląskiego.

Przewodnicząca Rady
Miejskiej w Koniecpolu






Aneta Chruszcz

MIEJSCOWY PLAN ZAGOSPODAROWANIA PRZESTRZENNEGO OBSZARÓW POŁOŻONYCH W REJONIE UL. KOLEJOWEJ I UL. SZKOLNEJ W KONIECPOLU - OBSZAR III

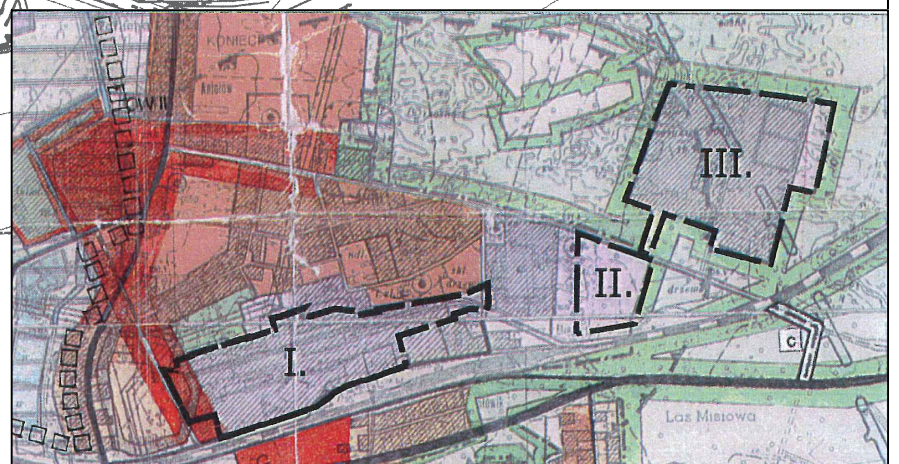
SKALA 1:1000

KG

OZNACZENIA STANOWIĄCE OBOWIĄZUJĄCE USTALENIA PLANU:

-  GRANICA OBSZARU OBJĘTEGO PLANEM MIEJSCOWYM
-  LINIE ROZGRANICZAJĄCE
-  NIEPRZEKRACZALNA LINIA ZABUDOWY
-  TEREN GOSPODARKI KOMUNALNEJ
-  WYMIAROWANIE

WYRYS ZE STUDIUM UWARUNKOWAŃ I KIERUNKÓW ZAGOSPODAROWANIA
PRZESTRZENNEGO MIASTA I GMINY KONIECPOL UCHWALONEGO
UCHWAŁĄ NR 185/XXIII/2000 RADY MIEJSKIEJ W KONIECPOLU
DNIA 22.11.2000 R. WRAZ ZE ZMIANAMI



Załącznik Nr 2 do uchwały Nr LXI/522/2023
Rady Miejskiej w Koniecpolu
z dnia 22 czerwca 2023 r.

Rozstrzygnięcie Rady Miejskiej w Koniecpolu o sposobie rozpatrzenia uwag wniesionych do wyłożonego do publicznego wglądu projektu miejscowego planu zagospodarowania przestrzennego obszarów położonych w rejonie ul. Kolejowej i ul. Szkolnej w Koniecpolu - obszar III.

Na podstawie art. 20 pkt 1 ustawy z dnia 27 marca 2003 r. o planowaniu i zagospodarowaniu przestrzennym (t.j. Dz. U. z 2023 r. poz. 977) Rada Miejska w Koniecpolu postanawia nie uwzględnić uwagi złożonej w dniu 04.01.2023 r. przez Centrum Energetyki Nawozowej sp. z o.o. z siedzibą w Warszawie do wyłożonego do publicznego wglądu projektu miejscowego planu zagospodarowania przestrzennego.

Przedmiotowa uwaga dotyczy:

1) stwierdzenia, że projekt planu miejscowego obejmuje wybrany obszar, który jest jednocześnie przedmiotem postępowania inwestycyjnego prowadzonego przez Spółkę, który jest na etapie wydania decyzji o warunkach zabudowy dla planowanego przedsięwzięcia, po uzyskaniu ostatecznej i prawomocnej decyzji o środowiskowych uwarunkowaniach dla planowanego przedsięwzięcia.

2) zapewnienia władz gminy, o tym, że planowaną inwestycję będzie można zrealizować na obszarze objętym projektem planu miejscowego;

3) stwierdzenia, że projekt planu miejscowego ma na celu zablokowanie inwestycji Spółki;

4) odniesienia się do wyroku Naczelnego Sądu Administracyjnego z dnia 16 lutego 2022 r. (II OSK 729/21);

5) powielenia wad projektu planu miejscowego z postępowania zakończonego uchwałą Nr XXV/211/2020 Rady Miejskiej w Koniecpolu z dnia 29 czerwca 2020 r., której nieważność stwierdził Naczelny Sąd Administracyjny wyrokiem z dnia 16 lutego 2022 r. w zakresie sporządzenia projektu planu miejscowego sporządzonego w oparciu o nieaktualne studium uwarunkowań i kierunków zagospodarowania przestrzennego miasta i gminy Koniecpol. Nieaktualność studium została stwierdzona w ocenie aktualności studium uwarunkowań i kierunków zagospodarowania przestrzennego miasta i gminy Koniecpol oraz miejscowych planów zagospodarowania przestrzennego obowiązujących na obszarze miasta i gminy Koniecpol zatwierdzonej uchwałą Nr LX/430/18 Rady Miejskiej w Koniecpolu z dnia 8 listopada 2018 r.;

6) naruszenia art. 1 ust. 2 pkt 7 oraz art. 2 pkt 9 ustawy z dnia 27 marca 2003 r. o planowaniu i zagospodarowaniu przestrzennym (Dz. U. z 2022 r., poz. 503 ze zm.) poprzez przeznaczenie gruntu należącego do osób prywatnych pod bliżej nieokreślone budynki, urządzenia, obiekty gospodarki komunalnej;

7) powołanie się na załączniku graficznym do projektu planu miejscowego na studium uwarunkowań i kierunków zagospodarowania przestrzennego z 2007 r., natomiast dla działki objętej projektem planu miejscowego obowiązuje nieaktualne studium z 2020 r. Ponadto wskazuje składający uwagę, że studium to nie jest publikowane, wbrew w wymogom prawnym, na stronie BIP gminy Koniecpol, co potwierdza tylko fakt, że jest ono nieaktualne.

W odniesieniu do powyższych uwag stwierdza się, że nie zasługują na uwzględnienie, ponieważ:

Ad. 1. Przedmiotowa treść uwagi nie odnosi się do projektu planu miejscowego, jest ona jedynie informacją o prowadzonym, odrębnym postępowaniu administracyjnym niezależnym od procedury planu miejscowego. Co do zasady, miejscowy plan zagospodarowania przestrzennego jest przepisem aktu prawa miejscowego określającym przeznaczenie i zasady zagospodarowania danego obszaru.

Ad. 2. Przedmiotowa treść uwagi nie odnosi się do projektu planu miejscowego.

Ad. 3. Przedmiotowa treść uwagi nie odnosi się do projektu planu miejscowego.

Ad. 4. Przedmiotowa treść uwagi nie odnosi się do projektu planu miejscowego, ponieważ wyrok NSA, na który powołuje się składający uwagę nie dotyczy prowadzonej procedury planistycznej wyłożonego do publicznego wglądu projektu planu miejscowego.

Ad. 5. Projekt planu miejscowego sporządzony został w oparciu o politykę przestrzenną określoną w obowiązującym studium uwarunkowań i kierunków zagospodarowania przestrzennego miasta i gminy Koniecpol, zatwierdzonym uchwałą Nr 185/XXIII/2000 Rady Miejskiej w Koniecpolu z dnia 22 listopada 2000 r. wraz ze zmianą zatwierdzoną Nr V/36/07 Rady Miejskiej w Koniecpolu z dnia 25 kwietnia 2007 r. Analiza zgodności przewidywanych rozwiązań planistycznych wykazała, że ustalenia projektu planu nie naruszają ustaleń obowiązującego studium w tym zakresie. Powoływanie się składającego na uchwałę Nr LX/430/18 Rady Miejskiej w Koniecpolu z dnia 8 listopada 2018 r. nie znajduje podstaw albowiem uchwałą Nr XLII/374/2022 Rady Miejskiej w Koniecpolu z dnia 10 marca 2022 r. dokonano oceny aktualności studium. Niezależnie od tego, w odniesieniu do zarzutu sformułowanego pod adresem projektu uchwały w kontekście uchwały Nr LX/430/18 Rady Miejskiej w Koniecpolu z dnia 8 listopada 2018 r. wskazać należy, że uchwała ta ocenia jedynie aktualność dokumentów planistycznych obowiązujących na terenie miasta i gminy Koniecpol. Pomimo stwierdzenia w ocenie braku aktualności studium (...) nie oznacza, że dokument ten nie obowiązuje. W dalszym ciągu jest ono obowiązujące do czasu uchwalenia nowego. W związku z tym możliwa jest realizacja polityki przestrzennej miejscowymi planami zagospodarowania przestrzennego. Co też rozstało uczynione.

Ad. 6. Zgodnie z art. 3 ust. 1 ustawy z dnia 27 marca 2003 r. o planowaniu i zagospodarowaniu przestrzennym (Dz. U. z 2022 r., poz. 503 ze zm.) kształtowanie i prowadzenie polityki przestrzennej na terenie gminy, w tym uchwalanie studium uwarunkowań i kierunków zagospodarowania przestrzennego gminy oraz miejscowych planów zagospodarowania przestrzennego, z wyjątkiem morskich wód wewnętrznych, morza terytorialnego i wyłącznej strefy ekonomicznej oraz terenów zamkniętych, należy do zadań własnych gminy. W planie zagospodarowania przestrzennego określa się przeznaczenie oraz zasady zagospodarowania przestrzennego nienaruszając ustaleń polityki przestrzennej określonej w studium uwarunkowań i kierunków zagospodarowania przestrzennego. W projekcie planu miejscowego dla działki nr ewid. 8773, obręb 0001 Koniecpol przeznaczona została na cele gospodarki komunalnej (§ 9 ust. 1 pkt 1 projektu uchwały), wynikającej z ustawy z dnia 20 grudnia 1996 r. o gospodarce komunalnej (Dz. U. z 2021 r., poz. 679), natomiast jako przeznaczenie dopuszczalne (§ 9 ust. 1 pkt 2 projektu uchwały) określone zostały usługi zdefiniowane w § 2 pkt 4 projektu uchwały. W związku z tym projekt planu miejscowego w sposób ścisły i jasny określa jakie obiekty budowlane i budynki mogą być realizowane na analizowanym terenie. W związku z tym projekt planu nie narusza art. 1 ust. 2 pkt 7 oraz art. 2 pkt 9 ustawy z dnia 27 marca 2003 r. o planowaniu i zagospodarowaniu przestrzennym (Dz. U. z 2022 r., poz. 503 ze zm.).

Ad. 7. Na rysunku projektu planu omyłkowo powołano się uchwałę zatwierdzenia studium uwarunkowań i kierunków zagospodarowania przestrzennego miasta i gminy z 2007 r. Omyłka ta nie ma wpływu na rozstrzygnięcie merytoryczne i prawne projektu dokumentu. Natomiast uwaga dotycząca braku publikacji studium uwarunkowań i kierunków zagospodarowania przestrzennego miasta i gminy Koniecpol nie dotyczy przedmiotu projektu planu.

Załącznik Nr 3 do uchwały Nr LXI/522/2023
Rady Miejskiej w Koniecpolu
z dnia 22 czerwca 2023 r.

Rozstrzygnięcie Rady Miejskiej w Koniecpolu o sposobie realizacji zapisanych w planie inwestycji z zakresu infrastruktury technicznej, które należą do zadań własnych gminy oraz zasad ich finansowania.

Uchwalenie miejscowego planu zagospodarowania przestrzennego obszarów położonych w rejonie ul. Kolejowej i ul. Szkolnej w Koniecpolu - obszar III nie powoduje obowiązku realizacji inwestycji z zakresu infrastruktury technicznej, które należą do zadań własnych gminy.

Załącznik Nr 4 do uchwały Nr LXI/522/2023

Rady Miejskiej w Koniecpolu

z dnia 22 czerwca 2023 r.

Zalacznik4.xml

Dane przestrzenne do miejscowego planu zagospodarowania przestrzennego obszarów położonych w rejonie ul. Kolejowej i ul. Szkolnej w Koniecpolu - obszar III obejmujące: lokalizację przestrzenną obszaru objętego aktem w postaci wektorowej w obowiązującym państwowym systemie odniesień przestrzennych, atrybuty zawierające informacje o akcie oraz część graficzną aktu w postaci cyfrowej reprezentacji z nadaną georeferencją w obowiązującym systemie odniesień przestrzennych - zapisane w formie elektronicznej